

T.C.
KÜLTÜR VE TURİZM BAKANLIĞI
Kayseri Kültür Varlıklarını Koruma Bölge Kurulu

KARAR

Toplantı no ve tarih: 371 -21.10.2022

Karar no ve tarih : 6501 -21.10.2022

Toplantı Yeri
KAYSERİ

Niğde ili, Merkez ilçesi, Tepeköy Köyü'nde bulunan, özel mülkiyete ait 202 ada 31 parsel ile 200 ada 61, 62, 64 parsellerin ve mülkiyeti Hazineye ait, 214 ada, 9,10,11 parsellerin bir kısmı üzerinde tespit edilen tümülüs ve yığma mezarlar dan oluşan "**Merguva Mevkii Nekropolü**" nün I. derece arkeolojik sit alanı olarak tescil edilmesi ve alandaki tahribatın değerlendirilmesi istemine yönelik; Koruma Bölge Kurulu Müdürlüğü uzmanlarının 22.08.2022 tarihli ve 1565493 sayılı yerinde inceleme raporu ve alanın tesciline yönelik Niğde İl Kültür ve Turizm Müdürlüğü'nün 24.08.2022 tarih ve E.2841514 sayılı; Niğde Valiliği, İl Tarım Orman Müdürlüğü'nün 29.08.2022 tarih ve E.6774238 sayılı; Enerji ve Tabii Kaynaklar Bakanlığı, Maden ve Petrol İşleri Genel Müdürlüğü'nün 29.08.2022 tarih ve E.2022295424 sayılı; Niğde Çevre, Şehircilik ve İklim Değişikliği İl Müdürlüğü'nün 31.08.2022 tarih ve E.4441478 sayılı; Niğde İl Özel İdaresi, İmar ve Kentsel İyileştirme Müdürlüğü'nün 01.09.2022 tarih ve E.23246 sayılı; Kültür ve Turizm Bakanlığı Yatırım ve İşletmeler Genel Müdürlüğü'nün 05.09.2022 tarih ve E.2862939 sayılı; Nevşehir Çevre, Şehircilik ve İklim Değişikliği İl Müdürlüğü'nün 05.09.2022 tarih ve E. 4443151 sayılı; Devlet Su İşleri Genel Müdürlüğü 4. Bölge Müdürlüğü'nün 14.09.2022 tarih ve E.2665440 sayılı görüş yazıları ile konuya ilişkin Koruma Bölge Kurulu Müdürlüğü uzmanının 14.10.2022 tarih, 1661041 sayılı dosya inceleme raporu okundu, açıklamaları dinlendi, dosyasındaki bilgi ve belgeler incelendi, yapılan görüşme sonucunda;

Niğde ili, Merkez ilçesi, Tepeköy Köyü'nde bulunan, özel mülkiyete ait 202 ada 31 parsel ile 200 ada 61, 62, 64 parsellerin ve mülkiyeti Hazineye ait, 214 ada, 9,10,11 parsellerin bir kısmı üzerinde tespit edilen tümülüs ve yığma mezarlar dan oluşan "**Merguva Mevkii Nekropolü**" nün 2863 sayılı yasanın 6.maddesi kapsamına giren özellikler taşınması nedeniyle I. derece arkeolojik sit alanı olarak tescil edilmesine;

- Bu doğrultuda hazırlanan ve kararımız eki olan 1/3000 ölçekli kadastral harita ile sit fişinin uygun olduğuna,
- Niğde ili, Merkez İlçesi, Tepeköy Köyünde bulunan, mülkiyeti Hazineye ait, 214 ada 9,11 nolu parseller ile özel mülkiyete ait 200 ada 61, 62, 64 nolu parseller, 202 ada 31 parsel ve 214 ada 10 nolu parselin tapu kütüğü beyanlar hanesine "**bir kısmı I. Derece Arkeolojik Sit Alanıdır**" şerhinin 13.03.2012 tarih ve 28232 sayılı Resmi Gazetede yayımlanarak yürürlüğe giren "Korunması Gerekli Taşınmaz Kültür Varlıklarının ve Sitlerin Tespit ve Tescili Hakkında Yönetmelik" gereği işlenmesine ve işlem sonucuna ilişkin bilgi ve belgelerin Koruma Bölge Kurulu Müdürlüğüne iletilmesine,
- Sit alanı sınırları içinde kalan taşınmazlara yönelik Kültür ve Tabiat Varlıklarını Koruma Yüksek Kurulu'nun 05/11/1999 tarih ve 658 sayılı ilke kararının I. derece arkeolojik sit alanlarına ilişkin 1. Maddesinde belirtilen Koruma ve Kullanma Koşullarının geçerli olduğuna,
- Nekropol alanındaki mezarların tahrip edilmesi suretiyle 2863 Sayılı Yasaya muhalefet edenler hakkında suç duyurusunda bulunulmasına,
- Sit alanına ilişkin ilgili kurumlar tarafından süresi içinde Koruma Amaçlı İmar Planı hazırlanmasına,
- Sit alanında daha fazla tahribata neden olunmaması için taşınmazın belli aralıklarla kolluk kuvvetlerince kontrolünün sağlanmasına karar verildi.

ASLI GİBİDİR

AVRUPA KONSEYİ	DOĞAL VE KÜLTÜREL VARLIKLARI KORUMA ENVANTERİ	D.K.V.K.E	SİT	ENVANTER NO:	153
TÜRKİYE	KÜLTÜR VARLIKLARI VE MÜZELER GENEL MÜDÜRLÜĞÜ			HARİTA NO:	200 ADA 31 PARSEL
İLİ: NİĞDE	İLÇESİ: MERKEZ	MAHALLE KÖY: TEPEKÖY KÖYÜ		KADASTRO:	200 ADA 61, 62, 64 PARSELLER
		VEYA MEVKİİ : MERGUVA MEVKİİ		PAFTA:	214 ADA 9, 10, 11 PARSELLER

ADI: MERGUVA MEVKİİ NEKROPOLÜ

GENEL TANIM: "Merguva Mevkii Nekropolü" Tepeköy Köyü sınırları içerisinde, doğal taşlık ve hafif eğimli bir arazi içerisinde kalmaktadır. Nekropol alanı taş sıraları ile yapılan basit bir gömü alanı üzerine irili ufaklı taş parçaları yığılarak oluşturulan basit yığma mezarlardan ve tümülüslerden oluşmaktadır. Alan genelinde çeşitli dönemlere (Roma, Bizans, Selçuklu) tarihlendirilebilecek çanak-çömlek parçaları tespit edilmiştir. Nekropol Alanının Bizans Dönemine ait olduğu değerlendirilmekte olup doğal beşeri sebeplerle oluşabilecek tahribata açık bir konumdur.

ŞİMDİKİ TEHLİKELER: : Doğal ve beşeri etkenler sonucu tahribatların oluşması

ŞİMDİKİ DURUM :

SİT POTANSİYELİ : I. DERECE ARKEOLOJİK SİT ALANI

KORUMA DERECEŚİ : I. (Birinci) DERECE ARKEOLOJİK SİT ALANI

ŞİMDİKİ KORUMA : Korumasız

HAZIRLAYANLAR: 22/08/2022

Kadriye TEKE Arkeolog *Kadriye TEKE*

ÖNERİLEN KORUMA : 1/3000 Ölçekli Kadastral harita üzerinde işaretli olduğu şekliyle I. DERECE ARKEOLOJİK SİT ALANI olarak belirlenmesi.

Recep TOK Harita Mühendisi *Recep TOK*

KONTROL EDEN: Fatih ÇAPAR 22/08/2022

YAYIN DİZİSİ :

K.K.V.K.B.K. KARARLARI

GÖZLEMLER :

REVİZYON

K.K.V.K.B.K. ONAYI : 21/10/2022

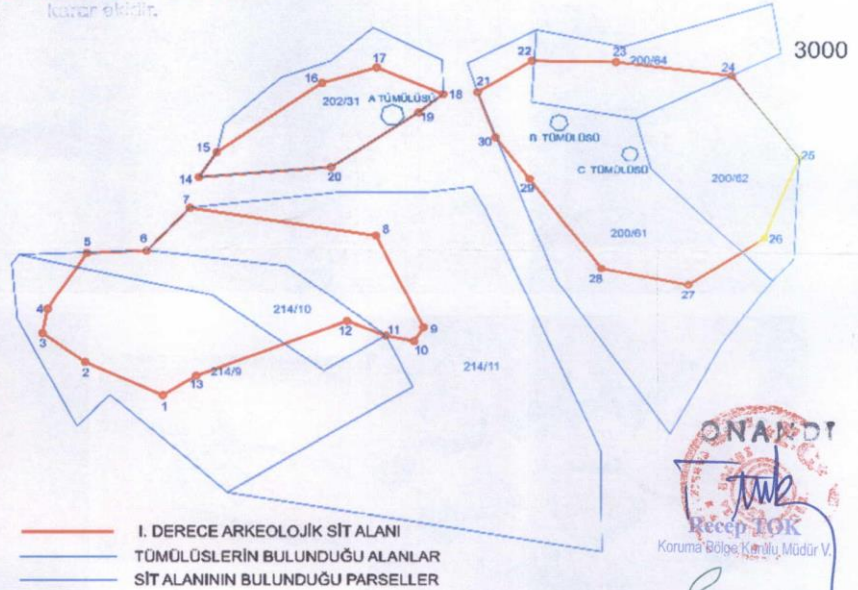
NİĞDE İLİ, MERKEZ İLÇESİ, TEPEKÖY KÖYÜ "MERGUVA MEVKİİ NEKROPOLÜ"

3 DERECELİK İTRF KOORDİNAT



Nokta No	Y	X
1	381204.12	4212899.00
2	381212.25	4212723.21
3	381183.87	4213744.26
4	381187.12	4213782.77
5	381212.51	4213803.32
6	381253.64	4213885.08
7	381252.24	4213838.01
8	381406.57	4213816.04
9	381438.20	4213748.41
10	381431.88	4213735.38
11	381413.17	4213742.48
12	381350.94	4213753.10
13	381296.97	4213713.18
14	381285.74	4213558.08
15	381300.23	4213578.22
16	381310.77	4213925.84
17	381407.16	4213937.20
18	381451.48	4213917.77
19	381435.08	4213904.72
20	381378.82	4213865.53
21	381474.47	4213816.19
22	381510.83	4213841.38
23	381507.06	4213941.02
24	381844.35	4213931.28
25	381890.50	4213972.19
26	381898.33	4213814.42
27	381015.75	4213779.87
28	381657.32	4213792.12
29	381508.28	4213867.14
30	381488.64	4213885.99

Nokta No	Y	X
A1	381417.81	4213910.13
A2	381423.47	4213907.79
A3	381425.23	4213901.00
A4	381420.83	4213895.85
A5	381424.28	4213895.78
A6	381409.88	4213903.78
A7	381411.50	4213907.81
B1	381529.03	4213902.90
B2	381533.47	4213907.13
B3	381536.81	4213906.05
B4	381631.58	4213891.83
B5	381626.48	4213892.01
B6	381523.15	4213895.80
B7	381524.49	4213901.14
C1	381878.89	4213891.08
C2	381698.75	4213878.44
C3	381681.97	4213872.79
C4	381578.09	4213870.35
C5	381574.38	4213870.19
C6	381871.31	4213873.58
C7	381672.45	4213878.46

Kayıtlı Kültür Varlıklarını Koruma Bölge Kurulunun 21/10/2022 Gün ve 6591 Sayılı karar ekidir.



ONAYDI
Recep TOK
Koruma Bölge Kurulu Müdürü V.



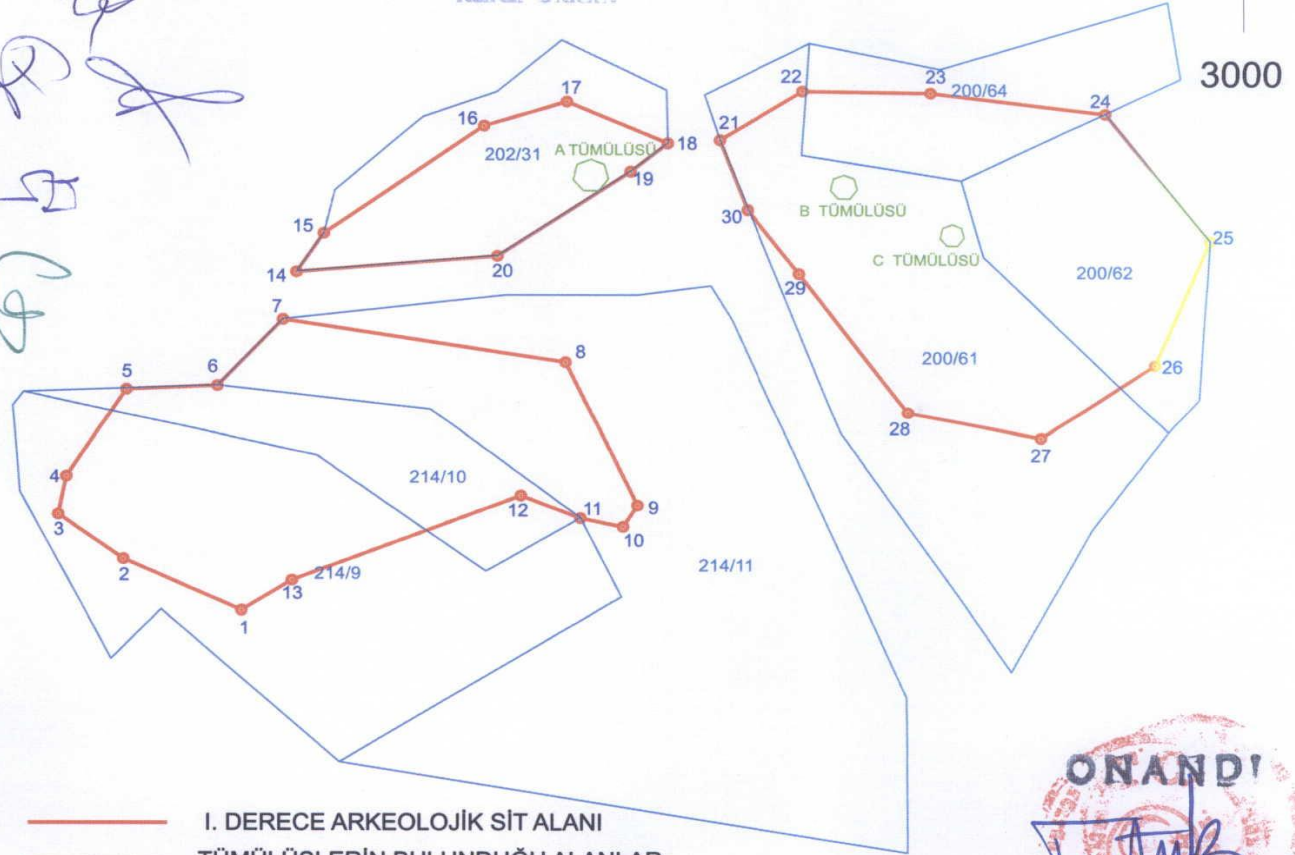
NİĞDE İLİ MERKEZ İLÇESİ TEPEKÖY KÖYÜ MERGUVA MEVKİİ NEKROPOLÜ

3 DERECELİK ITRF KOORDİNAT

Nokta No	Y	X
1	381264.12	4213699.00
2	381212.26	4213723.21
3	381183.67	4213744.26
4	381187.12	4213762.17
5	381213.51	4213803.32
6	381253.54	4213805.08
7	381282.34	4213836.01
8	381406.57	4213816.04
9	381438.20	4213748.41
10	381431.88	4213738.38
11	381413.11	4213742.46
12	381386.94	4213753.10
13	381286.37	4213713.18
14	381288.24	4213858.08
15	381300.23	4213876.22
16	381370.77	4213925.94
17	381407.16	4213937.20
18	381451.46	4213917.77
19	381435.09	4213904.72
20	381376.62	4213865.53
21	381474.47	4213919.19
22	381510.83	4213941.96
23	381567.06	4213941.02
24	381644.39	4213931.28
25	381690.50	4213872.19
26	381666.33	4213814.42
27	381615.75	4213779.87
28	381557.32	4213792.12
29	381509.26	4213857.14
30	381486.64	4213886.99

Nokta No	Y	X
A/1	381417.61	4213910.13
A/2	381423.47	4213907.79
A/3	381425.23	4213901.09
A/4	381420.93	4213895.65
A/5	381414.25	4213895.76
A/6	381409.85	4213900.75
A/7	381411.50	4213907.81
B/1	381529.03	4213902.90
B/2	381533.47	4213901.13
B/3	381534.81	4213896.05
B/4	381531.55	4213891.93
B/5	381526.48	4213892.01
B/6	381523.15	4213895.80
B/7	381524.40	4213901.14
C/1	381576.69	4213880.06
C/2	381580.75	4213878.44
C/3	381581.97	4213873.79
C/4	381578.99	4213870.03
C/5	381574.36	4213870.10
C/6	381571.31	4213873.56
C/7	381572.45	4213878.46

Kayseri Kültür Varlıklarının
Koruma Bölge Kurulunun
21.10.2022 Gün ve 6501.Sayılı
kararıdır.



— I. DERECE ARKEOLOJİK SİT ALANI
— TÖMÜLÜSLERİN BULUNDUĞU ALANLAR
— SİT ALANININ BULUNDUĞU PARSELLER

ONANDI!
Recep TOK
Koruma Bölge Kurulu Müdürü V.