

T.C.
KÜLTÜR VE TURİZM BAKANLIĞI
ESKİŞEHİR KÜLTÜR VARLIKLARINI KORUMA BÖLGE KURULU
KARAR

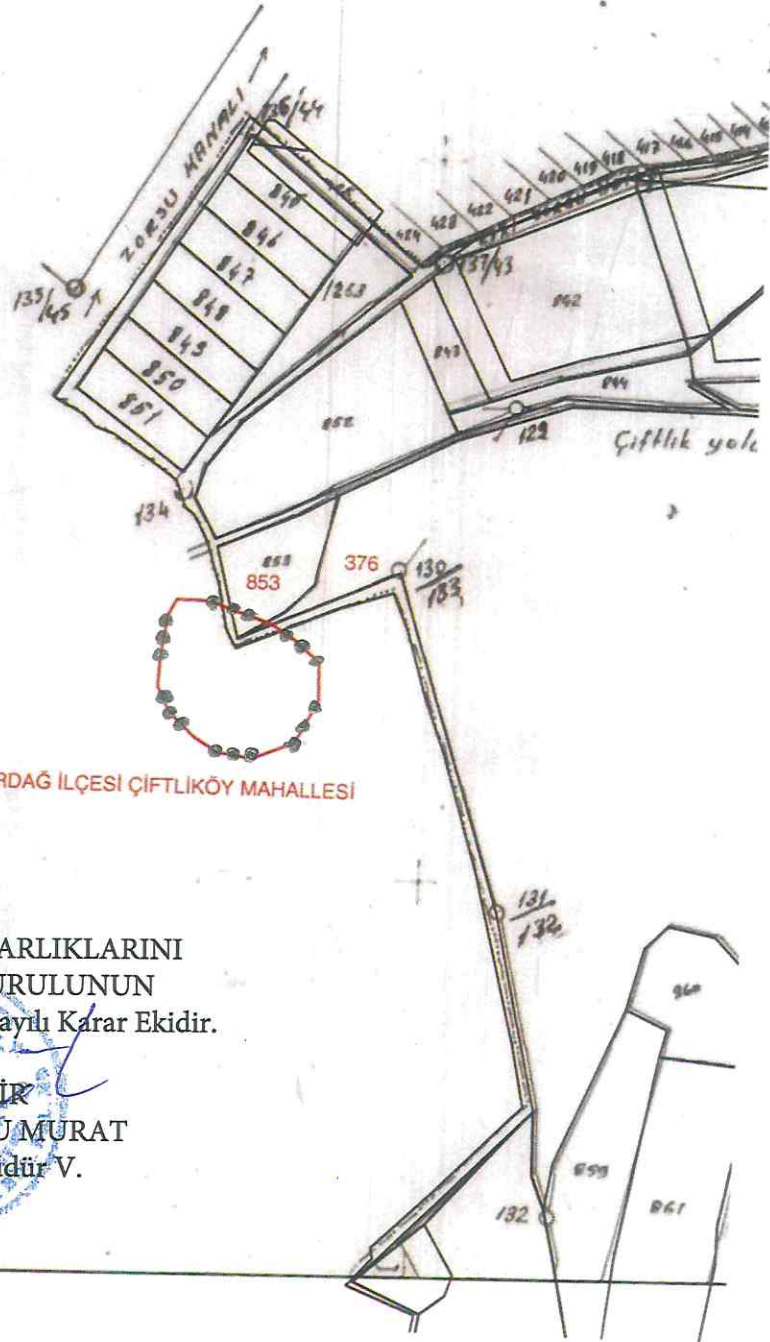
Toplantı Tarih ve no: 20.10.2022 – 419
Karar Tarih ve no : 20.10.2022 – 11093

Toplantı Yeri
ESKİŞEHİR

Eskişehir İli, Sivrihisar İlçesi, Sığırcık Mahallesi ve Afyonkarahisar, Emirdağ İlçesi Çiftlikköy sınırlarında 2863 sayılı Kanun kapsamında madencilik faaliyetine esas kurum görüşlerinin sorulduğu, Eskişehir Çevre ve Şehircilik İl Müdürlüğü'nün 04.08.2022 tarih ve 4261201 sayılı yazısı doğrultusunda Kurul Müdürlüğü uzmanlarınca yapılan incelemelerde, Sığırcık Mahallesi ve Çiftlikköy sınırları içerisinde muhtelif parsellerde tespit edilen arkeolojik alanın Sığırcık Arkeolojik Alanı adıyla III. (Üç) Derece Arkeolojik Sit Alanı olarak tesciline ilişkin Kurul Müdürlüğü uzmanlarının 12.08.2022 tarihli yerinde inceleme raporu, kurum görüşlerinin ve kadastral verilerin istendiği Kurul Müdürlüğü'nün 15.08.2022 tarih ve 2804222 sayılı yazısı, kurum görüşlerinin iletildiği yazılar, öneri sit alanının Eskişehir İli sınırlarında kalan bölümünün işaretlendiği kadastral krokinin iletildiği Eskişehir Kadastro Müdürlüğü'nün 19.08.2022 tarih, 5921356 sayılı yazısı, 19.10.2022 tarihli dosya inceleme raporu okundu, öneri sit sınırları krokileri, geçiş dönemi koruma esasları ve kullanma şartları, tescil fişi, fotoğrafları ve dosyası incelendi, yapılan görüşmeler sonucunda;

Eskişehir İli, Sivrihisar İlçesi, Sığırcık Mahallesi ve Afyonkarahisar İli, Emirdağ İlçesi Çiftlikköy muhtelif parsellerde tespit edilen ve 2863 sayılı Kanun'un 6. Maddesi kapsamında korunması gerekli kültür varlıklarından olan alanın Sığırcık Arkeolojik Alanı adıyla III. (Üç) Derece Arkeolojik Sit Alanı olarak tesciline, hazırlanan tescil fişinin, koordinatlı sit sınırı krokisinin ve Sit alanının Eskişehir İli sınırlarında kalan bölümünün sit sınırlarının aktarıldığı kadastral krokinin uygun olduğuna, sit sınırlarının Afyonkarahisar İli sınırlarında kalan bölümünün işaretlendiği kadastral krokinin ivedilikle hazırlanarak Kurulumuza iletilmesine, hazırlanan geçiş dönemi koruma esasları ve kullanma şartlarının uygun olduğuna, Sit sınırları içerisinde 2863 sayılı Kanun ve ilgili mevzuat kapsamında gerekli izinler alınmadan herhangi bir fiziki ve inşai müdahalede bulunulmamasına karar verildi.

Şarhlar
siğircik



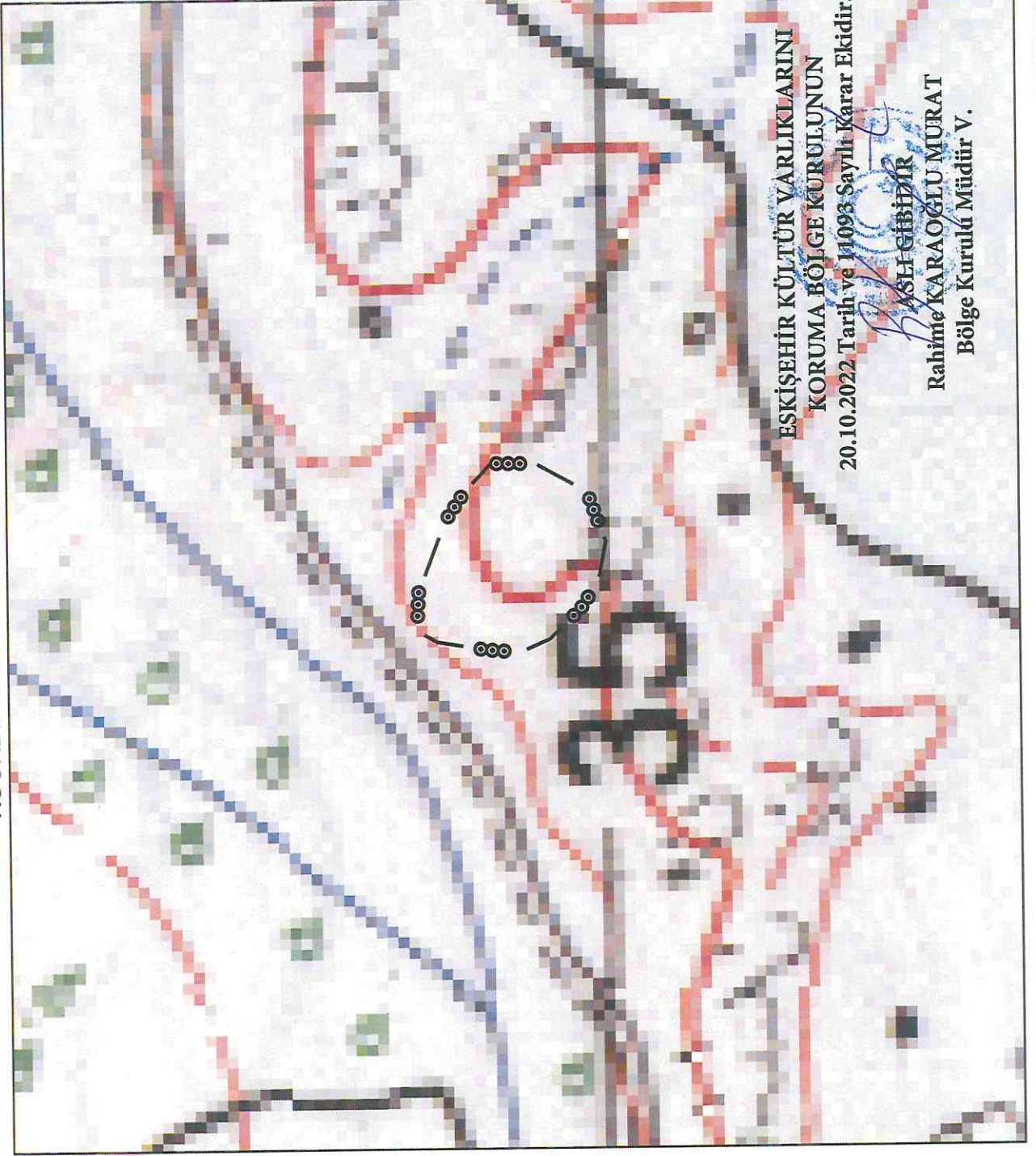
ESKİŞEHİR KÜLTÜR VARLIKLARINI
KORUMA BÖLGE KURULUNUN
20.10.2022 Tarih ve 11093 Sayılı Karar Ekidir.

AŞLI GIBİDİR
Rahime KARAOĞLU MURAT
Bölge Kurulu Müdür V.

III. (üç) Derece Sif Sınıflı


R. Barış COSKUN
Kadınlar Birliği

KOORDINATLI ARKEOLOJİK SİT SINIRI KROKİSİ



ESKİŞEHİR KÜLTÜR VARLIKLARINI
KORUMA BÖLGE KURULUNUN
20.10.2022 Tarih ve 11093 Sayılı Karar Ekidir.

Rahime Karaoğlu Murat
Rahime KARAOĞLU MURAT
Bölge Kurulu Müdürü V.

İl	Eskişehir-Afyonkarahisar		
İlçe	Sivrihisar-Emirdağ		
Mah.-Köy	Sığırcık-Çiftlik		
Pafta	J26C2		
Adı	Sığırcık Arkeolojik Alanı		
Tür/Derece	III. (Üç) Derece Arkeolojik Sit		
Ölçek	1/Kroki		
	III. (Üç) Derece Sit Sınırı		
III. (Üç) Derece Sit Sınırı Koordinat Listesi			
ED50-6° DOM36			
Nokta No	Y	X	
1	365647,426	4335072,520	
2	365647,203	4335046,342	
3	365630,409	4335016,307	
4	365600,989	4335005,550	
5	365577,107	4335009,866	
6	365560,703	4335020,714	
7	365543,423	4335008,869	
8	365535,971	4335055,998	
9	365537,463	4335076,039	
10	365542,262	4335104,470	
11	365542,211	4335104,799	
12	365549,056	4335116,703	
13	365571,425	4335115,592	
14	365588,680	4335108,964	
15	365613,698	4335099,544	
16	365630,273	4335088,409	

ED50-3° DOM30

Nokta No	Y	X
1	624926,961	4336650,511
2	624927,604	4336624,331
3	624911,807	4336593,745
4	624882,747	4336582,018
5	624858,727	4336585,543
6	624841,967	4336595,846
7	624824,089	4336613,427
8	624816,072	4336630,307
9	624816,902	4336650,394
10	624820,760	4336676,978
11	624820,697	4336679,305
12	624827,147	4336681,434
13	624849,550	4336681,062
14	624867,021	4336685,006
15	624892,346	4336676,415
16	624909,286	4336665,831

AVRUPA KONSEYİ	KÜLTÜREL VARLIKLARI KORUMA ENVANTERİ K.V.K.E		SİT	ENVANTER NO:
TÜRKİYE	ESKİŞEHİR KÜLTÜR VARLIKLARINI KORUMA BÖLGE KURULU			HARİTA NO:
İli: Eskişehir Afyonkarahisar	İlçesi: Sivrihisar - Emirdağ	Köyleri: Sığırcık Mahallesi- Çiftlikköy	Pafta:	Ada: Parsel:
Adı:	Sığırcık Arkeolojik Alanı			

Genel Tanım: Sığırcık Mahallesinin yaklaşık 3 kilometre kuzeybatısında, Çiftlikköy'un yaklaşık 4km. kuzeydoğusunda mera ve tarla vasfında olan alanlarda Geç Roma ve Doğu Roma Dönemlerine tarihlenen seramik malzemeleri ve tuğlaları tespit edilmiş ve alanın 2863 sayılı Kanun kapsamında korunması gerekli kültür varlığı niteliği gösterdiği anlaşılmıştır.

Koruma Şimdiki Tehlikeler: Herhangi bir koruma yoktur. İnsan erozyonu.

Şimdiki Durum: Sığırcık Mahallesinin yaklaşık 3 kilometre kuzeybatısında ve Çiftlikköyün yaklaşık 4 km. kuzeydoğusunda tarla vasfındaki alanlarda yer almaktadır.

Koruma Derecesi: III. (Üç) Derece Arkeolojik Sit

Sit Potansiyeli: Yüzeysel araştırması yapılabilir.

HAZIRLAYANLAR : TARİH: 19.10.2022

C. Baykal AYDINBEK
Arkeolog

Onur YILDIRIM
Arkeolog

Şimdiki Koruma: Herhangi bir koruma yoktur.

Önerilen Koruma: Tescilinden sonra kolluk kuvvetlerine ve muhtarlığın gözetimine ilan yapılması.

ESKİŞEHİR KÜLTÜR VARLIKLARINI
KORUMA BÖLGE KURULUNUN
20.10.2022 Tarih ve 11093 Sayılı Karar Ekidir.

ASLI GİBİDİR
Rahime KARAOĞLU MURAT
Bölge Kurulu Müdür V.

KONTROL EDEN:

Rahime KARAOĞLU MURAT
Bölge Kurulu Müdür V.

REVİZYON:
GEEAYK ONAYI:

Yayın Dizisi:

Kurul İsmi:
Kurul Karar Tarihi:
Kurul Karar No:

Gözlemler:

Kurul İsmi:
Kurul Karar Tarihi:
Kurul Karar No:

