

T.C.
KÜLTÜR VE TURİZM BAKANLIĞI
ESKİŞEHİR KÜLTÜR VARLIKLARINI KORUMA BÖLGE KURULU

KARAR









Toplantı Tarih ve no: 20.10.2022 - 419

Karar Tarih ve no : 20.10.2022 - 11106

Toplantı Yeri
ESKİŞEHİR

Eskişehir ili, Odunpazarı ilçesi, Yukarı Çağlan Mahallesi'nde bir bölümü tescilli Kurucu Kuyusu Höyük I.(Bir) Derece Arkeolojik Siti sınırları içerisinde kalan mülkiyeti özel 24471 ada 1 parsel (eski 58 parsel) numaralı taşınmazın sit sınırları dışında kalan kısmında gerçekleştirilen fiziki müdahaleler esnasında ortaya çıkan kültür varlığı niteliğindeki buluntuların bildirildiği Eskişehir İl Kültür ve Turizm Müdürlüğü'nün 13.06.2022 tarih ve 2606525 sayılı yazısı eki Müze Müdürlüğü'nün 10.06.2022 tarihli raporu doğrultusunda Kurul Müdürlüğü uzmanlarınca yapılan incelemede sit sınırlarının güncellenmesine esas hazırlanan bilgi ve belgelerin değerlendirilmesi konusunda Kurul Müdürlüğü'nün 18.07.2022 tarih ve 2707665 sayılı yazısı, Kurul Müdürlüğü uzmanlarının 08.07.2022 tarih ve 1494414 sayılı raporu, konuyla ilgili faaliyeti etkilenen Kurum ve Kuruluşların görüşlerinin iletildiği yazılar, konunun kurulumuz arkeolog üyesinin katıldığı toplantıda değerlendirilmesine ilişkin alınan 29.09.2022 tarih ve 11003 sayılı kararımız, 17.10.2022 tarih ve 1664361 sayılı dosya inceleme raporu okundu, koordinatlı sit sınırı krokisi, tescil fişi, sit sınırlarının aktarıldığı kadastral krokisi, fotoğrafları ve dosyası incelendi, yapılan görüşmeler sonucunda;

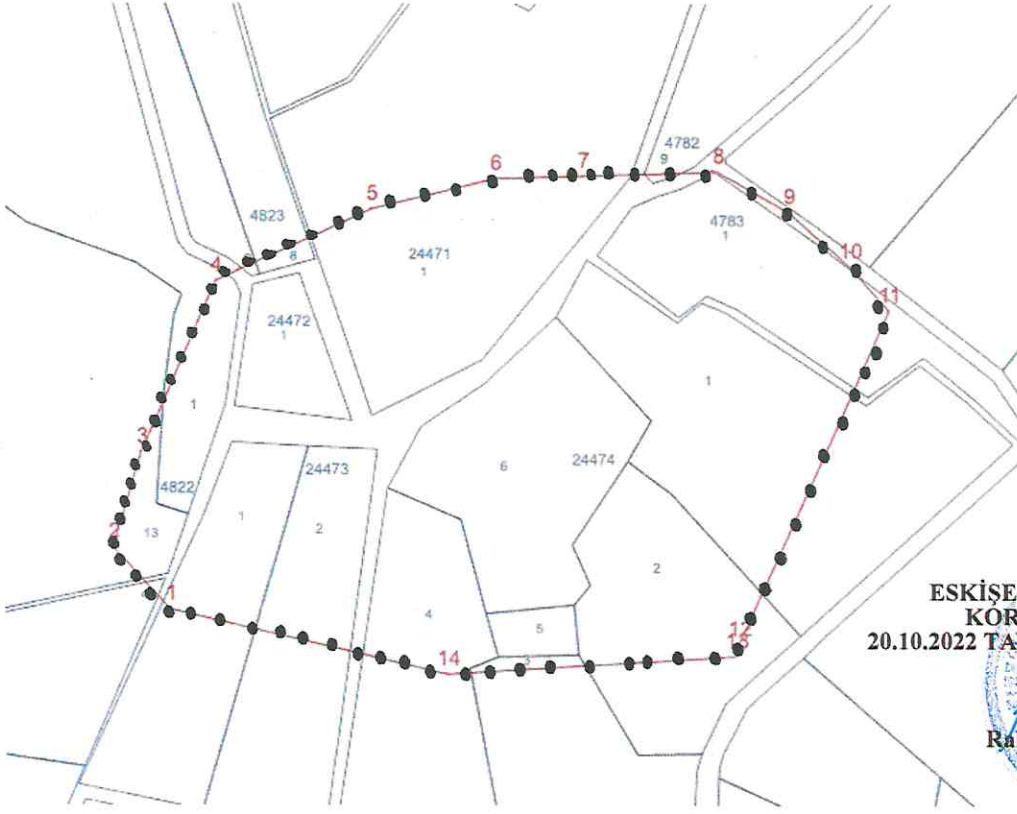
Eskişehir ili, Odunpazarı ilçesi, Yukarı Çağlan Mahallesi'nde muhtelif parsellerde yayılım gösteren Eskişehir Kültür ve Tabiat Varlıklarını Koruma Bölge Kurulunun 11.06.2009 tarih ve 3530 sayılı kararı ile tescilli Kurucu Kuyusu Höyük I.(Bir) Derece Arkeolojik Siti sınırlarının ekli krokiler doğrultusunda güncellenmesine, hazırlanan tescil fişi, koordinatlı sit sınırı krokisi ve sit sınırlarının aktarıldığı kadastral krokisinin uygun olduğuna; söz konusu alanda Kültür ve Tabiat Varlıklarını Koruma Yüksek Kurulu'nun Arkeolojik Sitler, Koruma ve Kullanma Koşulları'na ilişkin 05.11.1999 tarih ve 658 sayılı İlke Kararı'nın ilgili hükümlerinin geçerli olduğuna ve bu hükümlerin geçiş dönemi koruma esasları ve kullanma şartları olarak belirlenmesine, alanda kolluk kuvvetlerince gerekli güvenlik önlemlerinin artırılmasına ve sit sınırları içerisinde kurulumuzdan izinsiz herhangi bir fiziki ve inşai müdahalede bulunulmamasına karar verildi.

AVRUPA KONSEYİ	KÜLTÜREL VARLIKLARI KORUMA ENVANTERİ K.V.K.E		SİT	ENVANTER NO:	
TÜRKİYE	ESKİŞEHİR KÜLTÜR VARLIKLARINI KORUMA BÖLGE KURULU			HARİTA NO:	
İli: Eskişehir	İlçesi: Odunpazarı	Mahalle: Yukarı Çağlan Mahallesi	Pafta:	Ada:	Parsel:
Adı:	Kurucu Kuyusu Höyük				
<p>GENEL TANIM: Mahalle yerleşiminin yaklaşık 2,7 km kuzeydoğusunda, Kurucu Kuyusu olarak anılan mevkide, Eskişehir-Seyitgazi karayolunun yaklaşık 2 km batısında, 90 m çapında ve 2 m yüksekliğine sahip Höyük üzerinde ve civarında İlk Tunç Çağı'ndan Roma-Bizans dönemlerine kadar seramik parçaları ve Roma-Bizans dönemlerine tarihlenen mimari elemanlar görülmektedir. Ayrıca höyük civarında antik dönemde kullanıldığı düşünülen bir kuyu bulunmaktadır. Höyük konisinin kuzey-kuzeydoğusunda bulunan tarlada açılan kanalların kesitlerinde çatma mezarlara ait olabilecek pişmiş toprak levha parçaları ile yine mezarlara ait olduğu düşünülen taş mezar kapakları görülmüştür. Ayrıca açılan kanalların çevresinde ve höyüğün kuzeyindeki tarlalarda mimari moloz taş parçaları ve İTÇ, OTÇ ve Roma Dönemi'ne tarihlenen seramik parçalara rastlanılmıştır.</p>					
Koruma Şimdiki Tehlikeler: Doğal etmenler.					
Şimdiki Durum: Alan mahalle yerleşimine stabilize yoldan yaklaşık 2,7 kilometre mesafededir.			Koruma Derecesi: I.(Bir) Derece Arkeolojik Sit		
Sit Potansiyeli: Arkeolojik yüzey araştırması yapılabilir.			HAZIRLAYANLAR : TARİH: 08.07.2022		
Şimdiki Koruma: Kaçak kazılara karşı korumasız.			Kaan KIRÇIN Arkeolog		
			Bülent OKTA Arkeolog		
<p>Önerilen Koruma: Kolluk kuvvetlerince; gerekli güvenlik tedbirlerinin alınması, kontrollerin sıklaştırılması ve çevre halkının bilinçlendirilmesi gerekmektedir.</p> <p>ESKİŞEHİR KÜLTÜR VARLIKLARINI KORUMA BÖLGE KURULU'NUN 20.10.2022 TARİH, 11106 SAYILI KARARI EKİDİR.</p> <p>ASLI GİBİDİR Rahime KARAĞLU MURAT Bölge Kurulu Müdür V.</p>			KONTROL EDEN: TARİH : 08.07.2022		
Yayın Dizisi: -			KURUL KARARLARI:		
Gözlemler:			Eskişehir Kültür ve Tabiat Varlıklarını Koruma Bölge Kurulunun 11.06.2009 (Tescil Kararı)		
Bölge Kurulu Müdür V.			REVİZYON: GEEAYK ONAYI:		
Kurul İsmi:					
Kurul Karar Tarihi:					
Kurul Karar No:					
       					

İli : Eskişehir
İlçesi : Odunpazarı
Mahallesi : Yukarıçağlan
Ada Parsel No : 4782 Ada 9 Parsel, 4783 Ada 1 parsel, 4822 Ada 1, 4, 13 Parsel 4823 Ada 8, 9 Parsel, 24471 Ada 1 Parsel, 24472 Ada 1 Parsel, 24473 Ada 1, 2 Parsel, 24474 Ada 1, 2, 3, 4, 5, 6 Parseller

**KURUCU KUYUSU HÖYÜK
I. (BİR) DERECE ARKEOLOJİK SİTİ**

..... I. (Bir) Derece Arkeolojik Sit Sınırı



ESKİŞEHİR KÜLTÜR VARLIKLARINI
KORUMA BÖLGE KURULUNUN
20.10.2022 TARİH, 11196 SAYILI KARARI EKİDİR.

ASLI GİBİDİR
Rahime KARAOĞLU MURAT
Bölge Kurulu Müdür V.

Sit Alanı Adı	Kapsadığı Kadastro Parselleri	Tamamı / Bir Kısmı
Yukarıçağlan Mahallesi Kurucu Kuyusu Höyük Arkeolojik Sit Alanı	4782 Ada 9 Parsel	Bir Kısmı
	4783 Ada 1 Parsel	Bir Kısmı
	4822 Ada 1 Parsel	Bir Kısmı
	4822 Ada 4 Parsel	Bir Kısmı
	4822 Ada 13 Parsel	Bir Kısmı
	4823 Ada 8 Parsel	Bir Kısmı
	4823 Ada 9 Parsel	Bir Kısmı
	24471 Ada 1 Parsel	Bir Kısmı
	24472 Ada 1 Parsel	Tamamı
	24473 Ada 1 Parsel	Bir Kısmı
	24473 Ada 2 Parsel	Bir Kısmı
	24474 Ada 1 Parsel	Bir Kısmı
	24474 Ada 2 Parsel	Bir Kısmı
	24474 Ada 3 Parsel	Bir Kısmı
	24474 Ada 4 Parsel	Bir Kısmı
	24474 Ada 5 Parsel	Tamamı
	24474 Ada 6 Parsel	Tamamı


Eskişehir Kültür Varlıklarını Koruma Bölge Kurulu Müdürlüğünün 18.07.2022 tarihli ve 6468838 sayılı yazısı Ekinde gönderilen Koordinatların Kadastro Paftası ile karşılaştırılması sonucu olarak hazırlanmıştır.25/07/2022

Kadastro Teknikeri
İrem DEĞİRMENÇİ
Kadastro Teknikeri

Kontrol Mühendisi

Beytül TARCAN
Kontrol Mühendisi

KOORDİNATLI ARKEOLOJİK SİT SINIRI KROKİSİ



İl	: Eskişehir
İlçe	: Odunpazarı
Mah.	: Yukarı Çağlan
Pafta	: I25D1
Adı	: Kurucu Kuyusu Höyük
Tür/Derece	: I. (Bir) Derece Arkeolojik Sit
Ölçek	: 1/Kroki
	: I. (Bir) Derece Sit Sınırı

I. (Bir) Derece Sit Sınırı Koordinat Listesi

ED50-6° DOM36

Nokta No	Y	X
1	286800.652	4396172.147
2	286761.234	4396218.222
3	286783.707	4396285.482
4	286840.871	4396405.295
5	286953.915	4396453.818
6	287043.395	4396472.757
7	287106.121	4396472.681
8	287202.721	4396472.683
9	287252.266	4396442.131
10	287294.799	4396401.268
11	287321.897	4396368.630
12	287205.826	4396133.825
13	287203.518	4396125.158
14	286897.078	4396118.996

ED50-3° DOM30

Nokta No	Y	X
1	544082.805	4395101.495
2	544041.874	4395146.220
3	544062.082	4395214.185
4	544115.199	4395335.826
5	544226.543	4395388.096
6	544315.327	4395410.013
7	544378.013	4395412.035
8	544474.546	4395415.268
9	544525.078	4395386.394
10	544568.948	4395346.981
11	544597.118	4395076.748
12	544488.979	4395076.748
13	544486.963	4395068.009
14	544280.872	4395054.949