

T.C.
KÜLTÜR ve TURİZM BAKANLIĞI
BALIKESİR KÜLTÜR VARLIKLARINI KORUMA BÖLGE KURULU
KARAR

Toplantı Tarihi ve No : 26.02.2020- 114
Karar Tarihi ve No : 26.02.2020- 1892

Toplantı Yeri
BALIKESİR


Balıkesir İli, Ayvalık İlçesi, Namık Kemal Mahallesi, Balık Adasında, mülkiyeti Maliye Hazinesine ait, tapununun 1892 ada, 1 parselde kayıtlı adanın öneri sit paftasında koordinatları gösterilen I. Derece Doğal Sit Alanının bir kısmının I. Derece Arkeolojik Sit Alanı olarak tescil edilmesi istemine ilişkin; Balıkesir Valiliği, İl Kültür ve Turizm Müdürlüğünün 10.12.2019 tarih ve E.1023333 sayılı yazısı ve ekleri, Müdürlüğümüzün 27.12.2019 tarih ve E.1083592 sayılı yazısı, kurum görüşlerini içeren; Maden ve Petrol İşleri Genel Müdürlüğünün 09/01/2020 tarih ve E.401491 sayılı yazısı ve eki, Doğa Koruma ve Milli Parklar Genel Müdürlüğünün 06.01.2020 tarih ve E.56641 sayılı yazısı, Ayvalık Belediyesi İmar ve Şehircilik Müdürlüğünün 21.01.2020 tarih ve E.1800 sayılı yazısı, Devlet Su İşleri Genel Müdürlüğü 25. Bölge Müdürlüğünün 13.01.2020 tarih ve 26318 sayılı yazısı, Balıkesir Büyükşehir Belediyesi İmar ve Şehircilik Müdürlüğünün 23/01/2020 tarih ve E.3915 sayılı yazısı ve ekleri, Balıkesir Valiliği, Çevre ve Şehircilik İl Müdürlüğünün 11/02/2020 tarih ve E.5833 sayılı yazısı ile Balıkesir Kültür Varlıklarını Koruma Bölge Kurulu Müdürlüğü uzmanlarınca hazırlanan 18.02.2020 tarih ve 88823 sayılı rapor okundu, ekleri ve işlem dosyası incelendi, yapılan görüşmeler sonucunda;

Balıkesir İli, Ayvalık İlçesi, Namık Kemal Mahallesi, Balık Adasında, 1892 ada, 1 parselin bir kısmında kalan bölümünün;


- 2863 sayılı yasanın 6. Maddesi kapsamında korunması gerekli taşınmaz kültür varlığı niteliği taşıdığından aynı yasanın 7. Maddesi kapsamında "I.Derece Arkeolojik Sit Alanı" olarak tescil edilmesine, hazırlanan tescil fişinin onanmasına,
- Sit sınırlarının kararımız eki 1/5000 ölçekli haritada koordinatları gösterildiği şekliyle uygun olduğuna,
- I. Derece Arkeolojik Sit Alanı sınırları içinde Koruma ve Kullanma Koşullarının Kültür ve Tabiat Varlıklarını Koruma Yüksek Kurulu'nun 05.11.1999 tarih ve 658 sayılı ilke kararı doğrultusunda yürütülmesine,
- Tapu Müdürlüğünce Balıkesir İli, Ayvalık İlçesi, Namık Kemal Mahallesi, Balık Adasında 1892 ada, 1 parselin tapu kaydına "I.Derece Arkeolojik Sit Alanı" şerhinin konulmasına, tescil şerhi işlemi sonucundan Balıkesir Kültür Varlıklarını Koruma Bölge Kurulu Müdürlüğüne bilgi verilmesine,
- Kaçak kazı çukurunun can ve mal güvenliği açısından tehlike arz etmesi nedeniyle ilgili Belediyesince Müze Müdürlüğü denetiminde kapatılmasına, sonucundan Kurul Müdürlüğüne bilgi verilmesine,
- Kuva-yi Milliye Müzesi Müdürlüğünce ilgili kaçak kazı olayına ilişkin Ayvalık Cumhuriyet Başsavcılığına suç duyurusunda bulunulması ile yasal sürecin başlamış olduğu anlaşıldığından yeniden suç duyurusunda bulunulmasına gerek olmadığına, karar verildi.

BALIKESİR İLİ, AYVALIK İLÇESİ, NAMIKKEMAL MAHALLESİ,
BALIK ADASI
I. DERECE ARKEOLOJİK SİT HARİTASI

N
1/5000



İli	BALIKESİR
İlçesi	AYVALIK
Mahallesi	NAMIKKEMAL
Ada/Parsel	BALIK ADASI, 1892/1





Nokta No	ITRF 3 DERECE	
	Y	X
1	474468.317	4360205.371
2	474637.256	4360060.360
3	474779.073	4359987.331
4	474765.383	4359970.082
5	474743.135	4359975.972
6	474714.996	4359978.589
7	474676.061	4359998.220
8	474582.485	4360046.644
9	474544.422	4360063.712
10	474504.887	4360075.437
11	474473.102	4360175.849

Adı	Noktalar	HesapAlan
1.DERECE ARK. SİT ALANI	1,2,3,4,5,6,7,8,9,10,11	15954.665

BALIKESİR KÜLTÜR VARLIKLARINI
KORUMA BÖLGE KURULUNUN
26.02.2020 TARİH VE 1592
SAYILI KARAR EKİDİR.

AVRUPA KONSEYİ	DOĞAL VE KÜLTÜREL VARLIKLARI KORUMA ENVANTERİ	D.K.V.K.E.	SİT	ENVANTER NO	
TÜRKİYE	KÜLTÜR VARLIKLARI VE MÜZELER GENEL MÜDÜRLÜĞÜ			HARİTA NO	
İLİ	BALIKESİR	İLÇESİ	AYVALIK	MAHALLE - KÖY VEYA MEVKİİ	NAMIK KEMAL MAH.BALIK ADASI
ADI	BALIK ADASI I. DERECE ARKEOLOJİK SİT ALANI			KADASTRO PAFTA :	ADA PARSEL
				1892	1
<p>GENEL TANIM: Balıkesir İli, Ayvalık İlçesi'nin yaklaşık 4 km kuzeyinde yer alan Balık Adası'nda bulunmaktadır. 392 m2 yüzölçümü bulunan ve kayalık bir arazi yapısına sahip ada üzerinde yoğun bir bitki örtüsü hâkimdir. Bodur ağaçlar, çalılıklar ve dikenli bitkilerden dolayı yaya ulaşımı güçlükle sağlanmaktadır. Tamamı bir tepe olan adanın eğimli bir topografik yapısı bulunmaktadır. Adanın güneyinde denizden yaklaşık 15 metre içeride, yan yana iki adet kaçak kazı çukuru tespit edilmiştir. Yakın zamanda açıldığı anlaşılan kazı çukurlarının birinde Bizans Dönemine ait olduğu düşünülen kesme taştan yapılmış, apsidal formda ve yüzeyden toprak altına doğru devam eden mimari öge tespit edilmiştir.</p>					
<p>ŞİMDİKİ TEHLİKELER: Kaçak Kazı</p>					
<p>ŞİMDİKİ DURUM:</p>					
SİT POTANSİYELİ:	1.Derece Arkeolojik Sit			KORUMA DERECESESİ:	1.Derece Ark. Sit
ŞİMDİKİ KORUMA:	Yok.			HAZIRLAYANLAR: 26/02/2020	
ÖNERİLEN KORUMA :	I.Derece Arkeolojik Sit olarak tescili ve kolluk kuvvetleri tarafından korunması.			Sebahattin GÜL-Arkeolog	
YAYIN DİZİSİ :				Mehmet AY-Arkeolog	
GÖZLEMLER :				KONTROL EDEN: 26./02/2020	
				Sebahattin GÜL Müdür V.	
<p>KORUMA KURULU KARARLARI</p>					
<p>REVİZYON</p>					
<p>KORUMA KURULU ONAYI</p>					





YALIKESİR KÜLTÜR VARLIKLARINI
KORUMA BÖLGE KURULUNUN
26.02.2020 TARİH VE 1892
SAYILI KARAR EKİDİR.