

**T.C.**  
**KÜLTÜR VE TURİZM BAKANLIĞI**  
Kayseri Kültür Varlıklarını Koruma Bölge Kurulu

**KARAR**

**Toplantı no ve tarih:** 372 - 23.11.2022  
**Karar no ve tarih :** 6523 - 23.11.2022

**Toplantı Yeri**  
**KAYSERİ**

Kayseri İli, Talas İlçesi, Tablakaya Mahallesinde bulunan, mülkiyeti hazineye ait, tapunun 1799 numaralı parselinin bir kısmında tespit edilen “**Kayabaşı Mevkii Kaya Oyma Güvercinlikler**” in I. Derece Arkeolojik Sit Alanı olarak tescil edilmesi konusunun Koruma Bölge Kurulunda değerlendirilmesi istemine ilişkin Koruma Bölge Kurulu Müdürlüğü uzmanlarının 16.09.2022 tarih, 1610257 sayılı yerinde inceleme raporu ve tescil konusuna yönelik Türkiye Elektrik İletim Anonim Şirketi Genel Müdürlüğü, 11. Bölge Müdürlüğü'nün 20.09.2022 tarih, 1435888 sayılı; Kayseri Valiliği, İl Kültür ve Turizm Müdürlüğü, Turizm İşleri Şube Müdürlüğü'nün 21.09.2022 tarih ve 2934657 sayılı; Kültür ve Turizm Bakanlığı, Yatırım ve İşletmeler Genel Müdürlüğü'nün 22.09.2022 tarih ve 2937543 sayılı; Kayseri Valiliği, Yatırım İzleme ve Koordinasyon Başkanlığının 28.09.2022 tarih ve 50041 sayılı; ; Enerji ve Tabii Kaynaklar Bakanlığı, Maden ve Petrol İşleri Genel Müdürlüğü'nün 03.10.2022 tarih, 2022359579 sayılı; Orman Genel Müdürlüğü, Kayseri Orman Bölge Müdürlüğü, İzin ve İrtifak Şube Müdürlüğü'nün 05.10.2022 tarih ve 5849102 sayılı; Tarım ve Orman Bakanlığı, Devlet Su İşleri Genel Müdürlüğü 12. Bölge Müdürlüğü'nün 05.10.2022 tarih ve 2736970 sayılı; Kayseri Büyükşehir Belediye Başkanlığı, Kent Tarihi ve Tanıtım Daire Başkanlığının 09.11.2022 tarih, 28583 sayılı kurum görüş yazıları ile Koruma Bölge Kurulu Müdürlüğü uzmanının 22.11.2022 tarih, 1733072 sayılı dosya inceleme raporu okundu; uzmanının açıklamaları dinlendi, dosyasındaki bilgi ve belgeler incelendi, yapılan görüşme sonucunda;

Kayseri ili, Talas ilçesi, Tablakaya Mahallesinde, mülkiyeti maliye hazinesine ait, tapunun 1799 parselin bir kısmında yer alan “**Kayabaşı Mevkii Kaya Oyma Güvercinlikler**”in 2863 sayılı Yasanın 6. Maddesi kapsamına giren özellikler taşınması nedeniyle I. Derece Arkeolojik Sit alanı olarak tescil edilmesine,

- Bu doğrultuda hazırlanan ve kararımız eki olan tescil fişi ile 1/2500 ölçekli kadastral haritanın uygun olduğuna,
- tapunun 1799 parselin pafta, fen klasörü ve tapu kütüğü beyanlar hanesine “**bir kısmı I. Derece arkeolojik sit alanıdır**” şerhinin aynen devam etmesine,
- Sit alanı sınırları içinde kalan taşınmazlara yönelik Kültür ve Tabiat Varlıklarını Koruma Yüksek Kurulu'nun 05.11.1999 gün ve 658 sayılı ilke kararının I. derece arkeolojik sit alanlarına ilişkin 1. Maddesinde belirtilen Koruma Esasları ve Kullanma Koşullarının geçerli olduğuna,
- Sit Alanına ilişkin ilgili kurum tarafından süresi içinde Koruma Amaçlı İmar Planı hazırlanmasına,
- Sit alanında daha fazla tahribata neden olunmaması için taşınmazın belli aralıklarla kolluk kuvvetlerince kontrolünün sağlanması gerektiğine karar verildi.

**ASLI GİBİDİR**

AVRUPA KONSEYİ	DOĞAL VE KÜLTÜREL VARLIKLARI KORUMA ENVANTERİ	D.K.V.K.E	SİT	ENVANTER NO: 701
TÜRKİYE	KÜLTÜR VARLIKLARI VE MÜZELER GENEL MÜDÜRLÜĞÜ			HARİTA NO:
İLİ: KAYSERİ	İLÇESİ: TALAS	MAHALLE : TABLAKAYA MAHALLESİ		KADASTRO:
		VEYA MEVKİİ : KAYABAŞI MEVKİİ		PAFTA:
<b>ADI:KAYABAŞI MEVKİİ KAYA OYMA GÜVERCİNLİKLER</b>				ADA:0 PARSEL:1799

**GENEL TANIM:** Kayseri ili, Talas ilçesi, Tablakaya Mahallesinde yer alan, 1799 numaralı parselin güney kısmında vadi içerisinde yer almakta olup güvercinlik yapıları kaya oyma mekanın içerisinde yer almaktadır.İç kısım bazalt duvar yüzeyleri estetik bir şekilde el işçiliği ile oyularak ve açılarak güvercin vb. kuşların yuvalamaları için uygun boyutlarda yapılmıştır. Bu güvercinliklerin yaklaşık 20X20 ebatlarında olduğu ve Bizans Döneminde yoğunlukla kullanıldığı değerlendirilmektedir.

**ŞİMDİKİ TEHLİKELER :**TAHRİBATLAR.

**ŞİMDİKİ DURUM :**VADI İÇERİSİNDE YER ALMAKTADIR.

**SİT POTANSİYELİ :** I. DERECE ARKEOLOJİK SİT ALANI.

**KORUMA DERECEŞİ :** I. (Birinci) DERECE ARKEOLOJİK SİT ALANI

HAZIRLAYANLAR: 16/09/2022

Özlem GÖKPINAR DEMİRCİ Harita Y. Mühendisi

Hüseyin Serdar OK

Arkeolog

**ŞİMDİKİ KORUMA :** I. DERECE ARKEOLOJİK SİT ALANI.

**ÖNERİLEN KORUMA** 1/2500 ÖLÇEKLİ HARİTADA İŞARETLİ OLDUĞU VE GÖSTERİLDİĞİ ŞEKLİYLE I. DERECE ARKEOLOJİK SİT ALANI OLARAK TESCİLİNE VE YEREL YÖNETİMLERCE VE KOLLUK KUVVETLERİNCE KONTROLÜ.

**KONTROL EDEN:** FATİH ÇAPAR 16/09/2022

Koruma Bölge Kurulu Müdürü

**YAYIN DİZİSİ :**


**K.K.V.K. B. K. KARARLARI**







**GÖZLEMLER :** Güvercinlikler eğimli bir alan üzerinde yer almaktadır.

**REVİZYON**

**K.K.V.K.B.K. ONAYI :** 23/11/2022

**HARİTALAR, FOTOĞRAFLAR :**

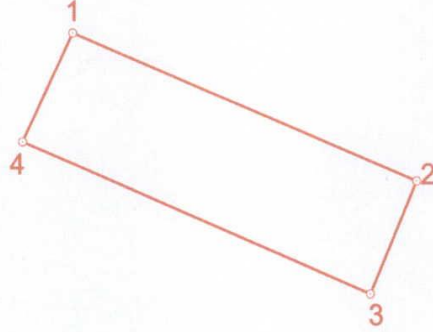




KAYSERİ İLİ, TALAS İLÇESİ, TABLAKAYA MAHALLESİ, KAYABAŞI MEVKİİ  
KAYABAŞI MEVKİİ KAYA OYMA GÜVERCİNLİKLER

I.(BİR) DERECE ARKEOLOJİK SİT ALANI SINIRI

— Parsel Sınırı  
— I. derece arkeolojik sit sınırı



2500

0/1799



Kayseri Kültür Varlıklarının  
Koruma Bölge Kurulunun  
23.11.2022 gün ve 6523 Sayılı  
kararıdır.

3 derece itrf-96 koordinatlar

Nokta No	Y	X
1	465018.07	4283200.82
2	465148.57	4283148.70
3	465131.17	4283108.46
4	464999.25	4283161.89

6 derece ed-50 koordinatlar

Nokta No	Y	X
1	726022.08	4284790.63
2	726154.24	4284742.80
3	726138.17	4284702.00
4	726004.54	4284751.10