

T.C.
KÜLTÜR VE TURİZM BAKANLIĞI
Kayseri Kültür Varlıklarını Koruma Bölge Kurulu

KARAR

Toplantı no ve tarih: 373 - 24.11.2022

Karar no ve tarih :6551 - 24.11.2022

Toplantı Yeri
KAYSERİ

Kırşehir ili, Mucur ilçesi, Pınarkaya (*Kabaca*) Köyünde bulunan, özel mülkiyete ait 152 ada, 2 parsel ve 158 ada, 2 parsellerin bir kısmı ile kadastro harici alanda tespit edilen "*Kabaca Kaya Oyma Mekanları*"nın II.(İkinci) Derece arkeolojik sit alanı olarak tescilinin Koruma Bölge Kurulunda değerlendirilmesi istemine yönelik Koruma Bölge Kurulu Müdürlüğü uzmanlarının 29.09.2022 tarih ve 1631776 sayılı yerinde inceleme raporu, konuya ilişkin Devlet Su İşleri 12. Bölge Müdürlüğü'nün 30.09.2022 tarih, 2722550 sayılı, Enerji ve Tabii Kaynaklar Bakanlığı, Maden ve Petrol İşleri Genel Müdürlüğü'nün 03.10.2022 tarih, 2022359571 sayılı, Nevşehir Çevre, Şehircilik ve İklim Değişikliği İl Müdürlüğü'nün 04.10.2022 tarih, 4707377 sayılı, Kırşehir İl Özel İdaresi İmar ve Kentsel İyileştirme Müdürlüğü'nün 05.10.2022 tarih, 19181 sayılı yazısı, Kültür ve Turizm Bakanlığı Yatırım ve İşletmeler Genel Müdürlüğü'nün 06.10.2022 tarih, 2989825 sayılı görüş yazıları ile Koruma Bölge Kurulu Müdürlüğü uzmanının 21.11.2022 tarih, 1729648 sayılı dosya inceleme raporu okundu, açıklamaları dinlendi, dosyasındaki bilgi ve belgeler incelendi, yapılan görüşme sonucunda;

Kırşehir ili, Mucur ilçesi, Pınarkaya (*Kabaca*) Köyünde bulunan, özel mülkiyete ait 152 ada, 2 parsel ve 158 ada, 2 parsellerin bir kısmı ile kadastro harici alanda tespit edilen "*Kabaca Kaya Oyma Mekanları*"nın 2863 sayılı Kanunun 6. Maddesi kapsamına giren özellikler taşıdığı anlaşıldığından II.(İkinci) derece arkeolojik sit alanı olarak tescil edilmesine;

- Bu doğrultuda hazırlanan kararımız eki 1/1000 ölçekli koordinatlı kadastral harita ile sit fişinin uygun olduğuna,
- Sit sınırlarının isabet ettiği 152 ada, 2 parsel ile 158 ada, 2 parselin pafta, fen klasörü ve tapu kütüğü beyanlar hanesine "*bir kısmı II.(ikinci) derece arkeolojik sit alanıdır*" şerhinin ilgili tapu ve kadastro müdürlüklerince verilmesine, işlem sonucuna ilişkin bilgi ve belgelerin Koruma Bölge Kurulu Müdürlüğüne iletilmesine,
- Sit sınırlarının isabet ettiği kadastro harici alanda yeni bir yapılandırma veya parsel ihdası yapılması durumunda Koruma Bölge Kurulu Müdürlüğü'nden izin alınmasına,
- Sit sınırları içerisinde Kültür ve Tabiat Varlıklarını Koruma Yüksek Kurulu'nun 05.11.1999 gün ve 658 sayılı ilke kararının II. derece arkeolojik sit alanına ilişkin 2. Maddesinde belirtilen Koruma ve Kullanma Koşullarının geçerli olduğuna, sit alanına ilişkin ilgili kurumlar tarafından süresi içinde Koruma Amaçlı İmar Planı hazırlanmasına,
- Sit alanında tahribata neden olunmaması için kaya mekanların kullanımına (ağıl, depolama vb) yönelik engelleyici tedbirlerin ilgilerince alınmasına ve alanın belli aralıklarla yerel yönetimlerce ve kolluk kuvvetlerince kontrolünün sağlanmasına karar verildi.

ASLI GİBİDİR

AVRUPA KONSEYİ	DOĞAL VE KÜLTÜREL VARLIKLARI KORUMA ENVANTERİ	D.K.V.K.E	SİT	ENVANTER NO: 61
TÜRKİYE	KÜLTÜR VARLIKLARI VE MÜZELER GENEL MÜDÜRLÜĞÜ			HARİTA NO:
İLİ: KIRŞEHİR	İLÇESİ: MUCUR	MAHALLE KÖY: PINARKAYA (KABACA) KÖYÜ		KADASTRO:
ADI: KABACA KAYA OYMA MEKANLAR			ADA/PARSEL	152 ADA, 2 PARSEL 158 ADA, 2 PARSEL KADASTRO HARİCİ ALAN

GENEL TANIM: Kaya oyma mekanlar, Kabaca (Pınarkaya) Köyünün merkezinde, özel mülkiyete ait 152 ada, 2 parsel ve 158 ada, 2 parsellerin bir kısmı ile kadastro harici alanda konumlanmıştır. Kayalık alanın güneydoğu yönünden sağlanan mekanın düzgün olmayan bir girişi bulunmaktadır. Yaklaşık 6-7 metre genişliğindeki giriş galerisinin kuzey yönünde farklı ölçülerde nişler mevcuttur. Galerinin doğusunda bulunan mekanın önüne, kuru duvar şeklinde, moloz taşlarla duvar örülmek suretiyle güncel eklentilerin yapılmış olduğu görülmüştür. Galerinin batısında bulunan diğer mekana geçiş yaklaşık 1.30 cm yüksekliğindeki 2-3 metrelik bir koridor vasıtasıyla sağlanmakta olup, bu kısımda güncel traşlama izleri mevcuttur. Batıdaki mekanın duvarlarında nişler mevcut olup, hayvan ağılı olarak kullanımına bağlı olarak musulların (hayvan yemliği) eklendiği görülmüştür. Bu mekanın girişinin de kuru duvar şeklinde moloz taşlarla örüldüğü görülmüştür. Kaya oyma mekanların doğal ve beşeri tahribatlar sonucunda iç kısımlarının taş, toprak vb. ile dolduğu ve köy halkı tarafından ağıl olarak kullanımına bağlı olarak güncel eklentilerin mevcut olduğu ve depo olarak kullanımı nedeniyle de tahta, plastik boru, çuval vb. malzemelerin depolandığı gözlemlenmiştir.

ŞİMDİKİ TEHLİKELER: Doğal ve beşeri tahribata açıktır.

ŞİMDİKİ DURUM: İç kısımlarının taş, toprak vb ile dolduğu, depo olarak kullanıldığı ve güncel eklentilerin mevcut olduğu gözlemlenmiştir.

SİT POTANSİYELİ: II.DERECE ARKEOLOJİK SİT ALANI **KORUMA DERECEŚİ:** II. (ikinci) DERECE ARKEOLOJİK SİT ALANI

ŞİMDİKİ KORUMA: Korumasız **HAZIRLAYANLAR:** 28/09/2022
Zeynep ÖZDEMİR Uzman
Kadriye TEKE Arkeolog
Hüseyin Serdar Ok Arkeolog
Recep TOK Harita Mühendisi

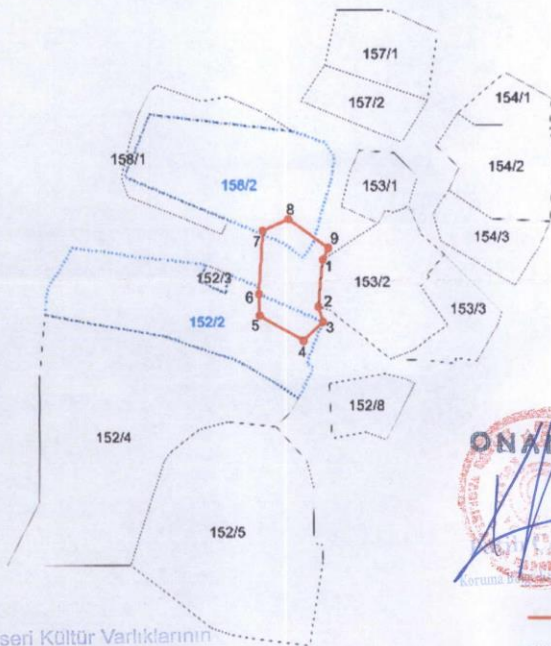
ÖNERİLEN KORUMA: 1/1000 Ölçekli Kadastral harita üzerinde işaretli olduğu şekliyle II. DERECE ARKEOLOJİK SİT ALANI olarak tescilli edilmesi. **KONTROL EDEN:** Fatih ÇAPAR 28/09/2022
Koruma Bölge Kurulu Müdürü

YAYIN DİZİSİ: **K.K.V.K. B. K. KARARLARI**
24.11.2022

GÖZLEMLER: **REVİZYON**
K.K.V.K.B.K. ONAYI : .../.../2022

HARİTALAR, FOTOĞRAFLAR:

KIRŞEHİR İLİ MUCUR İLÇESİ KABACA KÖYÜ KABACA KAYA OYMA MEKANLAR



3 DERECELİK İTRF KOORDİNAT 1000

Nokta No	Y	X
1	623587.96	4318515.27
2	623586.91	4318504.27
3	623587.99	4318500.73
4	623583.23	4318496.11
5	623572.87	4318502.25
6	623572.80	4318507.21
7	623573.63	4318522.01
8	623579.74	4318524.75
9	623589.27	4318518.02





6 DERECELİK ED50 KOORDİNAT

Nokta No	Y	X
1	623574.10	4314965.24
2	623573.05	4314954.25
3	623574.13	4314950.71
4	623569.37	4314946.09
5	623559.02	4314952.23
6	623558.95	4314967.18
7	623569.78	4314971.98
8	623565.89	4314974.72
9	623575.41	4314967.99

Kayseri Kültür Varlıklarının
Koruma Bölge Kurulunun
24.11.2022 Gün ve 6551 Sayılı
Kararıdır.

II. DERECE ARKEOLOJİK SİT ALANI
SİT ALANINDA KALAN PARSELLER

(Handwritten signatures and stamps)



KIRŞEHİR İLİ MUCUR İLÇESİ KABACA KÖYÜ KABACA KAYA OYMA MEKANLAR



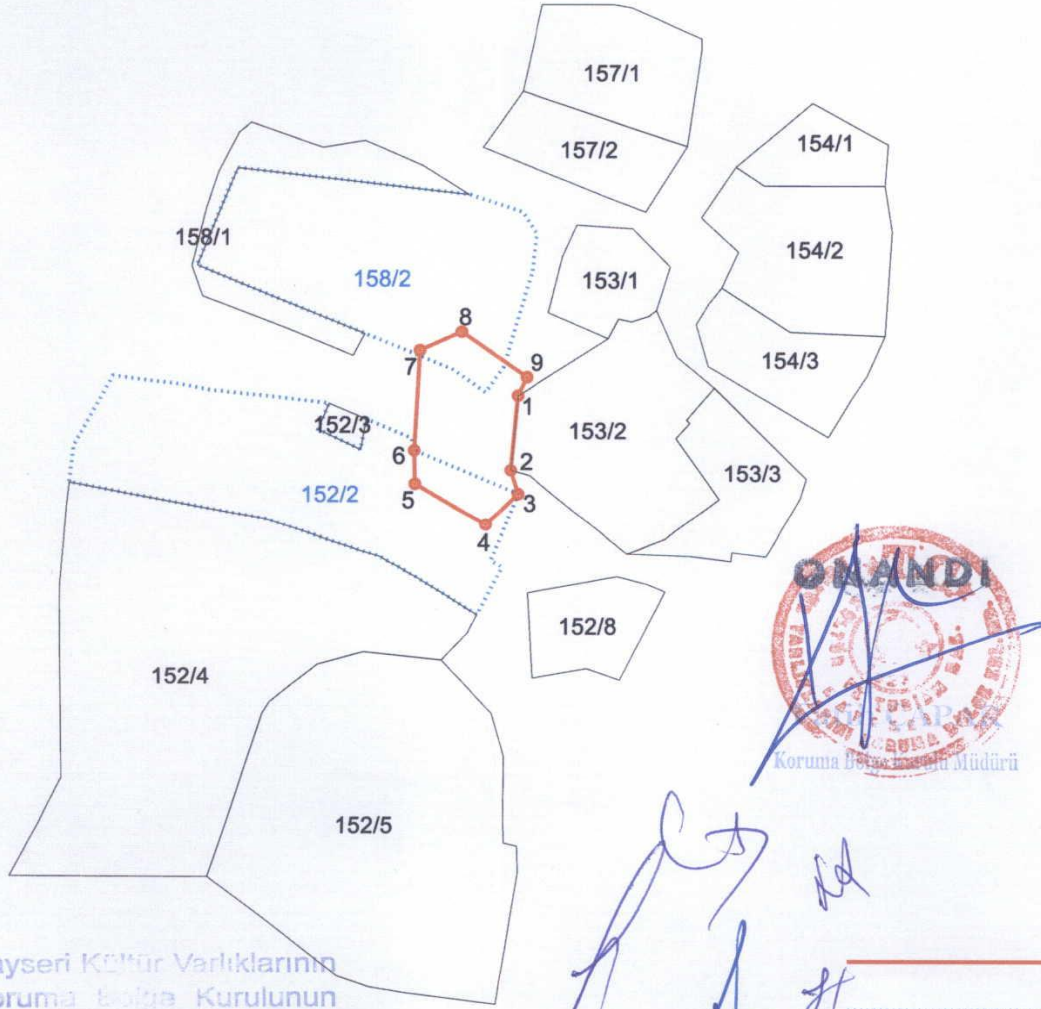
3 DERECELİK ITRF KOORDİNAT

1000

Nokta No	Y	X
1	623587.96	4316515.27
2	623586.91	4316504.27
3	623587.99	4316500.73
4	623583.23	4316496.11
5	623572.87	4316502.25
6	623572.80	4316507.21
7	623573.63	4316522.01
8	623579.74	4316524.75
9	623589.27	4316518.02

6 DERECELİK ED50 KOORDİNAT

Nokta No	Y	X
1	623574.10	4314965.24
2	623573.05	4314954.25
3	623574.13	4314950.71
4	623569.37	4314946.09
5	623559.02	4314952.23
6	623558.95	4314957.18
7	623559.78	4314971.98
8	623565.89	4314974.72
9	623575.41	4314967.99



Kayseri Kültür Varlıklarının
Koruma Bölge Kurulunun
24.11.2022 Tarih ve 6591 Sayılı
karar ektir.

II. DERECE ARKEOLOJİK SİT ALANI
SİT ALANINDA KALAN PARSELLER