

T.C.
KÜLTÜR VE TURİZM BAKANLIĞI
Kayseri Kültür Varlıklarını Koruma Bölge Kurulu

KARAR

Toplantı no ve tarih: 374 - 25.11.2022

Karar no ve tarih : 6560 – 25.11.2022

Toplantı Yeri

KAYSERİ

Kayseri ili, Kocasinan ilçesi, Boyacı Mahallesi, mülkiyeti hazineye ait olan, 11105 ada 87 parselin bir kısmı ile özel mülkiyete ait olan 11105 ada 69 ve 92 parselin tamamında bulunan "**Boyacı Kaya Oyma Mekanlar ve Kaya Kilisesi**"nin I. derece arkeolojik sit alanı olarak tescil konusunun Koruma Bölge Kurulunda değerlendirilmesi istemine yönelik Koruma Bölge Kurulu Müdürlüğü uzmanlarının 03.10.2022 tarih ve 1636617 sayılı yerinde inceleme raporu, alanının tesciline ilişkin Kocasinan Belediyesi, Plan Proje Müdürlüğü'nün 03.10.2022 tarih ve 16918 sayılı, Yatırım ve İşletmeler Genel Müdürlüğü'nün 04.10.2022 tarih 2985824 sayılı, Kayseri Çevre, Şehircilik ve İklim Değişikliği İl Müdürlüğü'nün 05.10.2022 tarih, 4704163 sayılı, Devlet Su İşleri 12. Bölge Müdürlüğü'nün 05.10.2022 tarih, 2737874 sayılı, Kayseri İl Kültür ve Turizm Müdürlüğü'nün 06.10.2022 tarih, 2985038 sayılı, Kayseri Valiliği Yatırım İzleme ve Koordinasyon Başkanlığının 21.10.2022 tarih, 51982 sayılı, Enerji ve Tabii Kaynaklar Bakanlığı, Maden ve Petrol İşleri Genel Müdürlüğü'nün 31.10.2022 tarih, 2022410068, Kayseri Orman Bölge Müdürlüğü Orman İdaresi ve Planlama Şube Müdürlüğü'nün 27.10.2022 tarih, 6091519 sayılı, Kayseri Büyükşehir Belediye Başkanlığı, Kent Tarihi ve Tanıtım Daire Başkanlığı'nın 09.11.2022 tarih ve 28584 sayılı kurum görüş yazıları ile Koruma Bölge Kurulu Müdürlüğü uzmanının 18.11.2022 tarih, 1725757 sayılı dosya inceleme raporu okundu, açıklamaları dinlendi, dosyasındaki bilgi ve belgeler incelendi, yapılan görüşme sonucunda;

Kayseri ili, Kocasinan ilçesi, Boyacı Mahallesi, mülkiyeti hazineye ait olan, 11105 ada 87 parselin bir kısmı ile özel mülkiyete ait olan 11105 ada 69 ve 92 parselin tamamında bulunan "**Boyacı Kaya Oyma Mekanlar ve Kaya Kilisesi**"nin 2863 sayılı Kanununun 6. Maddesi kapsamına giren özellikler taşıdığı anlaşıldığından I. Derece arkeolojik sit alanı olarak tescil edilmesine;

- Bu doğrultuda hazırlanan kararımız eki 1/1000 ölçekli koordinatlı kadastral harita ile sit fişinin uygun olduğuna,
- Tapunun 11105 ada 87 parselin pafta, fen klasörü ve tapu kütüğü beyanlar hanesine ise "**bir kısmı I. derece arkeolojik sit alanıdır**" şerhinin; 11105 ada 69 ve 92 parselin pafta, fen klasörü ve tapu kütüğü beyanlar hanesine ise "**tamamı I. derece arkeolojik sit alanıdır**" şerhinin ilgili tapu ve kadastro müdürlüklerince verilmesine, işlem sonucuna ilişkin bilgi ve belgelerin Koruma Bölge Kurulu Müdürlüğüne iletilmesine,
- Sit sınırları içerisinde Kültür ve Tabiat Varlıklarını Koruma Yüksek Kurulu'nun 05.11.1999 gün ve 658 sayılı ilke kararının I. derece arkeolojik sit alanlarına ilişkin 1. Maddesinde belirtilen Koruma ve Kullanma Koşullarının geçerli olduğuna, sit alana ilişkin ilgili kurumlar tarafından süresi içinde Koruma Amaçlı İmar Planı hazırlanmasına,
- Alan içerisinde ağıl olarak kullanıldığı tespit edilen kaya mekanların kullanımının engellenmesine yönelik gerekli tedbirlerin ilgili idarelerce alınmasına karar verildi.

ASLI GİBİDİR

AVRUPA KONSEYİ	DOĞAL VE KÜLTÜREL VARLIKLARI KORUMA ENVANTERİ	D.K.V.K.E	SIT	ENVANTER NO: 703
TÜRKİYE	KÜLTÜR VARLIKLARI VE MÜZELER GENEL MÜDÜRLÜĞÜ			HARİTA NO:
İLİ: KAYSERİ	İLÇESİ: KOCASINAN	MAHALLE KÖY: BOYACI MAHALLESİ		KADASTRO:
ADI: KAYA OYMA MEKANLAR VE KAYA KİLİSESİ				ADA/PARSEL
				11105 ada 87,69,92 parsel

GENEL TANIM: Boyacı Eski Mahalle yerleşiminde kayalık sırtın eteklerinde kaya bloklarının şekillendirilmesi suretiyle oluşturulmuştur. Bazılarının giriş kısımları bozulmadan günümüze ulaşmış olup, bazı mekanların giriş kısımları tahribata uğramış olduğundan giriş kısımları düzensizdir. İç kısımları bir insanın rahatlıkla geçilebileceği kare ve dikdörtgen planlı galerilerden oluşan bazı mekanların duvarlarında nişlere yer verilmiştir. Mekanlar bağımsız nitelikte olup, birbirlerine geçişlerin sağlandığına ilişkin bir emareye rastlanmamıştır. Mekanların iç kısmının doğal tahribatlar sonucu oluşan taş dökülmeleri nedeniyle taş ve toprak ile dolduğu gözlemlenmiştir. Alan beşeri ve doğal tahribata açıktır. Kilisenin galeri katının tahribata uğramış olduğu mekanların duvarlarında nişler dışında fresk vb. başka bir süsleme unsuruna rastlanmamıştır.

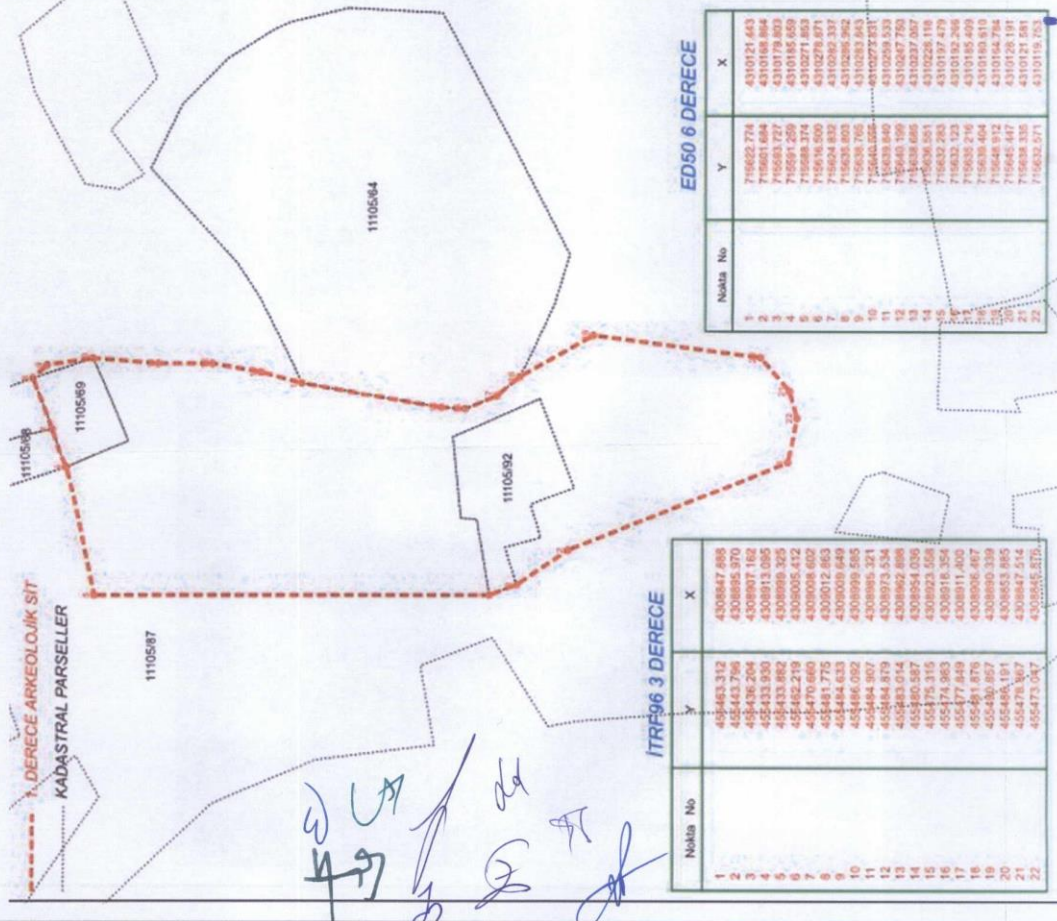
Kayseri Kültür Varlıklarını
Koruma Bölge Kurulunun
25.11.2022 Tarih ve 6560 Sayılı
Kararıyla







Recep TOPRAK
Koruma Bölge Kurulu Müdürü

ŞİMDİKİ TEHLİKELER: Büyük bir bölümünün hayvan ağılı olarak kullanıldığı görülmüş olup, tahribat yaratılmaması için kaya mekanların boşaltılması gerekmektedir

ŞİMDİKİ DURUM	: Beşeri ve doğal tahribata açıktır	KORUMA DERECE	: I. (Birinci) DERECE ARKEOLOJİK SİT ALANI
SİT POTANSİYELİ	: I.ARKEOLOJİK SİT ALANI	HAZIRLAYANLAR:	03.10.2022 CANAN AKDAŞ YAŞAR Sanat Tarihçisi CA AYTAÇ TANRISEVEN Harita Mühendisi
ŞİMDİKİ KORUMA	: Korumasız	KONTROL EDEN:	Fatih ÇAPAR 03.10.2022 Koruma Bölge Kurulu Müdürü
ÖNERİLEN KORUMA	: 1/1000 Ölçekli Kadastral harita üzerinde işaretli olduğu şekilde I. DERECE ARKEOLOJİK SİT ALANI olarak tescilli edilmesi.	N.K.V.K. B. K. KARARLARI	
YAYIN DİZİSİ		REVİZYON	K.K.V.K.B.K. ONAYI : 25.11.2022
GÖZLEMLER	: Mekanların iç kısmının doğal tahribatlar sonucu oluşan taş dökülmeleri nedeniyle taş ve toprak ile dolduğu gözlemlenmiştir.		

HARİTALAR, FOTOĞRAFLAR :





KAYSERİ İLİ, KOCASINAN İLÇESİ, BOYACI MAHALLESİNDE YER ALAN 11105 ADA 87 PARSELİN BİR KISMI İLE
11105 ADA 69 VE 92 PARSELİN TAMAMINDA BULUNAN "BOYACI KAYA OYMA MEKANLAR VE KAYA KİLİSESİ"

1. DERECE ARKEOLOJİK SİT ALANI



Kayseri Kültür Varlıklarını,
Koruma Bölge Kurulunun
25.11.22 Gün ve 6560 Sayılı
kararı ile...

1. DERECE ARKEOLOJİK SİT
KADASTRAL PARSELLER

11105/87

11105/73

11105/68

11105/69

11105/64

11105/92

İTRF96 3 DERECE

Nokta No	Y	X
1	455463.312	4308847.888
2	455443.796	4308895.970
3	455436.204	4308907.162
4	455433.930	4308913.095
5	455433.882	4308999.325
6	455462.219	4309005.412
7	455470.660	4309008.602
8	455481.775	4309012.863
9	455484.633	4309009.649
10	455486.092	4308999.585
11	455484.907	4308985.321
12	455484.879	4308973.534
13	455483.014	4308962.898
14	455480.587	4308954.036
15	455475.315	4308923.558
16	455474.983	4308918.354
17	455477.849	4308911.400
18	455481.876	4308906.467
19	455490.857	4308890.339
20	455486.191	4308853.885
21	455478.867	4308847.514
22	455473.047	4308845.876

ED50 6 DERECE

Nokta No	Y	X
1	715622.774	4310121.443
2	715601.684	4310168.864
3	715593.727	4310179.803
4	715591.259	4310185.659
5	715588.374	4310271.853
6	715616.500	4310278.871
7	715624.832	4310282.337
8	715635.803	4310286.962
9	715638.765	4310283.843
10	715640.556	4310273.831
11	715639.840	4310259.533
12	715640.199	4310247.750
13	715638.685	4310237.057
14	715636.551	4310228.118
15	715632.283	4310197.479
16	715632.123	4310192.266
17	715635.216	4310185.409
18	715639.404	4310180.610
19	715648.912	4310164.784
20	715645.447	4310128.191
21	715638.335	4310121.581
22	715632.571	4310119.753

İşbu Kadastral Harita 30.09.2022 tarihinde NETCAD ortamında TAKBİS veri tabanından İTRF96 datumunda temin edilen sayısal kadastral veri ile hazırlanmıştır.