

T.C.
KÜLTÜR VE TURİZM BAKANLIĞI
Kayseri Kültür Varlıklarını Koruma Bölge Kurulu

KARAR

Toplantı no ve tarih: 374 - 25.11.2022

Karar no ve tarih : 6568- 25.11.2022

Toplantı Yeri
KAYSERİ

Yozgat ili, Sarıkaya ilçesi, Akbenliçiftliği Köyü'nde bulunan, özel mülkiyete ait 130 ada 55,56,57 parsellerin bir kısmı üzerinde tespit edilen *Kızıltepe Mevkii Yamaç Yerleşimi*'nin 3. derece arkeolojik sit alanı olarak tescili ve kaçak kazı konusunun değerlendirilmesi istemine yönelik; Koruma Bölge Kurulu Müdürlüğü uzmanlarının 29.09.2022 tarih ve 1631757 sayılı yerinde inceleme raporu ile konuya ilişkin Devlet Su İşleri Genel Müdürlüğü 4. Bölge Müdürlüğü'nün 30.09.2022 tarih ve E. 2722440 sayılı; Enerji ve Tabii Kaynaklar Bakanlığı, Maden ve Petrol İşleri Genel Müdürlüğü'nün 03.10.2022 tarih ve E. 2022359658 sayılı; Yozgat Çevre, Şehircilik ve İklim Değişikliği İl Müdürlüğü'nün 03.10.2022 tarih ve E. 4693850 sayılı; Kayseri Çevre, Şehircilik ve İklim Değişikliği İl Müdürlüğü'nün 04.10.2022 tarih ve E.4711384 sayılı; Yozgat İl Kültür Turizm Müdürlüğü'nün 10.10.2022 tarih ve E.3003151 sayılı; Kültür ve Turizm Bakanlığı Yatırım ve İşletmeler Genel Müdürlüğü'nün 11.10.2022 tarih ve E.3007254 sayılı görüş yazıları ve Koruma Bölge Kurulu Müdürlüğü uzmanının 18.11.2022 tarih ve 1726706 sayılı dosya inceleme raporu okundu, açıklamaları dinlendi, dosyasındaki bilgi ve belgeler incelendi, yapılan görüşme sonucunda;

Yozgat ili, Sarıkaya ilçesi, Akbenliçiftliği Köyü'nde bulunan, özel mülkiyete ait 130 ada 55,56,57 parsellerin bir kısmı üzerinde tespit edilen *Kızıltepe Mevkii Yamaç Yerleşimi*'nin 2863 sayılı Kanunun 6 ncı maddesi kapsamına giren özellikler taşıdığı anlaşıldığından 3. Derece Arkeolojik Sit alanı olarak tescil edilmesine;

- Bu doğrultuda hazırlanan ve kararımız eki olan 1/2000 ölçekli kadastral harita ile sit fişinin uygun olduğuna;
- 13.03.2012 tarih ve 28232 sayılı Resmi Gazetede yayımlanarak yürürlüğe giren "*Korunması Gerekli Taşınmaz Kültür Varlıklarının ve Sitlerin Tespit ve Tescili Hakkında Yönetmelik*" gereği Yozgat ili, Yozgat ili, Sarıkaya ilçesi, Akbenliçiftliği Köyü'nde bulunan, özel mülkiyete ait 130 ada 55,56,57 parsellerin pafta, fen klasörü ve tapu kütüğü beyanlar hanesine "*bir kısmı 3.derece arkeolojik sit alanıdır*" şerhinin ilgili Tapu ve Kadastro Müdürlüklerince verilmesine ve işlem sonucuna ilişkin bilgi ve belgelerin Koruma Bölge Kurulu Müdürlüğüne iletilmesine,
- Sit alanına ilişkin ilgili kurumlar tarafından süresi içinde Koruma Amaçlı İmar Planı hazırlanmasına,
- Sit alanında yapılmış olan kaçak kazıya ilişkin konunun Yozgat İl Kültür ve Turizm Müdürlüğü'nün 21.07.2022 tarih ve E.2724401 sayılı yazısı ile Boğazlıyan Asliye Ceza Mahkemesi Hakimliğine intikal ettiği anlaşıldığından yeniden suç duyurusunda bulunulmasına gerek olmadığına;
- Sit alanının daha fazla tahribata uğramaması için kaçak kazı sonucu oluşan ve tehlike arz etmeyen kaçak kazı çukurunun, adli makamların uygun görüşü alındıktan sonra ilgili Müze Müdürlüğü denetiminde yerel yönetimlerce kapatılmasına, uygulama sonrasına ilişkin bilgi, belgelerin Koruma Bölge Kurulu Müdürlüğüne bilgi amaçlı iletilmesine,
- Sit alanında daha fazla tahribata neden olunmaması için taşınmazın belli aralıklarla kolluk kuvvetlerince kontrolünün sağlanmasına karar verildi.
- Koruma Amaçlı İmar Planı yapılıncaya kadar "*Kızıltepe Mevkii Yamaç Yerleşimi*'nin 3. Derece Arkeolojik Sit alanına yönelik aşağıda belirlenen "*Geçiş Dönemi Yapılaşma Koşullarının*" aşağıdaki şekilde belirlenmesine,

Geçiş Dönemi Yapılaşma Koşulları

1. Günümüz koşullarının gerektirdiği alt yapı hizmetleri ve çevre düzenlemesinin proje aşamasından itibaren kültür katmanlarına zarar vermeyecek ve toprak kullanımını en alt düzeyde tutacak biçimde ele alınmasına; yol, su, kanalizasyon, elektrik, telefon gibi alt yapı projelerinin Koruma Bölge Kurulunca değerlendirilmesi;
2. Taşınmaz kültür varlıklarının mahiyetine tesir etmeyecek şekilde Koruma Bölge Kurulundan izin almak koşuluyla birleştirme (tevhit) ve ayırma (ifraz) yapılmasına;
3. Bu alanlarda Belediyesince inşaat izni verilmeden önce Müze Müdürlüğü uzmanları tarafından sondaj kazısı gerçekleştirilerek sondaj sonuçlarının bu alanlarla ilgili varsa kazı başkanının görüşleriyle birlikte Müze Müdürlüğüne Koruma Bölge Kuruluna iletdikten sonra Koruma Bölge Kurulunca karar alındıktan sonra uygulanmasına;
4. Bu alanlarda taş, toprak, kum v.b. alınmaması, kireç, taş, tuğla, mermer, kum, maden v.b. ocaklarının açılmamasına ve toprak, çürüf, çöp, sanayi atığı v.b. malzeme dökülmemesine,
5. Yeni yapılanmalarda kazı yapılar bodrum kat oluşturulmamasına;
6. Bu alan içerisinde yapılacak bitkilendirme elemanlarının kültür varlıklarını etkilemeyecek şekilde seçilmesine ve buna göre projelendirilerek, büyük köklü ağaçlar dikilmemesine
7. Alan içerisinde mezarlık alanı düzenlemesi yapılmamasına karar verildi.

AVRUPA KONSEYİ	DOĞAL VE KÜLTÜREL VARLIKLARI KORUMA ENVANTERİ	D.K.V.K.E	SİT	ENVANTER NO:	83
TÜRKİYE	KÜLTÜR VARLIKLARI VE MÜZELER GENEL MÜDÜRLÜĞÜ			HARİTA NO:	
İLİ: YOZGAT	İLÇESİ: SARIKAYA	MAHALLE KÖY: AKBENLİÇİFTLİĞİ KÖYÜ		KADASTRO:	130 ADA, 55,56,57 PARSELLER
		VEYA MEVKİLİ: KIZILTEPE		PAFTA:	

ADI: KIZILTEPE MEVKİİ YAMAÇ YERLEŞİMİ

GENEL TANIM: "Kızıltepe Mevkii Yamaç Yerleşimi" hafif eğimli doğal bir arazi üzerinde bulunmakta olup, alan ve çevresinde yer yer meyve ağaçlarının bulunduğu, ne zaman yapıldığı bilinmeyen, oldukça küçük ebatlarda ve kapanmaya yüz tuttuğu gözlemlenen bir kaçak kazı çukuruna rastlanmış olup alan üzerinde ve çukur etrafında eser miktarda seramik parçası dışında herhangi bir buluntu ya da veriye(mimari öge, taş örgü sırası v.b) rastlanmamıştır.

ŞİMDİKİ TEHLİKELER: :Doğal ve beşeri etkenler sonucu tahribatların oluşması

ŞİMDİKİ DURUM :

SİT POTANSİYELİ : III. DERECE ARKEOLOJİK SİT ALANI

KORUMA DERECESESİ : 3. (Üçüncü) DERECE ARKEOLOJİK SİT ALANI

ŞİMDİKİ KORUMA : Korumasız

Kadriye TEKE Arkeolog

ÖNERİLEN KORUMA :1/2000 Ölçekli Kadastral harita üzerinde işaretli olduğu şekliyle III. DERECE ARKEOLOJİK SİT ALANI olarak belirlenmesi.

Recep TOK Harita Mühendisi

KONTROL EDEN: Fatih ÇAPAR 28/09/2022

Koruma Bölge Kurulu Müdürü

YAYIN DİZİSİ :

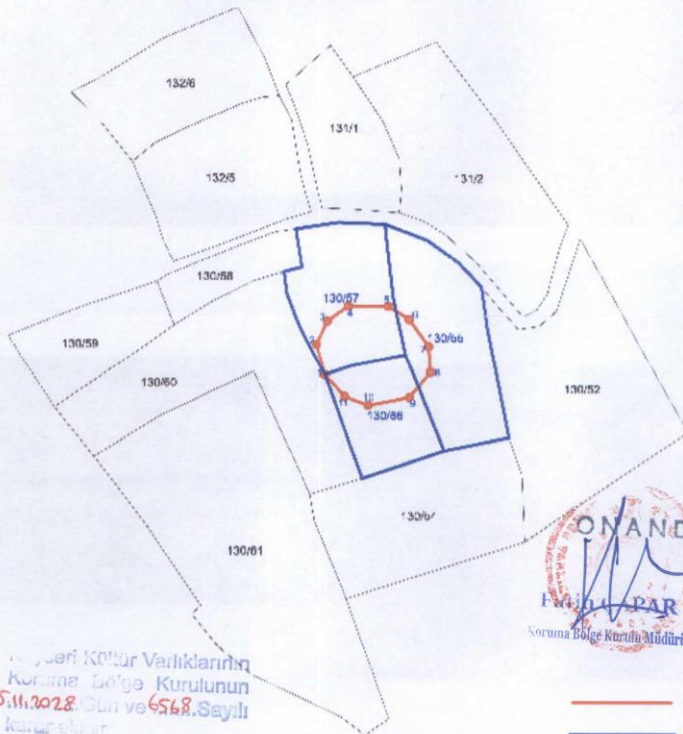
K.K.V.K.B.K. KARARLARI

GÖZLEMLER :

REVİZYON

K.K.V.K.B.K. ONAYI: 28/09/2022

YOZGAT İLİ SARIKAYA İLÇESİ AKBENLİÇİFTLİĞİ KÖYÜ KIZILTEPE MEVKİİ YAMAÇ YERLEŞİMİ



3 DERECELİK İTRF KOORDİNAT

Nokta No	Y	X
1	443525.80	4353658.39
2	443522.51	4353671.28
3	443526.65	4353681.00
4	443535.55	4353067.24
5	443551.17	4353887.00
6	443568.83	4353681.89
7	443567.60	4353670.45
8	443568.30	4353655.49
9	443550.83	4353048.81
10	443513.32	4353615.18
11	443533.75	4353649.22

5 DERECELİK ED50 KOORDİNAT

Nokta No	Y	X
1	702209.85	4354518.20
2	702208.14	4354530.07
3	702210.25	4354540.83
4	702218.85	4354517.26
5	702234.60	4354547.75
6	702243.10	4354542.81
7	702251.24	4354531.04
8	702252.50	4354520.00
9	702244.19	4354506.74
10	702227.80	4354505.87
11	702218.10	4354506.30

Beşeri Kültür Varlıklarının
Koruma Bölge Kurulunun
25.11.2028 Gün ve 6568.Sayılı
Kararı ile...

ONANDI
Fatih ÇAPAR
Koruma Bölge Kurulu Müdürü

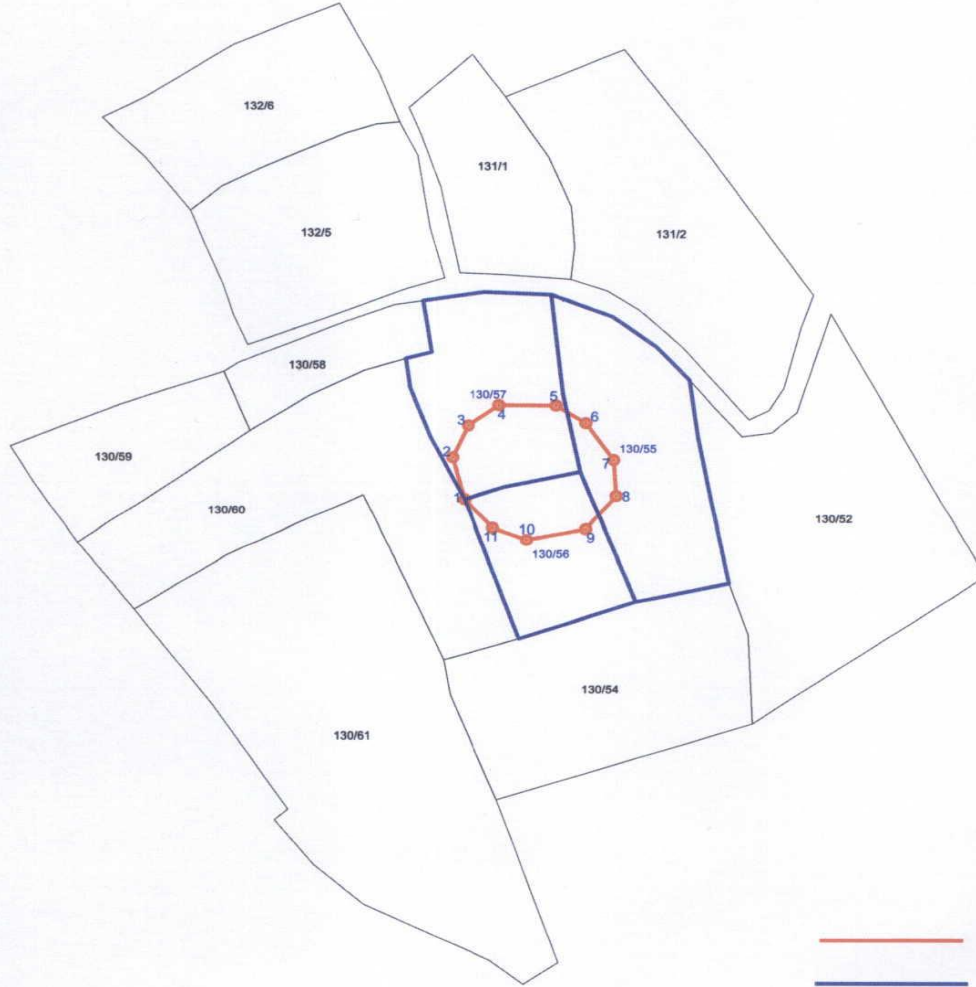
— III. DERECE ARKEOLOJİK SİT ALANI
— SİT ALANININ BULUNDUĞU PARSELLER




1/10/2013
1/10/2013



YOZGAT İLİ SARIKAYA İLÇESİ AKBENLİÇİFTLİĞİ KÖYÜ KIZILTEPE MEVKİİ YAMAÇ YERLEŞİMİ



Kayseri KÜltür Varlıklarını
Koruma Bölge Kurulunun
25.11.2022 Gün ve 6568 Sayılı
kararı ektir.



3 DERECELİK ITRF KOORDİNAT

Nokta No	Y	X
1	443525.80	4353658.39
2	443522.51	4353671.28
3	443526.95	4353681.00
4	443535.55	4353687.24
5	443551.51	4353687.10
6	443559.83	4353681.69
7	443567.80	4353670.45
8	443568.30	4353659.49
9	443559.83	4353648.81
10	443543.32	4353645.48
11	443533.75	4353649.22

6 DERECELİK ED50 KOORDİNAT

Nokta No	Y	X
1	702209.85	4354518.20
2	702206.14	4354530.97
3	702210.25	4354540.83
4	702218.65	4354547.36
5	702234.60	4354547.75
6	702243.10	4354542.61
7	702251.24	4354531.64
8	702252.30	4354520.70
9	702244.19	4354509.74
10	702227.80	4354505.87
11	702218.10	4354509.30

— III. DERECE ARKEOLOJİK SİT ALANI
— SİT ALANININ BULUNDUĞU PARSELLER

