

T.C.
KÜLTÜR VE TURİZM BAKANLIĞI
Kayseri Kültür Varlıklarını Koruma Bölge Kurulu

KARAR

Toplantı no ve tarih: 374 - 25.11.2022

Karar no ve tarih :6569 - 25.11.2022

Toplantı Yeri
KAYSERİ

Yozgat ili, Sorgun ilçesi, Caferli Köyünde, mülkiyeti Kamu Orta Malına ait 101 ada, 72 parselin bir kısmı üzerinde tespit edilen “**Karakaya Mevkii Tümülsü**”nün I.(birinci) derece arkeolojik sit alanı olarak tescili ile kaçak kazı konusunun Koruma Bölge Kurulunda değerlendirilmesi istemine yönelik Koruma Bölge Kurulu Müdürlüğü uzmanlarının 26.09.2022 tarih ve 1626249 sayılı yerinde inceleme raporu, konuya ilişkin Devlet Su İşleri 12. Bölge Müdürlüğünün 29.09.2022 tarih, 2719141 sayılı, Kayseri Çevre, Şehircilik ve İklim Değişikliği İl Müdürlüğünün 30.09.2022 tarih, 4685568 sayılı, Yozgat Çevre, Şehircilik ve İklim Değişikliği İl Müdürlüğünün 30.09.2022 tarih, 4684905 sayılı, Yozgat İl Tarım ve Orman Müdürlüğünün 04.10.2022 tarih, 7181014 sayılı, Enerji ve Tabii Kaynaklar Bakanlığı, Maden ve Petrol İşleri Genel Müdürlüğünün 10.10.2022 tarih, 2022372420 sayılı, Kültür ve Turizm Bakanlığı Yatırım ve İşletmeler Genel Müdürlüğünün 12.10.2022 tarih, 3014079 sayılı, Tarım ve Orman Bakanlığı 9. Bölge Müdürlüğünün 13.10.2022 tarih, 7313672 sayılı, Kayseri Orman Bölge Müdürlüğünün 13.10.2022 tarih, 5930574 sayılı, Yozgat Müze Müdürlüğünün 18.10.2022 tarih, 3039853 sayılı görüş yazıları ile Koruma Bölge Kurulu Müdürlüğü uzmanının 21.11.2022 tarih, 1729691 sayılı dosya inceleme raporu okundu, açıklamaları dinlendi, dosyasındaki bilgi ve belgeler incelendi, yapılan görüşme sonucunda;

Yozgat ili, Sorgun ilçesi, Caferli Köyünde, mülkiyeti Kamu Orta Malına ait 101 ada, 72 parselin bir kısmı üzerinde tespit edilen “**Karakaya Mevkii Tümülsü**”nün 2863 sayılı Kanunun 6. Maddesi kapsamına giren özellikler taşıdığı anlaşıldığından I.(birinci) derece arkeolojik sit alanı olarak tescil edilmesine;

- Bu doğrultuda hazırlanan kararımız eki 1/1000 ölçekli koordinatlı kadastral harita ile sit fişinin uygun olduğuna,
- Sit sınırlarının isabet ettiği 101 ada, 72 parselin pafta, fen klasörü ve tapu kütüğü beyanlar hanesine “**bir kısmı I.(birinci) derece arkeolojik sit alanıdır**” şerhinin ilgili tapu ve kadastro müdürlüklerince verilmesine, işlem sonucuna ilişkin bilgi ve belgelerin Koruma Bölge Kurulu Müdürlüğüne iletilmesine,
- Sit sınırları içerisinde Kültür ve Tabiat Varlıklarını Koruma Yüksek Kurulu’nun 05.11.1999 gün ve 658 sayılı ilke kararının I. derece arkeolojik sit alanına ilişkin 1. Maddesinde belirtilen Koruma ve Kullanma Koşullarının geçerli olduğuna, sit alanına ilişkin ilgili kurumlar tarafından süresi içinde Koruma Amaçlı İmar Planı hazırlanmasına,
- “**Karakaya Mevkii Tümülsü**”nde kaçak kazı yapılması suretiyle 2863 sayılı Kanuna muhalefet edenler hakkında suç duyurusunda bulunulmasına, alanda açılan kaçak kazı çukurunun adli makamların uygun görüşü alındıktan sonra ilgili Müze Müdürlüğü denetiminde yerel yönetimlerce kapatılmasına, uygulama sonrasına ilişkin bilgi belgelerin Koruma Bölge Kurulu Müdürlüğüne bilgi amaçlı iletilmesine,
- Sit alanında daha fazla tahribata neden olunmaması için alanın belli aralıklarla yerel yönetimlerce ve kolluk kuvvetlerince kontrolünün sağlanmasına karar verildi.

ASLI GİBİDİR


AVRUPA KONSEYİ	DOĞAL VE KÜLTÜREL VARLIKLARI KORUMA ENVANTERİ	D.K.V.K.E	SİT	ENVANTER NO: 109
TÜRKİYE	KÜLTÜR VARLIKLARI VE MÜZELER GENEL MÜDÜRLÜĞÜ			HARİTA NO:
İLİ: YOZGAT	İLÇESİ: SORGUN	MAHALLE KÖY: CAFERLİ KÖYÜ		KADASTRO:
	Mevki:			PAFTA:
ADI: KARAKAYA MEVKİİ TÜRÜMÜSÜ			ADA:	101 ADA, 72 PARSEL




GENEL TANIM: TÜRÜMÜS CAFERLİ KÖYÜNÜN YAKLAŞIK 650 METRE KUZEBATISINDA KONULANMIŞTIR. ÇEVRESİNE HAKİM BİR KONUMDA OLAN TÜRÜMÜS, YIĞMA TOPRAK MALZEMEDEN OLUŞTURULMUŞTUR. ZEMİNDEN YAKLAŞIK 1 METRE YÜKSELTİYE SAHİP OLUP, YAKLAŞIK 15 METRE ÇAPINDADIR. TÜRÜMÜS TAHRİBATA UĞRAMIŞ OLUP, TEPE NOKTASINDA YAKLAŞIK 50 CM DERİNLİĞİNDE KAÇAK KAZI ÇUKURU AÇILMIŞTIR.

ŞİMDİKİ TEHLİKELER: Kaçak kazı


ŞİMDİKİ DURUM	: Beşeri ve doğal tahribata açıktır	
SİT POTANSİYELİ	: I. ARKEOLOJİK SİT ALANI	KORUMA DERECE : I. (Birinci) DERECE ARKEOLOJİK SİT ALANI
ŞİMDİKİ KORUMA	: Korumasız	HAZIRLAYANLAR: 26/09/2022 Zeynep ÖZDEMİR Uzman
ÖNERİLEN KORUMA	: 1/1000 Ölçekli Kadastral harita üzerinde işaretli olduğu şekliyle I. DERECE ARKEOLOJİK SİT ALANI olarak tescilli edilmesi.	Volkan CANİBEK Sanat Tarihiçi Recep TOK Harita Mühendisi
YAYIN DİZİSİ	:	KONTROL EDEN: Fatih ÇAPAR 26/09/2022 Koruma Bölge Kurulu Müdürü
GÖZLEMLER	:	K.K.V.K. B. K. KARARLARI
		REVİZYON K.K.V.K.B.K. ONAYI : 25/11/2022

HARİTALAR, FOTOĞRAFLAR :



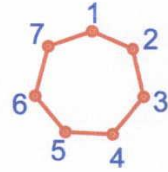


YOZGAT İLİ SORGUN İLÇESİ CAFERLİ KÖYÜ
KARAKAYA MEVKİİ TÜRÜLÜSÜ



Handwritten signatures and initials in blue ink, including a large signature at the bottom left and several smaller ones above it.

101 ADA 72 PARSEL



Kayseri Kùltür Varlıklarını
Koruma Bölge Kurulunun
25.11.2022 Gün ve 6569.Sayılı
kararıdır.

ONANDI
Fatih CAFAR
Koruma Bölge Kurulu Müdürü

3 DERECELİK İTRF KOORDİNAT

Nokta No	Y	X
1	442854.53	4399452.60
2	442852.92	4399459.64
3	442849.87	4399447.09
4	442846.90	4399462.27
5	442842.92	4399447.43
6	442840.46	4399460.06
7	442838.51	4399452.77

6 DERECELİK ED50 KOORDİNAT

Nokta No	Y	X
1	700012.63	4400268.07
2	700010.79	4400275.05
3	700008.16	4400262.41
4	700004.68	4400277.47
5	700001.20	4400262.51
6	699998.32	4400275.05
7	699996.61	4400267.70

I. DERECE ARKEOLOJİK SİT ALANI

NOT: TÜRÜLÜS CAFERLİ KÖYÜ 101 ADA 72 PARSELDE KALMAKTADIR.