

T.C.
KÜLTÜR VE TURİZM BAKANLIĞI
Kayseri Kültür Varlıklarını Koruma Bölge Kurulu

KARAR

Toplantı no ve tarih: 374 - 25.11.2022

Karar no ve tarih :6570 - 25.11.2022

Toplantı Yeri
KAYSERİ

Yozgat ili, Sorgun ilçesi, Çavuş Köyünde, kamu orta malına ait 2072 parselin bir kısmı üzerinde tespit edilen “*Delibaş Mevkii Tümülsleri (A-B)*”nin I.(birinci) derece arkeolojik sit alanı olarak tescili ile “*Delibaş Mevkii Tümülsü (A)*da” yapılan kaçak kazı konusunun Koruma Bölge Kurulunda değerlendirilmesi istemine yönelik Koruma Bölge Kurulu Müdürlüğü uzmanlarının 26.09.2022 tarih ve 1626274 sayılı yerinde inceleme raporu, konuya ilişkin Devlet Su İşleri 12. Bölge Müdürlüğü’nün 29.09.2022 tarih, 2719308 sayılı, Yozgat İl Tarım ve Orman Müdürlüğü’nün 30.09.2022 tarih, 7181429 sayılı, Enerji ve Tabii Kaynaklar Bakanlığı, Maden ve Petrol İşleri Genel Müdürlüğü’nün 03.10.2022 tarih,E.2022359561 sayılı, Kayseri Çevre, Şehircilik ve İklim Değişikliği İl Müdürlüğü’nün 04.10.2022 tarih, 4710957 sayılı, Yozgat Çevre, Şehircilik ve İklim Değişikliği İl Müdürlüğü’nün 05.10.2022 tarih, 4718758 sayılı, Kültür ve Turizm Bakanlığı Yatırım ve İşletmeler Genel Müdürlüğü’nün 12.10.2022 tarih, 3013783 sayılı, Kayseri Orman Bölge Müdürlüğü’nün 13.10.2022 tarih, 5931217 sayılı, Tarım ve Orman Bakanlığı 9. Bölge Müdürlüğü’nün 13.10.2022 tarih, 7313992 sayılı,Yozgat Müze Müdürlüğü’nün 18.10.2022 tarih, 3039968 sayılı görüş yazıları ile Koruma Bölge Kurulu Müdürlüğü uzmanının 21.11.2022 tarih, 1729945 sayılı dosya inceleme raporu okundu, açıklamaları dinlendi, dosyasındaki bilgi ve belgeler incelendi, yapılan görüşme sonucunda;

Yozgat ili, Sorgun ilçesi, Çavuş Köyünde, kamu orta malına ait 2072 parselin bir kısmı üzerinde tespit edilen “*Delibaş Mevkii Tümülsleri (A-B)*”nin 2863 sayılı Kanunun 6. Maddesi kapsamına giren özellikler taşıdığı anlaşıldığından I.(birinci) derece arkeolojik sit alanı olarak tescil edilmesine;

- Bu doğrultuda hazırlanan kararımız eki 1/2000 ölçekli koordinatlı kadastral harita ile sit fişinin uygun olduğuna,
- Sit sınırlarının isabet ettiği 2072 parselin pafta, fen klasörü ve tapu kütüğü beyanlar hanesine “*bir kısmı I.(birinci) derece arkeolojik sit alanıdır*” şerhinin ilgili tapu ve kadastro müdürlüklerince verilmesine, işlem sonucuna ilişkin bilgi ve belgelerin Koruma Bölge Kurulu Müdürlüğüne iletilmesine,
- Sit sınırları içerisinde Kültür ve Tabiat Varlıklarını Koruma Yüksek Kurulu’nun 05.11.1999 gün ve 658 sayılı ilke kararının I. derece arkeolojik sit alanına ilişkin 1. Maddesinde belirtilen Koruma ve Kullanma Koşullarının geçerli olduğuna, sit alanına ilişkin ilgili kurumlar tarafından süresi içinde Koruma Amaçlı İmar Planı hazırlanmasına,
- “*Delibaş Mevkii Tümülsü(A)*”da kaçak kazı yapılması suretiyle 2863 sayılı Kanuna muhalefet edenler hakkında suç duyurusunda bulunulmasına, alanda açılan kaçak kazı çukurunun adli makamların uygun görüşü alındıktan sonra ilgili Müze Müdürlüğü denetiminde yerel yönetimlerce kapatılmasına, uygulama sonrasına ilişkin bilgi belgelerin Koruma Bölge Kurulu Müdürlüğüne bilgi amaçlı iletilmesine,
- Sit alanında daha fazla tahribata neden olunmaması için alanın belli aralıklarla yerel yönetimlerce ve kolluk kuvvetlerince kontrolünün sağlanmasına karar verildi.

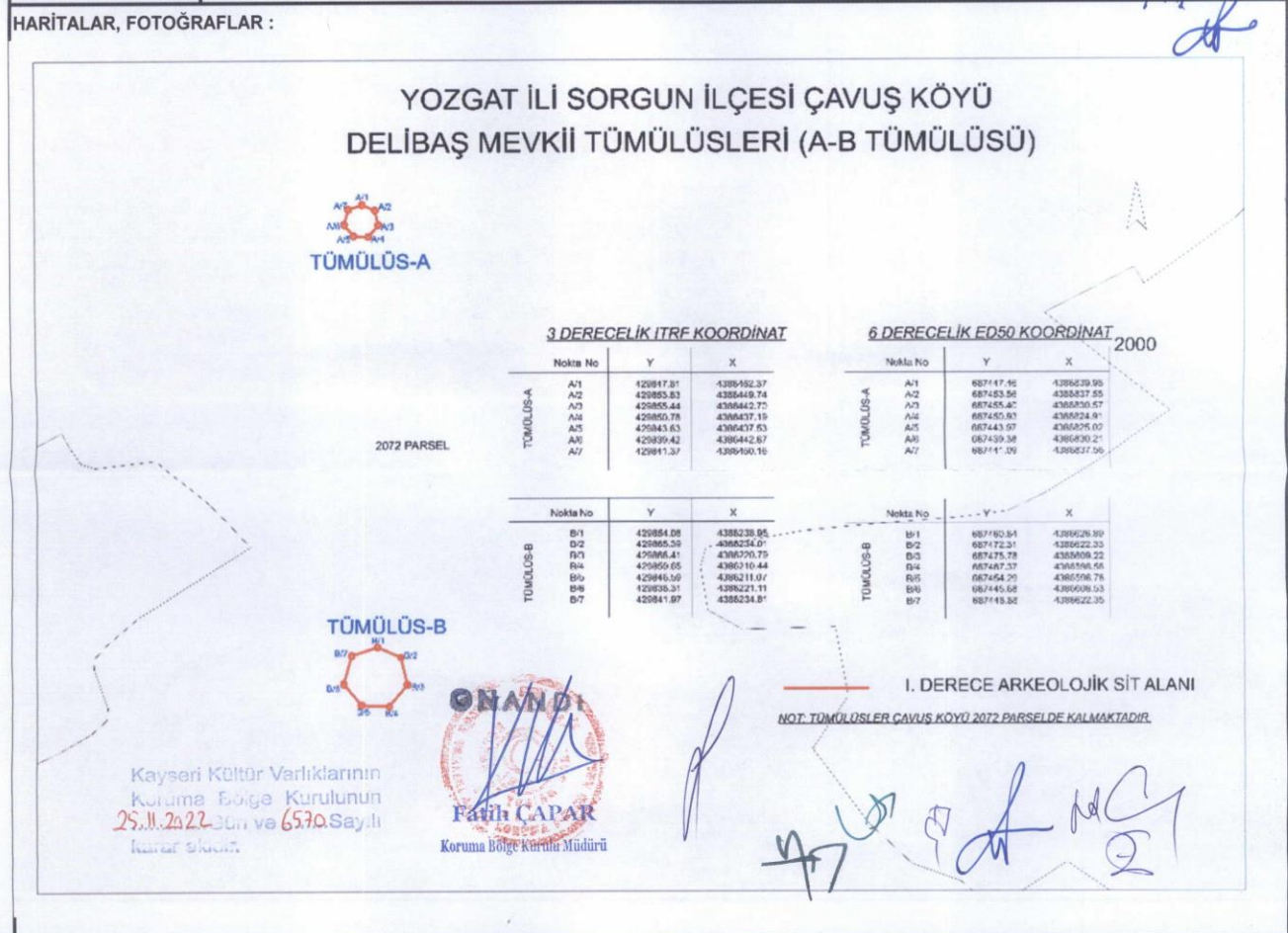
ASLI GİBİDİR

| | | | | |
|---------------------------------------|---|-------------------------|------|------------------|
| AVRUPA KONSEYİ | DOĞAL VE KÜLTÜREL VARLIKLARI KORUMA ENVANTERİ | D.K.V.K.E | SİT | ENVANTER NO: 110 |
| TÜRKİYE | KÜLTÜR VARLIKLARI VE MÜZELER GENEL MÜDÜRLÜĞÜ | | | HARİTA NO: |
| İLİ: YOZGAT | İLÇESİ: SORGUN | MAHALLE KÖY: ÇAVUŞ KÖYÜ | | KADASTRO: |
| | Mevkii: | | | PAFTA: |
| ADI: DELİBAŞ MEVKİİ TÜRÜLÜSLERİ (A-B) | | | ADA: | 2072 PARSEL |


GENEL TANIM: "Delibaş Mevkii Tümülsü (A); Çavuş Köyünün yaklaşık 1 km güneybatısında konumlanmıştır. Çevresine hakim bir konumda olan Tümülsü, yığılma toprak malzemeden oluşturulmuştur. Zeminden yaklaşık 1 metre yükseltiye sahip olup, yaklaşık 15 metre çapındadır. Tümülsü tahribata uğramış olup, tepe noktasında yaklaşık 1 metre derinliğinde kaçak kazı çukuru açılmıştır.

"Delibaş Mevkii Tümülsü (B)"; Çavuş Köyünün yaklaşık 1200 m güneybatısında konumlanmıştır. Çevresine hakim bir konumda olan Tümülsü, yığılma toprak malzemeden oluşturulmuştur. Zeminden yaklaşık 2-3 metre yükseltiye sahip olup, yaklaşık 30 metre çapındadır. Tümülsü korunaklı olarak günümüze ulaşmıştır.


| | |
|---|--|
| ŞİMDİKİ TEHLİKELER: Kaçak kazı | |
| ŞİMDİKİ DURUM | : Beşeri ve doğal tahribata açıktır |
| SİT POTANSİYELİ | : I. ARKEOLOJİK SİT ALANI |
| ŞİMDİKİ KORUMA | : Korumasız |
| ÖNERİLEN KORUMA | : 1/2000 Ölçekli Kadastral harita üzerinde işaretli olduğu şekliyle I. DERECE ARKEOLOJİK SİT ALANI olarak tescilli edilmesi. |
| YAYIN DİZİSİ | |
| GÖZLEMLER | |
| KORUMA DERECE: I. (Birinci) DERECE ARKEOLOJİK SİT ALANI | |
| HAZIRLAYANLAR: 26/09/2022 Zeynep ÖZDEMİR Uzman | |
| Volkan CANİBEK Sanat Tarihçi Recep TOK Harita Mühendisi | |
| KONTROL EDEN: Fatih ÇAPAR 26/09/2022 Koruma Bölge Kurulu Müdürü | |
| K.K.V.K. B. K. KARARLARI | |
| REVİZYON K.K.V.K.B.K. ONAYI: 25/11/2022 | |




DELİBAŞ MEVKİİ TÜMÜLÜSÜ (A)



DELİBAŞ MEVKİİ TÜMÜLÜSÜ (B)

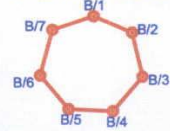


YOZGAT İLİ SORGUN İLÇESİ ÇAVUŞ KÖYÜ DELİBAŞ MEVKİİ TÜRÜLÜSLERİ (A-B TÜRÜLÜSÜ)



2072 PARSEL

TÜRÜLÜS-B



ONANDI
Fatih ÇAPAR
Koruma Bölge Kurulu Müdürü

3 DERECELİK İTRF KOORDİNAT

| | Nokta No | Y | X |
|-----------|----------|-----------|------------|
| TÜRÜLÜS-A | A/1 | 429847.81 | 4386452.37 |
| | A/2 | 429853.83 | 4386449.74 |
| | A/3 | 429855.44 | 4386442.70 |
| | A/4 | 429850.78 | 4386437.19 |
| | A/5 | 429843.83 | 4386437.53 |
| | A/6 | 429839.42 | 4386442.87 |
| | A/7 | 429841.37 | 4386450.16 |

6 DERECELİK ED50 KOORDİNAT

| | Nokta No | Y | X |
|-----------|----------|-----------|------------|
| TÜRÜLÜS-A | A/1 | 687447.46 | 4386839.98 |
| | A/2 | 687453.56 | 4386837.55 |
| | A/3 | 687455.40 | 4386830.57 |
| | A/4 | 687450.93 | 4386824.91 |
| | A/5 | 687443.97 | 4386825.02 |
| | A/6 | 687439.38 | 4386830.21 |
| | A/7 | 687441.09 | 4386837.56 |

| | Nokta No | Y | X |
|-----------|----------|-----------|------------|
| TÜRÜLÜS-B | B/1 | 429854.08 | 4386238.95 |
| | B/2 | 429865.39 | 4386234.01 |
| | B/3 | 429868.41 | 4386220.79 |
| | B/4 | 429859.65 | 4386210.44 |
| | B/5 | 429846.59 | 4386211.07 |
| | B/6 | 429838.31 | 4386221.11 |
| | B/7 | 429841.97 | 4386234.81 |

| | Nokta No | Y | X |
|-----------|----------|-----------|------------|
| TÜRÜLÜS-B | B/1 | 687460.84 | 4386626.89 |
| | B/2 | 687472.31 | 4386622.33 |
| | B/3 | 687475.78 | 4386609.22 |
| | B/4 | 687467.37 | 4386598.58 |
| | B/5 | 687454.29 | 4386598.78 |
| | B/6 | 687445.68 | 4386608.53 |
| | B/7 | 687448.88 | 4386622.35 |

Kayseri Kültür Varlıklarının
Koruma Bölge Kurulunun
25.11.2022 Gün ve 6570 Sayılı
kararıdır.

I. DERECE ARKEOLOJİK SİT ALANI

NOT: TÜRÜLÜSLER ÇAVUŞ KÖYÜ 2072 PARSELDE KALMAKTADIR.