

**T.C.**  
**KÜLTÜR VE TURİZM BAKANLIĞI**  
Kayseri Kültür Varlıklarını Koruma Bölge Kurulu

**KARAR**

**Toplantı no ve tarih:** 374 - 25.11.2022

**Toplantı Yeri**

**Karar no ve tarih :**6571 - 25.11.2022

**KAYSERİ**

Yozgat ili, Sorgun ilçesi, Gedikhasanlı Köyünde, mülkiyeti Kamu Orta malına ait 259 ada, 19 parselin bir kısmı üzerinde tespit edilen “**Pınarbaşı Mevkii Tümülüsü**”nün I.(birinci) derece arkeolojik sit alanı olarak tescili ve kaçak kazı konusunun Koruma Bölge Kurulunda değerlendirilmesi istemine yönelik Koruma Bölge Kurulu Müdürlüğü uzmanlarının 26.09.2022 tarih ve 1626215 sayılı yerinde inceleme raporu, konuya ilişkin Devlet Su İşleri 12. Bölge Müdürlüğünün 29.09.2022 tarih, 2719044 sayılı, Yozgat İl Tarım ve Orman Müdürlüğünün 30.09.2022 tarih, 7181429 sayılı, Yozgat Çevre, Şehircilik ve İklim Değişikliği İl Müdürlüğünün 30.09.2022 tarih, 4689022 sayılı, Enerji ve Tabii Kaynaklar Bakanlığı, Maden ve Petrol İşleri Genel Müdürlüğünün 03.10.2022 tarih, E.2022359637 sayılı, Kayseri Çevre, Şehircilik ve İklim Değişikliği İl Müdürlüğünün 07.10.2022 tarih, 4736909 sayılı, Yozgat Müze Müdürlüğünün 10.10.2022 tarih, 3003143 sayılı, Kültür ve Turizm Bakanlığı Yatırım ve İşletmeler Genel Müdürlüğünün 12.10.2022 tarih, 3013604 sayılı, Tarım ve Orman Bakanlığı 9. Bölge Müdürlüğünün 13.10.2022 tarih, 7320644 sayılı, Kayseri Orman Bölge Müdürlüğünün 13.10.2022 tarih, 5931600 sayılı görüş yazıları ile Koruma Bölge Kurulu Müdürlüğü uzmanının 21.11.2022 tarih, 1729990 sayılı dosya inceleme raporu okundu, açıklamaları dinlendi, dosyasındaki bilgi ve belgeler incelendi, yapılan görüşme sonucunda;

Yozgat ili, Sorgun ilçesi, Gedikhasanlı Köyünde, mülkiyeti Kamu Orta malına ait 259 ada, 19 parselin bir kısmı üzerinde tespit edilen “**Pınarbaşı Mevkii Tümülüsü**”nün 2863 sayılı Kanunun 6. Maddesi kapsamına giren özellikler taşıdığı anlaşıldığından I.(birinci) derece arkeolojik sit alanı olarak tescil edilmesine;

- Bu doğrultuda hazırlanan kararımız eki 1/1000 ölçekli koordinatlı kadastral harita ile sit fişinin uygun olduğuna,
- Sit sınırlarının isabet ettiği 259 ada, 19 parselin pafta, fen klasörü ve tapu kütüğü beyanlar hanesine “**bir kısmı I.(birinci) derece arkeolojik sit alanıdır**” şerhinin ilgili tapu ve kadastral müdürlüklerince verilmesine, işlem sonucuna ilişkin bilgi ve belgelerin Koruma Bölge Kurulu Müdürlüğüne iletilmesine,
- Sit sınırları içerisinde Kültür ve Tabiat Varlıklarını Koruma Yüksek Kurulu’nun 05.11.1999 gün ve 658 sayılı ilke kararının I. derece arkeolojik sit alanına ilişkin 1. Maddesinde belirtilen Koruma ve Kullanma Koşullarının geçerli olduğuna, sit alanına ilişkin ilgili kurumlar tarafından süresi içinde Koruma Amaçlı İmar Planı hazırlanmasına,
- “**Pınarbaşı Mevkii Tümülüsü**”nde kaçak kazı yapılması suretiyle 2863 sayılı Kanuna muhalefet edenler hakkında suç duyurusunda bulunulmasına, alanda açılan kaçak kazı çukurunun tehlike arz ettiği değerlendirildiğinden adli makamların uygun görüşü alındıktan sonra ilgili Müze Müdürlüğü denetiminde yerel yönetimlerce ivedilikle kapatılmasına, uygulama sonrasına ilişkin bilgi belgelerin Koruma Bölge Kurulu Müdürlüğüne bilgi amaçlı iletilmesine,
- Sit alanında daha fazla tahribata neden olunmaması için alanın belli aralıklarla yerel yönetimlerce ve kolluk kuvvetlerince kontrolünün sağlanmasına karar verildi.

**ASLI GİBİDİR**

AVRUPA KONSEYİ	DOĞAL VE KÜLTÜREL VARLIKLARI KORUMA ENVANTERİ	D.K.V.K.E	SİT	ENVANTER NO: 111
TÜRKİYE	KÜLTÜR VARLIKLARI VE MÜZELER GENEL MÜDÜRLÜĞÜ			HARİTA NO:
İLİ: YOZGAT	İLÇESİ: SORGUN	MAHALLE KÖY: GEDİKHASANLI KÖYÜ		KADASTRO:
	Mevkii:		PAFTA:	259 ADA, 19 PARSEL
ADI: PINARBAŞI MEVKİİ TUMULÜSÜ			ADA:	
<p><b>GENEL TANIM:</b> Tümüls Gedikhasanlı Köyünün yaklaşık 2 km doğusunda, Sivri Köyün yaklaşık 2 km batısında konumlanmıştır. Çevresine hakim bir konumda olan Tümüls, yığma toprak malzemeden oluşturulmuştur. Zeminde yaklaşık 2-3 metre yükseltiye sahip olup, yaklaşık 15 metre çapındadır. Tümüls yoğun tahribata uğramış olup, tepe noktasında yaklaşık 3 metre derinliğinde kaçak kazı çukuru açılmıştır. Kaçak kazı çukuru tehlike arz etmektedir.</p>				
ŞİMDİKİ TEHLİKELER :Kaçak kazı				
ŞİMDİKİ DURUM	:Beşeri ve doğal tahribata açıktır			
SİT POTANSİYELİ	: I.ARKEOLOJİK SİT ALANI		KORUMA DERECEŞİ : I. (Birinci) DERECE ARKEOLOJİK SİT ALANI	
ŞİMDİKİ KORUMA	: Korumasız		HAZIRLAYANLAR: 26/09/ 2022 Zeynep ÖZDEMİR Uzman	
ÖNERİLEN KORUMA	:1/1000 Ölçekli Kadastral harita üzerinde işaretli olduğu şekliyle I. DERECE ARKEOLOJİK SİT ALANI olarak tescilli edilmesi.		Volkan CANIBEK Sanat Tarihçi Recep TOK Harita Mühendisi	
YAYIN DİZİSİ			KONTROL EDEN: Fatih ÇAPAR 26/09/2022 Koruma Bölge Kurulu Müdürü	
GÖZLEMLER			K.K.V.K. B. K. KARARLARI	
			REVİZYON	
			K.K.V.K.B.K. ONAYI : 25/11/2022	

HARİTALAR, FOTOĞRAFLAR :

## YOZGAT İLİ SORGUN İLÇESİ GEDİKHASANLI KÖYÜ PINARBAŞI MEVKİİ TUMULÜSÜ

1000



### 3 DERECELİK İTİRE KOORDİNAT

Nokta No	Y	X
1	430452.83	4383916.17
2	430451.22	4383923.27
3	430448.17	4383910.86
4	430445.20	4383825.63
5	430441.21	4383911.00
6	430438.76	4383923.83
7	430438.61	4383918.54

### 6 DERECELİK EDİŞİ KOORDİNAT

Nokta No	Y	X
1	888135.78	4384325.42
2	888154.94	4384332.42
3	888132.30	4384319.06
4	888128.83	4384334.83
5	888125.34	4384319.07
6	888122.47	4384332.41
7	888122.76	4384325.06

### I. DERECE ARKEOLOJİK SİT ALANI





NOT: TUMULÜS GEDİKHASANLI KÖYÜ 259 ADA 19 PARSELE KALMAKTADIR.

Kayseri Kültür Varlıklarının  
Koruma Bölge Kurulunun  
25.11.2022 Tarih ve 6531 Sayılı  
Kararı ile...



457







# YOZGAT İLİ SORGUN İLÇESİ GEDİKHASANLI KÖYÜ PINARBAŞI MEVKİİ TÜMÜLÜSÜ



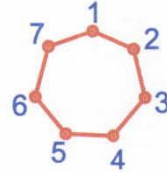
1000

## 3 DERECELİK ITRF KOORDİNAT

Nokta No	Y	X
1	430452.83	4383916.17
2	430451.22	4383923.21
3	430448.17	4383910.66
4	430445.20	4383925.83
5	430441.21	4383911.00
6	430438.76	4383923.63
7	430436.81	4383916.34

## 6 DERECELİK ED50 KOORDİNAT

Nokta No	Y	X
1	688136.78	4384325.42
2	688134.94	4384332.40
3	688132.30	4384319.76
4	688128.83	4384334.83
5	688125.34	4384319.87
6	688122.47	4384332.41
7	688120.76	4384325.06



Kayseri Kültür Varlıklarını  
Koruma Bölge Kurulunun  
25.11.2022 Gün ve 6571. Sayılı  
Kararı ile,

**ONANDI**  
**Fatih ÇAPAR**  
Koruma Bölge Kurulu Müdürü

## I. DERECE ARKEOLOJİK SİT ALANI

NOT: TÜMÜLÜS GEDİKHASANLI KÖYÜ 259 ADA 19 PARSELDE KALMAKTADIR.