

**T.C.**  
**KÜLTÜR VE TURİZM BAKANLIĞI**  
Kayseri Kültür Varlıklarını Koruma Bölge Kurulu

**KARAR**

**Toplantı no ve tarih:** 374 - 25.11.2022

**Karar no ve tarih :**6572 - 25.11.2022

**Toplantı Yeri**  
**KAYSERİ**

Yozgat ili, Sorgun ilçesi, Gevrek Köyünde DSİ 12. Bölge Müdürlüğü adına II –A Grup Bazalt 66/2019-05 izin numaralı sahada hammadde üretim izin çalışmaları kapsamında Maden işletme ve rehabilitasyon projesi alanları için düzenlenecek projeye yönelik Yozgat Müze Müdürlüğü uzmanlarınca 2863 sayılı Kanun kapsamında yapılan incelemede tespit edilen yerleşim alanının tescilinin değerlendirilmesine ilişkin Yozgat İl Kültür ve Turizm Müdürlüğü'nün 14.09.2022 tarihli ve E.2914146 sayılı yazısı gereği yapılan incelemelerde Yozgat ili, Sorgun ilçesi, Gevrek Köyünde bulunan, mülkiyeti Hazineye ait 101 ada, 890 parsel numaralı taşınmazın bir kısmı üzerinde tespit edilen **“İğdeli Yerleşim Alanı”** nın I.(birinci) derece arkeolojik sit alanı olarak tescili ile kaçak kazı konusunun Koruma Bölge Kurulunda değerlendirilmesi istemine yönelik Koruma Bölge Kurulu Müdürlüğü uzmanlarının 22.09.2022 tarih ve 1618654 sayılı yerinde inceleme raporu, konuya ilişkin Kültür ve Turizm Bakanlığı Yatırım ve İşletmeler Genel Müdürlüğü'nün 27.09.2022 tarih, 2953717 sayılı, Yozgat Çevre, Şehircilik ve İklim Değişikliği İl Müdürlüğü'nün 27.09.2022 tarih, 4655607 sayılı, Kayseri Çevre, Şehircilik ve İklim Değişikliği İl Müdürlüğü'nün 28.09.2022 tarih, 4664037 sayılı, Devlet Su İşleri 12. Bölge Müdürlüğü'nün 29.09.2022 tarih, 2718336 sayılı, Yozgat Müze Müdürlüğü'nün 30.09.2022 tarih, 2973567 sayılı, Enerji ve Tabii Kaynaklar Bakanlığı, Maden ve Petrol İşleri Genel Müdürlüğü'nün 03.10.2022 tarih, 2022358500 sayılı, Tarım ve Orman Bakanlığı 9. Bölge Müdürlüğü'nün 11.10.2022 tarih, 5904777 sayılı, Tarım ve Orman Bakanlığı 9. Bölge Müdürlüğü'nün 13.10.2022 tarih, 7309490 sayılı görüş yazıları ile Koruma Bölge Kurulu Müdürlüğü uzmanının 21.11.2022 tarih, 1729990 sayılı dosya inceleme raporu okundu, açıklamaları dinlendi, dosyasındaki bilgi ve belgeler incelendi, yapılan görüşme sonucunda;

Yozgat ili, Sorgun ilçesi, Gevrek Köyünde bulunan, mülkiyeti Hazineye ait 101 ada, 890 parsel numaralı taşınmazın bir kısmı üzerinde tespit edilen **“İğdeli Yerleşim Alanı”**nın 2863 sayılı Kanunun 6. Maddesi kapsamına giren özellikler taşıdığı anlaşıldığından I.(birinci) derece arkeolojik sit alanı olarak tescil edilmesine;

• Bu doğrultuda hazırlanan kararımız eki 1/1000 ölçekli koordinatlı kadastral harita ile sit fişinin uygun olduğuna,

• Sit sınırlarının isabet ettiği 101 ada, 890 parselin pafta, fen klasörü ve tapu kütüğü beyanlar hanesine **“bir kısmı I.(birinci) derece arkeolojik sit alanıdır”** şerhinin ilgili tapu ve kadastral müdürlüklerince verilmesine, işlem sonucuna ilişkin bilgi ve belgelerin Koruma Bölge Kurulu Müdürlüğüne iletilmesine,

• Sit sınırları içerisinde Kültür ve Tabiat Varlıklarını Koruma Yüksek Kurulu'nun 05.11.1999 gün ve 658 sayılı ilke kararının I. derece arkeolojik sit alanına ilişkin 1. Maddesinde belirtilen Koruma ve Kullanma Koşullarının geçerli olduğuna, sit alanına ilişkin ilgili kurumlar tarafından süresi içinde Koruma Amaçlı İmar Planı hazırlanmasına,

• **“İğdeli Yerleşim Alanı”** nda kaçak kazı yapılması suretiyle 2863 sayılı Kanuna muhalefet edenler hakkında suç duyurusunda bulunulmasına, alanda açılan kaçak kazı çukurlarının adli makamların uygun görüşü alındıktan sonra ilgili Müze Müdürlüğü denetiminde yerel yönetimlerce kapatılmasına, uygulama sonrasına ilişkin bilgi belgelerin Koruma Bölge Kurulu Müdürlüğüne bilgi amaçlı iletilmesine,

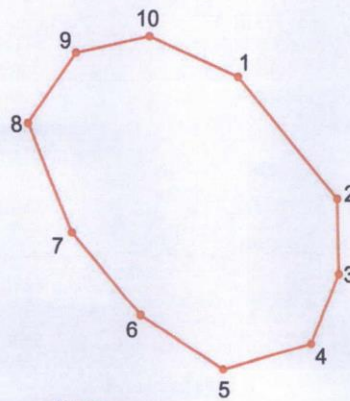
• Sit alanında daha fazla tahribata neden olunmaması için alanın belli aralıklarla yerel yönetimlerce ve kolluk kuvvetlerince kontrolünün sağlanmasına karar verildi.

**ASLI GİBİDİR**

AVRUPA KONSEYİ	DOĞAL VE KÜLTÜREL VARLIKLARI KORUMA ENVANTERİ	D.K.V.K.E	SİT	ENVANTER NO: 112
TÜRKİYE	KÜLTÜR VARLIKLARI VE MÜZELER GENEL MÜDÜRLÜĞÜ			HARİTA NO:
İLİ: YOZGAT	İLÇESİ: SORGUN	MAHALLE KÖY:GEVREK KÖYÜ		KADASTRO:
ADI:İĞDELİ YERLEŞİM ALANI			ADA/PARSEL	101 ADA, 890 PARSEL
GENEL TANIM: İğdeli Yerleşim Alanı" Gevrek Köyünün yaklaşık 4,5 km kuzeydoğusunda, Çekerek yolunun yaklaşık 4 km doğusunda yer almaktadır. Yerleşim alanının doğal kayalık alanın üst kısmında tepeüstü yerleşimi şeklinde olduğu, üzerinde derinliği fazla olmayan birkaç adet kaçak kazı çukurunun açıldığı görülmüştür. Tepe noktasında açılan kaçak kazı çukurlarından yerleşime ait duvar kalıntıları izlenebilmekte olup, çukur etrafında duvar yapılarına ait olduğu değerlendirilen taşlar gözlemlenmiştir. Yerleşim alanında yoğun bir şekilde Demir Çağları ile Roma dönemlerine ait olduğu değerlendirilen günlük kullanıma ait seramiklerin kulp, dip, gövde parçalarına ait amorf nitelikte malzeme örnekleri ile pyhtos parçalarına rastlanmıştır. Alandaki kaçak kazı çukurlarının bazılarının geçmiş dönemlerde açılmış olduğu ve derinliği en fazla yaklaşık 70 cm olan çukurların tehlike arz etmediği değerlendirilmiştir.				
ŞİMDİKİ TEHLİKELER : Kaçak kazı				
ŞİMDİKİ DURUM	: Beşeri ve doğal tahribata açıktır.			
SİT POTANSİYELİ	: I.DERECE ARKEOLOJİK SİT ALANI		KORUMA DERECESİ : I. (Birinci) DERECE ARKEOLOJİK SİT ALANI	
ŞİMDİKİ KORUMA	: Korumasız		HAZIRLAYANLAR: 22/09/2022 Zeynep ÖZDEMİR Uzman	
ÖNERİLEN KORUMA	:1/1000 Ölçekli Kadastral harita üzerinde işaretli olduğu şekliyle I. DERECE ARKEOLOJİK SİT ALANI olarak tescilli edilmes.		Recep TOK Harita Mühendisi Volkan CANIBEK Sanat Tarihiçi	
YAYIN DİZİSİ	:		KONTROL EDEN: Fatih ÇAPAR 22/09/2022 Koruma Bölge Kurulu Müdürü	
GÖZLEMLER	:		K.K.V.K. B. K. KARARLARI	
	:		REVİZYON K.K.V.K.B.K. ONAYI : 25/11/2022	

HARİTALAR, FOTOĞRAFLAR :

## YOZGAT İLİ SORGUN İLÇESİ GEVREK KÖYÜ İĞDELİ YERLEŞİM ALANI



3 DERECELİK ITRF KOORDİNAT

Nokta No	Y	X
1	444344.93	4420254.06
2	444367.72	4420228.01
3	444368.13	4420211.53
4	444361.82	4420196.06
5	444341.67	4420190.16
6	444322.65	4420202.00
7	444306.97	4420220.05
8	444296.90	4420243.68
9	444307.89	4420258.95
10	444324.72	4420262.64

6 DERECELİK ED50 KOORDİNAT







Nokta No	Y	X
1	700804.63	4421109.21
2	700828.29	4421083.94
3	700829.25	4421067.48
4	700823.46	4421051.81
5	700803.52	4421045.23
6	700784.11	4421056.43
7	700767.83	4421073.94
8	700756.97	4421097.23
9	700767.44	4421112.85
10	700784.14	4421117.11

Kayseri Kültür Varlıklarının  
Koruma Bölge Kurulunun  
25.11.2022 Tarih ve 6572 Sayılı  
Kararı ile.

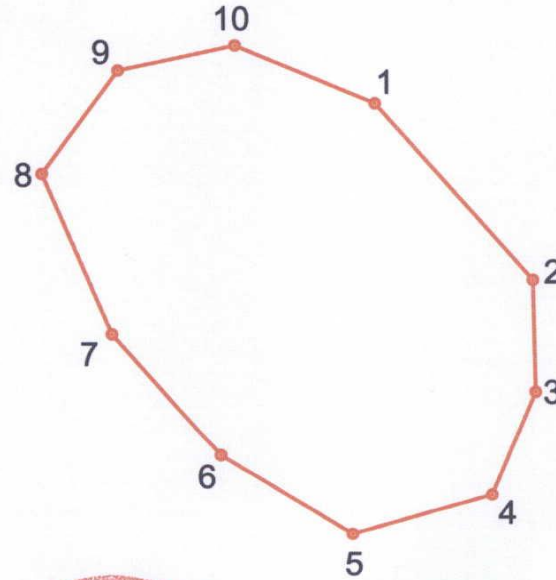


I. DERECE ARKEOLOJİK SİT ALANI

Not: Yerleşim alanının tamamı 101 ada 890 parselde kalmaktadır.



# YOZGAT İLİ SORGUN İLÇESİ GEVREK KÖYÜ İĞDELİ YERLEŞİM ALANI



## 3 DERECELİK ITRF KOORDİNAT

Nokta No	Y	X
1	444344.93	4420254.06
2	444367.72	4420228.01
3	444368.13	4420211.53
4	444361.82	4420196.06
5	444341.67	4420190.16
6	444322.65	4420202.00
7	444306.97	4420220.05
8	444296.90	4420243.68
9	444307.89	4420258.95
10	444324.72	4420262.64

## 6 DERECELİK ED50 KOORDİNAT

Nokta No	Y	X
1	700804.63	4421109.21
2	700828.29	4421083.94
3	700829.25	4421067.48
4	700823.46	4421051.81
5	700803.52	4421045.23
6	700784.11	4421056.43
7	700767.83	4421073.94
8	700756.97	4421097.23
9	700767.44	4421112.85
10	700784.14	4421117.11

*(Handwritten signatures and stamps in blue ink)*

Kayseri Kültür Varlıklarını  
Koruma Bölge Kurulunun  
25.11.2022 Gün ve 6572 Sayılı  
Kararı ile



## I. DERECE ARKEOLOJİK SİT ALANI

Not: Yerleşim alanınının tamamı 101 ada 890 parselde kalmaktadır.