

T.C.
KÜLTÜR VE TURİZM BAKANLIĞI
Kayseri Kültür Varlıklarını Koruma Bölge Kurulu

KARAR

Toplantı No. ve Tarihi : 374 – 25.11.2022
Karar No. ve Tarihi : 6574 – 25.11.2022

Toplantı Yeri
KAYSERİ

Yozgat İli, Sorgun İlçesi, Tuzlacık Köyü'nde bulunan, özel mülkiyete ait 750, 751 ve 760 parsellerde yer alan "**Tuzlacık Köyü Arkeolojik Yerleşimi**"nin 1. derece arkeolojik sit alanı olarak tescilinin Koruma Bölge Kurulunda değerlendirilmesine ilişkin Koruma Bölge Kurulu Müdürlüğü uzmanlarının 05.10.2022 gün ve 1644548 sayılı yerinde inceleme raporu, konuya ilişkin DSİ 12. Bölge Müdürlüğü'nün 07.10.2022 gün ve 2746322 sayılı, Yozgat Çevre ve Şehircilik İl Müdürlüğü'nün 07.10.2022 gün ve 4737939 sayılı, Kayseri Çevre ve Şehircilik İl Müdürlüğü'nün 10.10.2022 gün ve 4736611 sayılı, Kültür ve Turizm Bakanlığı Yatırım ve İşletmeler Genel Müdürlüğü'nün 12.10.2022 gün ve 3007778 sayılı, Kayseri Orman Bölge Müdürlüğü'nün 13.10.2022 gün ve 5932048 sayılı, Enerji ve Tabii Kaynaklar Bakanlığı Maden İşleri Müdürlüğü'nün 17.10.2022 gün ve 2022384888 sayılı, Yozgat Valiliği İl Kültür ve Turizm Müdürlüğü'nün 21.10.2022 gün ve 3058044 sayılı görüş yazıları ile Koruma Bölge Kurulu Müdürlüğü uzmanının 11.11.2022 gün ve 1710370 sayılı dosya inceleme raporu okundu, uzmanın açıklamaları dinlendi, dosyasındaki bilgi ve belgeler incelendi, yapılan görüşme sonucunda;

Yozgat İli, Sorgun İlçesi, Tuzlacık Köyü'nde bulunan, özel mülkiyete ait 750, 751 ve 760 parsellerde yer alan "**Tuzlacık Köyü Arkeolojik Yerleşimi**"nin 2863 sayılı Kanunun 6. Maddesi kapsamına giren özellikler taşıması ancak taşınmaz kültür varlıklarına ait kalıntılar ve buluntuların veya bunu destekleyen taşınır kültür varlığı buluntularının yoğun olarak yer aldığı alanlardan daha çok kültür varlığı veya kalıntısı bulunma olasılığı olan alanlardan olduğu anlaşıldığından "**Tuzlacık Köyü Arkeolojik Yerleşimi**"nin III. Derece Arkeolojik Sit alanı olarak tescil edilmesine;


- Bu doğrultuda hazırlanan ve kararımız eki olan 1/2500 ölçekli kadastral harita ile sit fişinin uygun olduğuna;
- Yozgat İli, Sorgun İlçesi, Tuzlacık Köyü, 750, 751 ve 760 parsellerin pafta, fen klasörü ve tapu kütüğü beyanlar hanesine "**Tamamı 3. Derece Arkeolojik Sit Alanıdır**" şerhinin, ilgili Tapu ve Kadastro Müdürlüklerince 13.03.2012 tarih ve 28232 sayılı Resmi Gazetede yayımlanarak yürürlüğe giren "Korunması Gerekli Taşınmaz Kültür Varlıklarının ve Sitlerin Tespit ve Tescili Hakkında Yönetmelik" gereği verilmesine ve işlem sonucuna ilişkin bilgi ve belgelerin Koruma Bölge Kurulu Müdürlüğüne iletilmesine;
- Sit alanında tahribata neden olunmaması için taşınmazın belli aralıklarla kolluk kuvvetlerince kontrolünün sağlanmasına,
- Sit alanına ilişkin ilgili kurumlar tarafından süresi içinde Koruma Amaçlı İmar Planı hazırlanmasına,
- Koruma Amaçlı İmar Planı yapılıncaya kadar "**Tuzlacık Köyü Arkeolojik Yerleşimi**"nin III. Derece Arkeolojik Sit alanına yönelik aşağıda belirlenen "**Geçiş Dönemi Yapılaşma Koşullarının**" aşağıdaki şekilde belirlenmesine;

Geçiş Dönemi Yapılaşma Koşulları

1. Bu alanlarda taş, toprak, kum vb. alınmamasına, kireç, taş, tuğla, mermer, kum, maden vb. ocaklarının açılmamasına, toprak, curuf, çöp, sanayi atığı vb. malzeme dökülmemesine;
2. Taşınmaz kültür varlıklarının mahiyetine tesir etmeyecek şekilde Kültür Varlıklarını Koruma Bölge Kurulundan izin almak koşuluyla birleştirme (*tevhit*) ve ayırma (*ifraz*) yapılabileceğine;
3. Günümüz koşullarının gerektirdiği alt yapı hizmetlerinin proje aşamasından itibaren kültür katmanına zarar vermeyecek ve toprak kullanımını en alt düzeyde tutacak biçimde ele alınmasına; yol, su, kanalizasyon, elektrik, telefon gibi alt yapı projeleri, sit alanının mahiyetini olumsuz etkilemeyecek şekilde ve Kültür Varlıklarını Koruma Bölge Kurulu tarafından uygun görüldükten sonra uygulanabileceğine;
4. Bu alan içerisinde olası yapılacak çevre düzenlemeleri için Kültür Varlıklarını Koruma Bölge Kurulundan izin alınması gerektiğine;
5. Yeni yapılanmalarda kurul kararı olmaksızın uygulamaya gidilmemesine, ayrıca yeni yapılanmaya yönelik hazırlanacak projelerde bodrum kat planlanmamasına, projelerin zemin etüd raporu ile birlikte ilgili Müze Müdürlüğüne gerçekleştirilecek sondaj kazısı raporunun (*varsa kazı başkanının görüşleriyle birlikte*) Kültür Varlıklarını Koruma Bölge Kuruluna iletilip uygun bulunduktan sonra uygulamaya geçilebileceğine karar verildi.

ASLI GİBİDİR

AVRUPA KONSEYİ	DOĞAL VE KÜLTÜREL VARLIKLARI KORUMA ENVANTERİ	D.K.V.K.E	SİT	ENVANTER NO	113
TÜRKİYE	KÜLTÜR VARLIKLARI VE MÜZELER GENEL MÜDÜRLÜĞÜ			HARİTA NO	
İLİ: YOZGAT	İLÇESİ: SORGUN	MAHALLE KÖY : TUZLACIK KÖYÜ		KADASTRO	
		VEYA MEVKİİ : KÖYALTI MEVKİİ		PAFTA: ADA: PARSEL: 750, 751, 760	
ADI: TUZLACIK KÖYÜ ARKEOLOJİK YERLEŞİMİ					
GENEL TANIM: Yozgat İli, Sorgun İlçesi, Tuzlacık Köyü yerleşik alanın yaklaşık 500m. güneybatısında, Tuzlacık Köy Yolunun kenarında bulunan 750 parselde ve bu parselde kuzeyden komşu olan 751 ve 760 parsellerde, bir arkeolojik yerleşim tespit edilmiştir. Tarafımızca "Tuzlacık Köy Arkeolojik Yerleşimi" olarak adlandırılan yerleşim, yaklaşık 125x132m. ebatında bir alanı kapsamaktadır. 750 parselde komşu olan 751 ve 760 parsellerde de tarımsal faaliyetlerin devam ettiği görülmüştür. Yerleşimde yoğun olarak Hellenistik Döneme ait ince cidarlı, düzgün kırıklı seramiklerin yanısıra Roma-Bizans Dönemine ait pithos parçaları ve İslami Dönemlere ait seramik parçaları tespit edilmiştir.					
ŞİMDİKİ TEHLİKELER : Tarımsal faaliyetler					
ŞİMDİKİ DURUM : Tarımsal faaliyetlerde bulunmaktadır					
SİT POTANSİYELİ : 1. derece arkeolojik sit			KORUMA DERECESESİ : 1. derece arkeolojik sit		
ŞİMDİKİ KORUMA : Korumasız			HAZIRLAYANLAR: Dilek YALDIZ Arkeolog Kemal KURD Harita Mühendisi 05.10.2022		
ÖNERİLEN KORUMA : 1. derece arkeolojik sit olarak tescili			KONTROL EDEN: Fatih ÇAPAR Bölge Kurul Müdürü		
YAYIN DİZİSİ :			K. K. V. K. B. K. KARARLARI		
GÖZLEMLER : Kayseri Kültür Varlıklarının Koruma Bölge Kurulunun 25.11.2022 gün ve 6.574 Sayılı karar ekidir.			K. K. V. K. B. K. ONAYI: 25.11/2022		




KAYSERİ KÜLTÜR VARLIKLARINI KORUMA BÖLGE KURULU


Handwritten signature and date: 25.11/2022



750 PARSEL




751 PARSEL



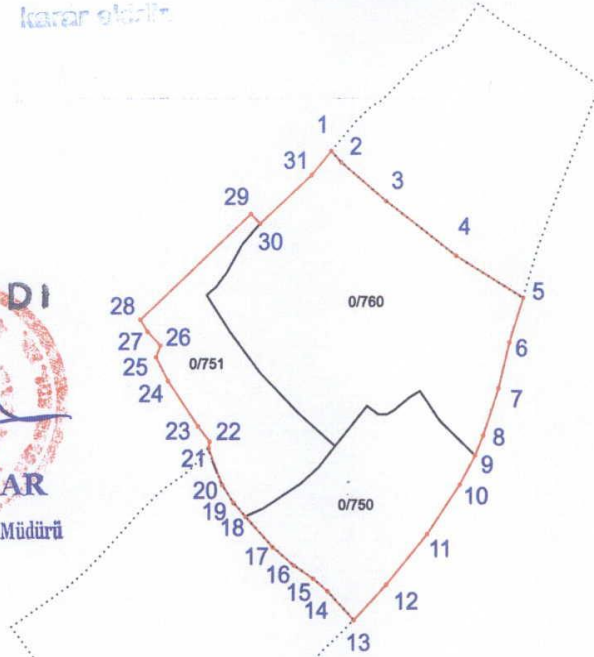
760 PARSEL

YOZGAT İLİ, SORGUN İLÇESİ, TUZLACIK KÖYÜ ARKEOLOJİK YERLEŞİMİ

Kayseri Kültür Varlıklarının
Koruma Bölge Kurulunun
25.11.2022. Gün ve 6574 Sayılı
Kararı ile



Koruma Bölge Kurulu Müdürü



ITRF96 3 Derecelik Koordinatlar

Nokta No	Y	X
1	438572.08	4383577.11
2	438575.84	4383573.07
3	438593.09	4383558.86
4	438619.94	4383538.69
5	438645.66	4383523.45
6	438640.42	4383507.30
7	438636.42	4383490.52
8	438630.52	4383473.55
9	438627.54	4383466.37
10	438621.71	4383455.88
11	438609.28	4383437.72
12	438593.78	4383419.48
13	438581.40	4383406.61
14	438571.37	4383417.20
15	438565.91	4383421.70
16	438558.53	4383426.51
17	438550.14	4383433.33
18	438539.71	4383444.37
19	438535.09	4383449.43
20	438530.76	4383455.93
21	438525.34	4383469.37
22	438525.77	4383471.80
23	438521.19	4383477.32
24	438509.62	4383493.67
25	438504.95	4383502.26
26	438506.63	4383506.56
27	438501.71	4383511.58
28	438498.89	4383515.94
29	438541.38	4383554.27
30	438544.87	4383550.66
31	438564.62	4383568.31

UTM ED50 6 Derecelik Koordinatlar

Nokta No	Y	X
1	696263.03	4384257.31
2	696266.93	4384253.39
3	696284.64	4384239.77
4	696312.14	4384220.50
5	696338.36	4384206.13
6	696333.67	4384189.81
7	696330.23	4384172.91
8	696324.90	4384155.75
9	696322.15	4384148.47
10	696316.67	4384137.79
11	696304.86	4384119.23
12	696289.98	4384100.49
13	696278.04	4384087.21
14	696287.65	4384087.46
15	696282.05	4384101.77
16	696254.51	4384106.34
17	696245.90	4384112.87
18	696235.10	4384123.56
19	696230.32	4384128.46
20	696225.77	4384134.81
21	696219.91	4384148.06
22	696220.26	4384150.51
23	696215.50	4384155.87
24	696203.38	4384171.83
25	696198.43	4384180.26
26	696199.97	4384184.61
27	696194.88	4384189.46
28	696191.92	4384193.72
29	696233.11	4384233.45
30	696236.71	4384229.97
31	696255.87	4384248.28

----- Kadastro Parselleri

— 1.derece Arkeolojik Sit Alanı Sınırı

3

Kemal KURD
Harita Mühendisi