

T.C.
KÜLTÜR VE TURİZM BAKANLIĞI
KÜLTÜR VARLIKLARI VE MÜZELER GENEL MÜDÜRLÜĞÜ
ADANA KÜLTÜR VARLIKLARINI
KORUMA BÖLGE KURULU

KARAR

TOPLANTI TARİHİ VE NO: 30.01.2020- 370
KARAR TARİHİ VE NO : 30.01.2020-12128


TOPLANTI YERİ
KARASALI

Adana İli, Yüreğir İlçesi, Köprülü Mahallesi, sınırları içerisinde, mülkiyeti maliye hazinesine ait, 1198 ada 3 parsel ve 1199 ada, 2 parsel üzerinde tespit edilen Köprülü Arkeolojik Sit Alanının 3'üncü Derece Arkeolojik Sit alanı olarak tescil edilmesine ilişkin; Adana Büyükşehir Belediye Başkanlığı Fen İşleri Daire Başkanlığı'nın 12.11.2019 gün ve 41855 sayılı yazıları, Adana Kültür Varlıklarını Koruma Bölge Kurulu Müdürlüğü uzmanlarınca hazırlanan 15.01.2020 gün ve 24134 sayılı rapor okundu, ekleri ve konunun işlem dosyası incelendi, yapılan görüşmeler sonucunda;

Adana İli, Yüreğir İlçesi, Köprülü Mahallesi sınırları içinde bulunan, mülkiyeti maliye hazinesine ait, 1198 ada 3 parsel ve 1199 ada, 2 parsel üzerinde tespit edilen Arkeolojik Alanın 2863 sayılı yasa kapsamında değerlendirildiği Adana Kültür Varlıklarını Koruma Bölge Kurulu Müdürlüğü uzmanlarınca hazırlanan 15.01.2020 tarih ve 24134 sayılı rapordan anlaşıldığından **3'üncü Derece Arkeolojik Sit alanı olarak tesciline**, kararımız eki haritada belirtilen Köprülü Arkeolojik Sit alanının sınırlarının uygun olduğuna, 3. Derece arkeolojik sit alanının bir bölümünden geçen Adana Büyükşehir Belediye Başkanlığınca yürütülen köprü uygulama proje çalışmaları için ilgili Müze Müdürlüğünce sondaj yapılması, çalışmalar kapsa a hazırlanacak bilgi ve belgelerin Kurulumuza iletilmesine karar verildi.

KÖPRÜLÜ ARKEOLOJİK SİT ALANI HARİTASI:

İLİ:ADANA
İLÇESİ:YÜREGİR
MAH:KÖPRÜLÜ
PAFTA:N 34 C4



10000

SİT SINIRI KÖŞE KOORDİNATLARI(6 DER ED 50)

NoktaNo	Y	X
1	708427.133	4101157.027
2	708479.493	4101127.230
3	708515.862	4101088.536
4	708498.785	4101049.654
5	708474.310	4101009.573
6	708426.157	4101010.988
7	708388.491	4101027.287
8	708350.528	4101050.778
9	708265.705	4101097.541
10	708347.098	4101153.946
11	708386.267	4101153.800

ADANA KÜLTÜR VARLIKLARINI KORUMA

BÖLGE KURULU ONAYI

BAŞKAN

BAŞKAN YRD.

ÜYE

ÜYE

ÜYE

ÜYE

ÜYE

ÜYE

ÜYE

ADANA KÜLTÜR VARLIKLARINI

KORUMA BÖLGE KURULUNUN

GÜN VE.....12.11.8.....SAYILI KARAR EKİDİR

GÖSTERİM:

3.DERECE ARKEOLOJİK SİT ALANI SINIRI
TESPİT EKİBİNİN ÖNERİSİNE GÖRE HAZIRLANMIŞTIR.

ESMA KİSER
ARKEOLOG

KADER AVCIBAŞI
M.ARAŞTIRMACISI

ZAFER YALÇIN
HARİTA MÜHENDİSİ

AVRUPA KONSEYİ	DOĞAL VE KÜLTÜREL VARLIKLARI KORUMA ENVANTERİ	D.K.V.K.E.	SİT	HARİTA NO:
T Ü R K İ Y E	KÜLTÜR VARLIKLARI VE MÜZELER GENEL MÜDÜRLÜĞÜ			
İLİ :	ADANA	İLÇESİ : Yüreğir	MAHALLE KÖY VEYA MEVKİL : Köprülü Mah.	KADASTRO : PAFTA: ADA: PARSEL:
ADI	Köprülü Arkeolojik Sit Alanı			1198 Ada-3 parcel 1199 Ada-2 parcel
GENEL TANIM :				
Alanın yüzeyinde yoğun olarak pişmiş toprak seramik parçaları, pişmiş toprak tuğla parçaları ve harçlı taş parçaları görülmüştür. 1198 parcel 3 numaralı parselin bir kısmında yükselti bulunmakta olup yükseltinin kuzey yönünden toprak alındığı, toprak alınan bölümün kesitinde alanda sık rastlanılan kayaç yapısında düzgün kesitli blok taşların olduğu tarafımızca tespit edilmiştir. 1199 ada 2 parselin ormanlık arazi kısmında ise yoğun olarak pişmiş toprak seramik parçalarına ve harçlı taş parçalarına rastlanılmıştır.				
ŞİMDİKİ TEHLİKELER	: Kaçak Kazı	Adana Kültür Varlıklarını Kadana Kültür Varlıklarını Koruma Bölge Kurulunun 30.01.2020 gün... 2128 sayılı Karar Ekidir		
ŞİMDİKİ DURUM	:			
SİT POTANSİYELİ	: 3. Derece Arkeolojik Sit Alanı	KORUMA DERECESİ :	3. Derece Arkeolojik Sit Alanı	
ŞİMDİKİ KORUMA	: Korumasız	HAZIRLAYANLAR :	15.01.2020	
ÖNERİLEN KORUMA	: 3. Derece Arkeolojik Sit Alanı	Kader AVCIBAŞI Müze Araştırmacısı Esmâ KİSER Arkeolog	Mehmet ÇAVUŞ Bölge Kurulu Müdürü	
YAYIN DİZİSİ	: Başkan Başkan Yrd Üye Üye Üye Üye Üye	KORUMA BÖLGE KURULU ONAYI		
GÖZLEMLER	: Üye Üye Üye Üye Üye	REVİZYON		
		G.M.E.E.A.Y.K ONAYI : / / 2020		

HARİTALAR, FOTOĞRAFLAR




KÖPRÜLÜ ARKEOLOJİK SİT ALANI HARİTASI:

İLİ:ADANA
İLÇESİ:YÜREĞİR
MAH:KÖPRÜLÜ
ADA/PARSEL:1199/2;1198/3

SİT SINIRI KÖŞE KOORDİNATLARI(3 DER ED 50)

NoktaNo	Y	X
1	441562,290	4100431,110
2	441613,680	4100399,679
3	441648,807	4100359,861
4	441630,514	4100321,541
5	441604,789	4100282,256
6	441556,710	4100285,188
7	441519,580	4100302,666
8	441482,380	4100327,340
9	441399,082	4100376,750
10	441482,205	4100430,555
11	441521,346	4100429,174



Ölçek: 1/2000

1


3

1198
4

1199
2


GÖSTERİM:
— 0000 3.DERECE ARKEOLOJİK SİT ALANI SINIRI
TESPİT EKİBİNİN ÖNERİSİNE GÖRE HAZIRLANMIŞTIR.


ESMA KİSER
ARKEOLOG


ZAFER YALÇIN
HARİTA MÜHENDİSİ

ADANA KÜLTÜR VARLIKLARINI
KORUMA BÖLGE KURULU ONAYI

BAŞKAN
BAŞKAN YRD.
ÜYE
ÜYE
ÜYE
ÜYE
ÜYE
ÜYE
ÜYE



ADANA KÜLTÜR VARLIKLARINI
KORUMA BÖLGE KURULUNUN 30.06.2020
GÜN VE 12.12.3 SAYILI KARAR EKİDİR