

T.C.
KÜLTÜR VE TURİZM BAKANLIĞI
DIYARBAKIR KÜLTÜR VARLIKLARINI
KORUMA BÖLGE KURULU
KARAR

Toplantı Tarihi ve No :28.11.2022-372
Karar Tarihi ve No :28.11.2022-9673
Dosya No :21.01.428

Toplantı Yeri
DIYARBAKIR

- I -

Diyarbakır İli, Bismil İlçesi, Sinanköy Mahallesi sınırları dahilinde bulunan, herhangi bir sit alanında yer almayan, mülkiyeti Devlet Demir Yollarına ait tapulama harici alanda kalan Zilek Demir Yolu Köprüsü'nün 2863 sayılı Kanun kapsamında değerlendirilmesine ilişkin; TCDD 5. Bölge Müdürlüğü (Malatya) Emlak Servis Müdürlüğü'nün bila tarih ve 262746 sayılı yazısı ve ekleri, Tesciline yönelik Kurum görüşlerinin istendiği Koruma Bölge Kurulu Müdürlüğü'nün 06.10.2022 tarih ve 2997806 sayılı yazısı, Kadastral haritanın istendiği Koruma Bölge Kurulu Müdürlüğü'nün 06.10.2022 tarih ve 2998217 sayılı yazısı, Devlet Su İşleri Genel Müdürlüğü 10. Bölge Müdürlüğü'nün bila tarih ve 2761758 sayılı yazısı, Diyarbakır Kadastro Müdürlüğü'nün bila tarih ve 6483777 sayılı yazısı, Diyarbakır Büyükşehir Belediye Başkanlığı'nın 18.11.2022 tarih ve 98171 sayılı yazısı, Diyarbakır Kültür Varlıklarını Koruma Bölge Kurulu Müdürlüğü'nün 22.09.2022 tarih ve 1618677 sayılı uzman raporu okundu. Ekleri (rapor, fotoğraf, kroki, tescil fişi vb.) ve konuya ilişkin bilgi, belgeler incelendi. Yapılan görüşmeler sonunda;

Diyarbakır İli, Bismil İlçesi, Sinanköy Mahallesi sınırları dahilinde bulunan, herhangi bir sit alanında yer almayan, mülkiyeti Devlet Demir Yollarına ait tapulama harici alanda kalan Zilek Demir Yolu Köprüsü; 2863 sayılı Kanununun 6. maddesi ile Korunması Gerekli Taşınmaz Kültür Varlıklarının ve Sitlerin Tespit ve Tescili Hakkında Yönetmelik'in 4. Maddesinde belirtilen "Korunması Gerekli Taşınmaz Kültür Varlığı" niteliklerini gösterdiğinden, anılan Kanununun 7. maddesi kapsamında "Korunması Gerekli Taşınmaz Kültür Varlığı" olarak tesciline, yapı grubunun I.(birinci) grup yapı olarak belirlenmesine, hazırlanan tescil fişinin uygun olduğuna,

-2863 sayılı Kanununun 8. Maddesi kapsamında, köprünün korunma alanı sınırlarının ekli koordinatlı krokide işaretlendiği şekilde belirlenmesine;

-13.03.2012 tarih ve 28232 Resmi Gazetede yayımlanarak yürürlüğe giren "Korunması Gerekli Taşınmaz Kültür Varlıklarının ve Sitlerin Tespit ve Tescili Hakkında Yönetmelik" gereği ilgili Tapu Müdürlüğünce 250, 251 ve 252 no.lu parsellerin tapu kütüklerinin beyanlar hanesine "bir kısmı, Korunması Gerekli I.(birinci) grup Taşınmaz Kültür Varlığı Korunma Alanındadır" şerhlerinin, ifade edildiği şekilde konulmasına ve bu işlemlere ait bilgi-belgelerin Koruma Bölge Kurulu Müdürlüğüne iletilmesine,

-Zilek Demir Yolu Köprüsünün tapulama harici alanda kaldığı ve tapulama harici alanda kültür varlığı şerhi yapılamadığından "Korunması Gerekli Taşınmaz Kültür Varlıklarının ve Sitlerin Tespit ve Tescili Hakkında Yönetmeliğinin" Tescil İşlemlerine ilişkin 8. maddesinin (d ve e) bentleri gereğince, bu alanda yeni bir sınırlandırma veya parsel ihdası yapıldığında Koruma Bölge Kurulu Müdürlüğüne bilgi verilmesine;

T.C.
KÜLTÜR VE TURİZM BAKANLIĞI
DİYARBAKIR KÜLTÜR VARLIKLARINI
KORUMA BÖLGE KURULU
KARAR

Toplantı Tarihi ve No :28.11.2022-372
Karar Tarihi ve No :28.11.2022-9673
Dosya No :21.01.428

Toplantı Yeri
DİYARBAKIR


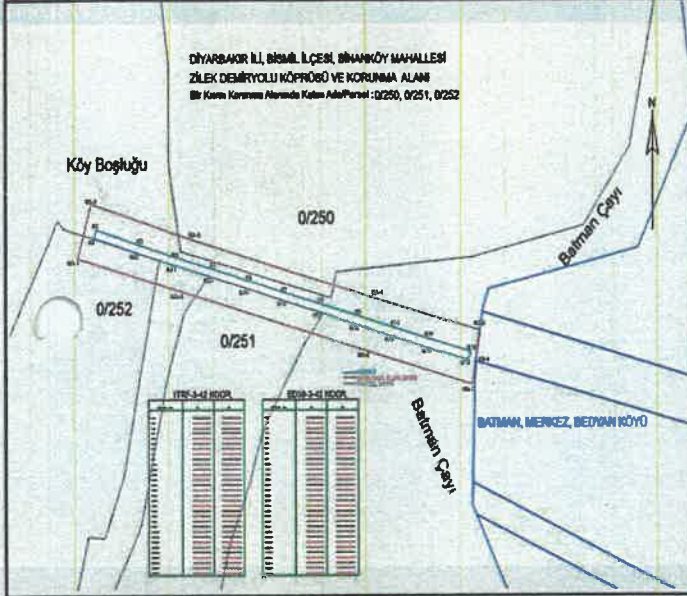
-II-

-Köprü ile korunma alanı sınırları içerisinde yapılacak olan her türlü fiziki ve inşâ (ifraz, tevhit, imar uygulaması dâhil) uygulama öncesinde Koruma Bölge Kurulundan izin alınması gerektiğine,
-Mevcut haliyle onarım ihtiyacı bulunan köprünün kapsamlı onarımına temel oluşturacak rölöve, restitüsyon ve restorasyon projelerinin ilgili idarelerce hazırlanarak Koruma Bölge Kuruluna iletilmesine karar verildi.

AVRUPA KONSEYİ	DOĞAL VE KÜLTÜREL VARLIKLARI KORUMA ENVANTERİ (D.K.V.K.E)		ENVANTER NO:
T Ü R K İ Y E	KÜLTÜR VARLIKLARI VE MÜZELER GENEL MÜDÜRLÜĞÜ	ANIT	HARİTA NO:
İLİ: DİYARBAKIR	İLÇESİ: BİSMİL	MAHALLE/MEVKİ: SINANKÖY MAH.	KORUMA DEREJESİ
SOKAK VE KAPI NO:		KADASTRO: PAFTA: ADA: PARSEL:	ANITSAL 1 2 3 ÇEVRESEL 1 2 3
ADI : ZİLEK DEMİR YOLU KÖPRÜSÜ	YAPTIRAN:	YAPAN:	MİMARİ ÇAĞI:
	YAPIM TARİHİ:1939-1944	KİTABE:	VAKFİYE:

GENEL TANIM: Köprü Batman Çayı üzerinde, doğu ve batı doğrultusunda uzanan, oldukça büyük tutulmuş sağlam ve sollu yuvarlak kemerlerden oluşan köprü toplam on adet gözden oluşmaktadır.

KORUNMUŞLUK DURUMU: İYİ	TAŞIYICI YAPI: İYİ	CEPHE DURUMU: İYİ	ÖRTÜ DURUMU: YOK	İÇ YAPI DURUMU: YOK	BEZEME DURUMU: YOK	RUTUBET DURUMU: İYİ
-------------------------	--------------------	-------------------	------------------	---------------------	--------------------	---------------------



GÖZLEMLER: "Korunması Gerekli Taşınmaz Kültür Varlığı" özelliği göstermektedir.

BUGÜNKÜ SAHİBİ:	BAKIMINDAN SORUMLU OLAN:
YAPILAN ONARIMLAR:	




AYRINTILI TANITIM: Bir kısmı, Diyarbakır İli, Bismil İlçesi, Sinanköy Mahallesi, bir kısmı da Batman İli, Merkez, Bedyan Köyü sınırları dahilinde bulunan, Zilek Demir Yolu Köprüsü Batman Çayı üzerinde yer almaktadır. Köprü, Almanlar tarafından 1939-1944 yılları arasında yapılmıştır. Köprü'nün yaklaşık olarak uzunluğu 550 m. genişliği ise 7,5 m.'dir. Doğu ve batı doğrultusunda uzanan, oldukça büyük tutulmuş sağlam ve sollu yuvarlak kemerlerden oluşan köprü toplam on adet gözden oluşmaktadır. Her bir köprü gözünün sağında ve solunda yedi adet kemerler farklı boylardaki on'ar adet dikey kolonlarla desteklenmiş ve kemerler üstte de yedi adet çapraz kirişlerle birbirine bağlanmıştır. Kemerlerin beton kalınlığı yaklaşık 1 m.'dir. Köprü'nün alt tarafı da beton kirişlerle güçlendirilmiştir. Köprü'nün mensap tarafında yaklaşık 1,5 m. genişliğinde ve demir korkuluğu olan yaya yürüyüş yolu bulunmaktadır. Köprü'nün menba tarafında ise kemerler arasında yer alan demir korkuluklar sökülmüştür. Köprü'nün ayaklarını akıntıda korumak amacıyla, köprü ayağından bağımsız olarak yapılan sekizgen biçiminde sel yarıklar yer almaktadır. Ayak kısımlarında yer alan sel yarıkların birkaç tanesi toprak altında kalmıştır. Köprü'nün menba tarafında dışa doğru çıkıntı yapan beş adet saçak bulunmaktadır. Kemer açıklıklarında yer alan dikey kolonlarda çatlaklar ve malzeme kayıpları mevcuttur. Malzeme kayıplarının olduğu kısımlarda ortaya çıkan demirlerde paslanma ve paslanmaya bağlı çürümelere mevcuttur. Zilek Demir Yolu Köprüsü, İhsu Baraj Havzası içerisinde kalmaktadır. Köprü'nün yaklaşık olarak 150 m. güneyinde yeni demir yolu köprüsünün yapılmasıyla Zilek Demir Yolu Köprüsü'nde yer alan demir raylar kaldırılmış olup köprü kullanım dışı kalmıştır.

TEKNİK BİLGİLER:	ISITMA SİSTEMİ:	
	KANALİZASYON:	
	SU:	
	ELEKTRİK:	
ÖZGÜN KULLANIMI: Köprü		
BUGÜNKÜ KULLANIMI: Köprü		
ÖNERİLEN KULLANIMI: Köprü		
HAZIRLAYANLAR:		
Erdal DEMİR (Uzman)		
Ahmet DEMİR (Arkeolog)		
KONTROL EDEN:		
Mehriban KARAASLAN		
Bölge Kurulu Müdürü		

YAYIN DİZİNİ :	EKLER:
1-	RAPOR
2-	FOTOĞRAF
3-	RÖLEVE PROJESİ
4-	RESTORASYON PROJESİ
	HARİTA
	KROKİ
	KİTABE
	VAKFİYE

TESCİL KARAR NO :	
KARAR TARİHİ :	
REVİZYON:	

T.C.
Diyarbakır Kültür Varlıklarını
Koruma Bölge Kurulunun
28.11.2022 tarih ve 9673
Sayılı Karar Eki dir.



DİYARBAKIR İL BİSMİL İLÇESİ, SİNANKÖY MAHALİ
ZİLEK DEMİRYOLU KÖPRÜSÜ VE KORUNMA ALANI
Bir Kısmı Korunma Alanında Kalan Ada/Parsel : 0/250, 0/251, 0/252

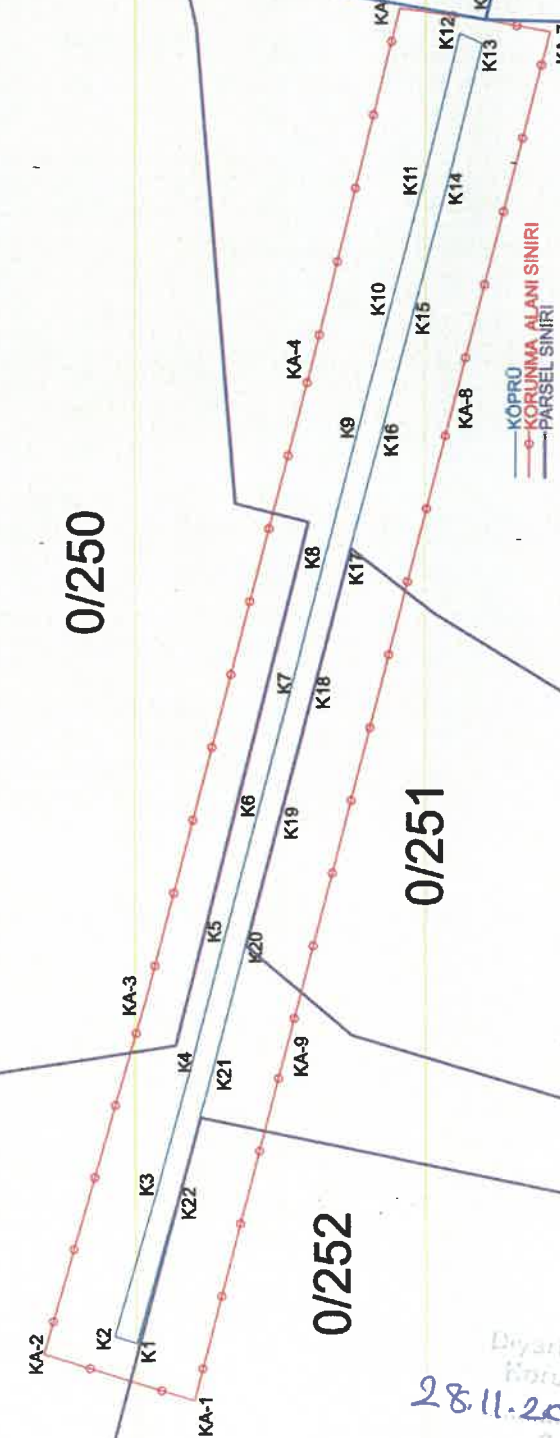


Köy Boşluğu

0/250

0/251

0/252



ED50-3-42 KOOR.

No	Y	X
K1	411393.060	4189274.053
K2	411396.390	4189282.857
K3	411455.643	4189288.013
K4	411504.243	4189293.865
K5	411554.219	4189240.213
K6	411604.017	4189227.302
K7	411654.000	4189214.393
K8	411702.735	4189189.066
K9	411753.215	4189176.004
K10	411803.074	4189153.033
K11	411850.966	4189141.215
K12	411907.267	4189154.494
K13	411963.317	4189167.774
K14	412018.801	4189180.075
K15	412074.285	4189193.373
K16	412129.769	4189206.671
K17	412185.253	4189219.969
K18	412240.737	4189233.267
K19	412296.221	4189246.565
K20	412351.705	4189259.863
KA-1	411371.072	4189251.858
KA-2	411389.384	4189271.194
KA-3	411407.696	4189290.530
KA-4	411426.008	4189309.866
KA-5	411444.320	4189329.202
KA-6	411462.632	4189348.538
KA-7	411480.944	4189367.874
KA-8	411499.256	4189387.210
KA-9	411517.568	4189406.546

ITRF-3-42 KOOR.

No	Y	X
K1	411398.017	4189063.526
K2	411388.747	4189102.332
K3	411448.000	4189085.486
K4	411498.690	4189072.440
K5	411548.578	4189059.086
K6	411598.466	4189046.732
K7	411648.354	4189034.378
K8	411698.242	4189022.024
K9	411748.130	4189008.532
K10	411798.018	4189000.480
K11	411847.906	4188983.099
K12	411897.794	4188966.509
K13	411947.682	4188950.891
K14	411997.570	4188933.273
K15	412047.458	4188916.655
K16	412097.346	4188899.037
K17	412147.234	4188882.419
K18	412197.122	4188865.801
K19	412247.010	4188849.183
K20	412296.898	4188833.565
KA-1	411543.824	4189051.471
KA-2	411604.320	4189064.790
KA-3	411664.816	4189078.109
KA-4	411725.312	4189091.428
KA-5	411785.808	4189104.747
KA-6	411846.304	4189118.066
KA-7	411906.800	4189131.385
KA-8	411967.296	4189144.704
KA-9	412027.792	4189158.023

BATMAN, MERKEZ, BEDYAN KÖYÜ

Mehmet ÖZKAYA
Harita Mühendisi

Batman Çayı

T.C.
Diyarbakir Kültür Varlıklarını
Koruma Bölge Kurulunun
28.11.2022 tarih ve 9673
Sayılı Karar Eki dir.