

T.C.
KÜLTÜR VE TURİZM BAKANLIĞI
DIYARBAKIR KÜLTÜR VARLIKLARINI
KORUMA BÖLGE KURULU
KARAR

Toplantı Tarihi ve No :28.11.2022-372
Karar Tarihi ve No :28.11.2022-9679
Dosya No :21.07.284

Toplantı Yeri
DIYARBAKIR

Diyarbakır İli, Ergani İlçesi, Caferan Mahallesi, Kent Ormanı Mevkii'nde bulunan, herhangi bir sit alanında kalmayan, Maliye Hazinesine ait tapunun 119 ada 5 nolu parselinde kayıtlı "Caferan Kaya Mezarı'nın" tescil konusunun 2863 sayılı Kanun kapsamında değerlendirilmesi talebine ilişkin; Diyarbakır Kültür Varlıklarını Koruma Bölge Kurulu Müdürlüğü'nün 05.09.2022 tarih ve 1586130 sayılı uzman raporu, Diyarbakır Kültür Varlıklarını Koruma Bölge Kurulu Müdürlüğü'nün 13.09.2022 tarih ve 2910357 sayılı yazısı ile istenen kadastro bilgilerinin iletildiği, Diyarbakır Kadastro Müdürlüğü'nün 19.09.2022 tarih ve 6193011 sayılı yazısı ve eki ile tescile yönelik kurum görüşlerinin istendiği Koruma Bölge Kurulu Müdürlüğü'nün 16.09.2022 tarih ve 2922422 sayılı yazısı; Enerji ve Tabii Kaynaklar Bakanlığı Maden ve Petrol İşleri Genel Müdürlüğü'nün 21.09.2022 gün ve 2022338871 sayılı yazı ve eki, Karayolları 9. Bölge Müdürlüğü'nün 26.09.2022 gün ve 942792 sayılı yazısı, Diyarbakır Büyükşehir Belediye Başkanlığı'nın 06.10.2022 gün ve 90748 sayılı yazısı, Ergani Belediye Başkanlığı'nın 10.10.2022 gün ve 6232 sayılı yazısı, Enerji ve Tabii Kaynaklar Bakanlığı Strateji Geliştirme Başkanlığı'nın 11.10.2022 gün ve 147321 sayılı görüş yazıları okundu. Ekleri (rapor, fotoğraf vb.) ve konuya ilişkin bilgi, belgeler incelendi. Yapılan görüşmeler sonunda;

Diyarbakır İli, Ergani İlçesi, Caferan Mahallesi, Kent Ormanı Mevkii'nde bulunan, herhangi bir sit alanında kalmayan, Maliye Hazinesine ait tapunun 119 ada 5 nolu parselinde kayıtlı "Caferan Kaya Mezarı'nın", 2863 sayılı Kanunun 6. maddesi ile Korunması Gerekli Taşınmaz Kültür Varlıklarının ve Sitlerin Tespit ve Tescili Hakkında Yönetmelik'in 4. Maddesinde belirtilen "Korunması Gerekli Taşınmaz Kültür Varlığı" niteliklerini gösterdiğinden, anılan Kanunun 7. maddesi kapsamında "Korunması Gerekli Taşınmaz Kültür Varlığı" olarak tesciline, yapı grubunun I. (birinci) grup yapı olarak belirlenmesine, hazırlanan tescil fişinin uygun olduğuna;

2863 sayılı Kanunun 8. Maddesi kapsamında, 119 ada 5 nolu parselindeki "Caferan Kaya Mezarı'nın" korunma alanı sınırlarının ekli koordinatlı krokide işaretlendiği şekilde belirlenmesine;

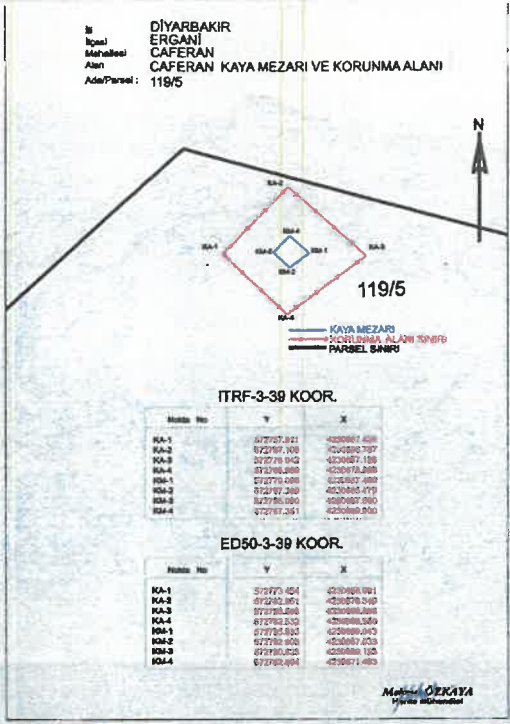
13.03.2012 tarih ve 28232 sayılı Resmi Gazetede yayımlanarak yürürlüğe giren "Korunması Gerekli Taşınmaz Kültür Varlıklarının ve Sitlerin Tespit ve Tescili Hakkında Yönetmelik" gereği, ilgili Tapu Müdürlüğünce 119 ada 5 nolu parselin tapu kütüğünün beyanlar hanesine "Bir Kısmı Korunması Gerekli Taşınmaz Kültür Varlığı ve Korunma Alanıdır" şerhinin ifade edildiği şekilde konulmasına ve bu işleme ait bilgi-belgelerin Koruma Bölge Kurulu Müdürlüğüne iletilmesine;

Tescilli "Caferan Kaya Mezarı" ile korunma alanı sınırları içerisinde yapılacak olan her türlü fiziki ve inşai (ifraz, tevhit, yeni parsel ihdası, imar uygulaması dâhil) uygulama öncesinde Koruma Bölge Kurulundan izin alınması gerektiğine karar verildi.

T Ü R K İ Y E		(D.K.V.K.E)	KÜLTÜR VARLIKLARI VE MÜZELER GENEL MÜDÜRLÜĞÜ		ANIT	HARİTA NO:			
İli: Diyarbakır	İLÇESİ: Ergani	MAHALLE/MEVKİ: Caferan			KORUMA DERECESESİ	ANITSAL	1	2	3
SOKAK VE KAPI NO:		KAD. :PAFTA: ADA: 119 - PARSEL: 5				ÇEVRESEL	1	2	3
ADI: CAFERAN KAYA MEZARI	YAPTIRAN:	YAPAN:	MİMARİ ÇAĞI:						
	YAPIM TARİHİ:	KİTABE:	VAKFIYE:						

GENEL TANIM:

KORUNMUŞLUK DURUMU: kötü	TAŞIYICI YAPI: orta	CEPHE DURUMU: orta	ÖRTÜ DURUMU: kötü	İÇ YAPI DURUMU: kötü	BEZEME DURUMU: -	RUTUBET DURUMU: -
--------------------------	---------------------	--------------------	-------------------	----------------------	------------------	-------------------



GÖZLEMLER: Korunması gerekli taşınmaz kültür varlığı özelliği göstermektedir.

BUGÜNKÜ SAHİBİ:

BAKIMINDAN SORUMLU OLAN:

YAPILAN ONARIMLAR:

AYRINTILI TANITIM: Diyarbakır-Ergani yolunun hemen üstünde Cefaran Mahallesi sınırlarında yer alan kaya mezarının girişi güneye bakmakta olup tek gözlüdür. İçinde iki klinesi vardır. Derin olan kaya mezarının içi molozla doludur. Derinliği bu nedenle ölçülememiştir. Tahmini zemin ve tavan yüksekliği 2 m kadardır. Giriş kısmı oldukça tahrip olmuştur ve molozla doludur. Parsel bilgilerinden söz konusu kaya mezarın Cefaran mahallesi sınırlarında 119 ada 5 nolu parselde yer almaktadır. Kalker Ocağı ve Kırmaleme Tesisinin karşısında yer alan kaya mezarı ocak sahası sınırları içinde kalmamaktadır.

TEKNİK BİLGİLER:	ISITMA SİSTEMİ:	
	KANALİZASYON:	
	SU:	
	ELEKTRİK:	

ÖZGÜN KULLANIMI: Kaya Mezarı

BUGÜNKÜ KULLANIMI: Kullanılmıyor

ÖNERİLEN KULLANIMI:

HAZIRLAYANLAR:
Melahat DAĞLI ŞİPAN
Arkeolog

Mehmet ÖZKAYA
Harita Mühendisi
05.09.2022

KONTROL EDEN:

Zeynep K. SAYLIK
Bölge Kurulu Müdürü v.

YAYIN DİZİNİ:

EKLER:

RAPOR	X
FOTOĞRAF	X
RÖLÖVE PROJESİ	
RESTORASYON PROJESİ	
HARİTA	X
KROKİ	X
KİTABE	
VAKFIYE	

TESHİR


KARAR NO:

KARAR TARİHİ:

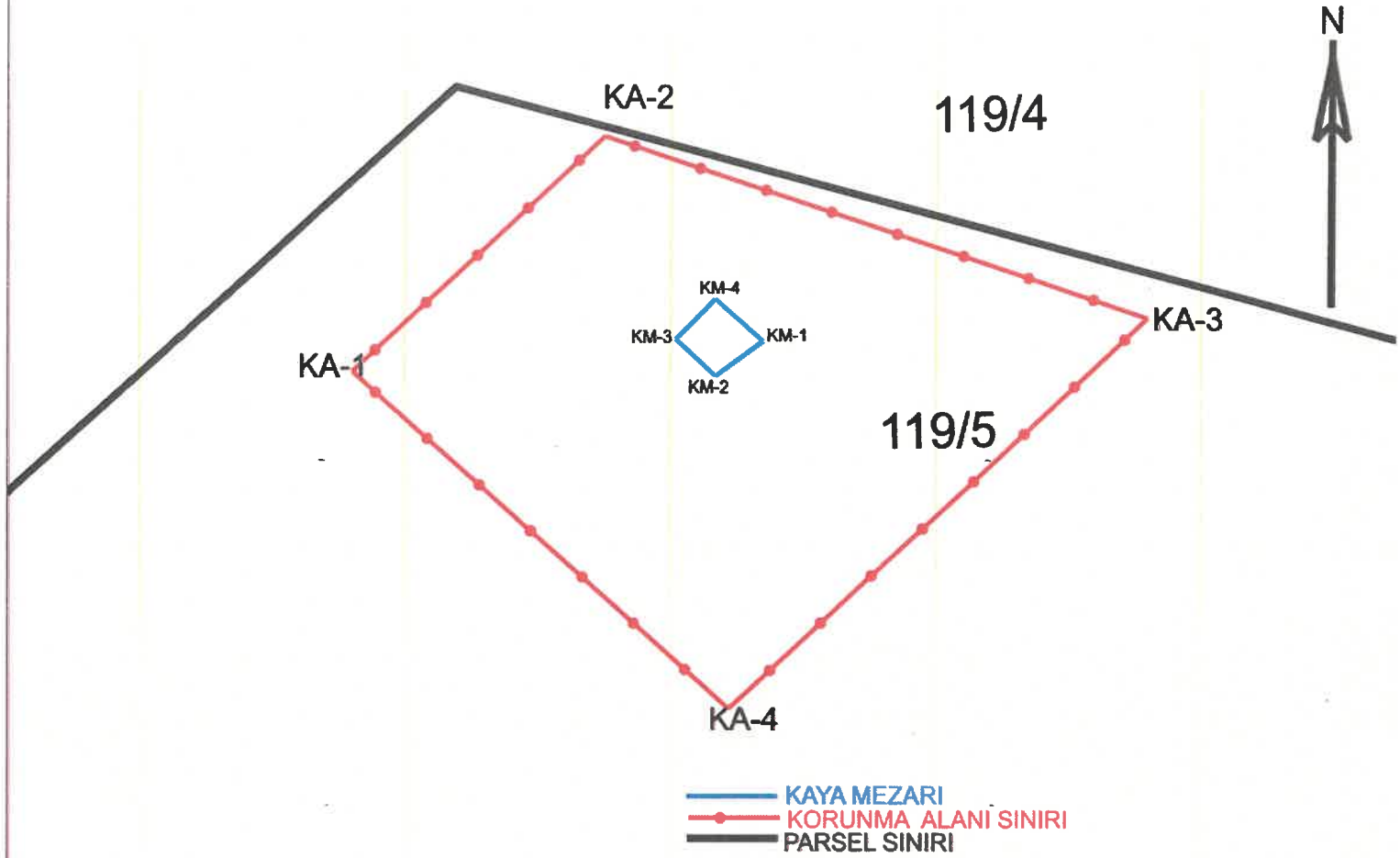
REVİZYON:

T.C.
Diyarbakır Kültür Varlıklarını
Koruma Bölge Kurulunun
28.11.2022 tarih ve 9679
Sayılı Karar Ekidir.

Handwritten signature and date: 28.11.2022



İli DIYARBAKIR
İlçesi ERGANİ
Mahallesi CAFERAN
Alan CAFERAN KAYA MEZARI VE KORUNMA ALANI
Ada/Parsel : 119/5



ITRF-3-39 KOOR.

Nokta No	Y	X
KA-1	572746.329	4230685.741
KA-2	572760.846	4230699.266
KA-3	572792.276	4230688.789
KA-4	572768.090	4230666.275
KM-1	572770.090	4230687.480
KM-2	572767.360	4230685.470
KM-3	572765.080	4230687.590
KM-4	572767.351	4230689.900



T.C.

Diyarbakır Kültür Varlıklarını

Koruma Bölge Kurulunun

28.11.2022 tarih ve 9679

Sayı Karar Eki dir.

ED50-3-39 KOOR.

Nokta No	Y	X
KA-1	572761.872	4230867.304
KA-2	572776.390	4230880.828
KA-3	572807.820	4230870.351
KA-4	572783.633	4230847.837
KM-1	572785.633	4230869.043
KM-2	572782.903	4230867.033
KM-3	572780.623	4230869.153
KM-4	572782.894	4230871.463

Mehmet ÖZKAYA
Harita Mühendisi

[Handwritten signature]

[Handwritten signature]