

T.C.
KÜLTÜR ve TURİZM BAKANLIĞI
KÜTAHYA KÜLTÜR VARLIKLARINI KORUMA BÖLGE KURULU
KARAR

Toplantı Tarihi ve No : 28.09.2022-391
Karar Tarihi ve No : 28.09.2022-6963

64.02/97
Toplantı Yeri
KÜTAHYA

Uşak ili, Eşme ilçesi, Cumhuriyet Mahallesi sınırları içerisinde yer alan Kemerköy Arkeolojik Yerleşiminin tescil edilmesine ilişkin; Uşak İl Kültür ve Turizm Müdürlüğü'nün 20.01.2022 tarih ve 2127866 sayılı yazısı, alana ilişkin kadastr haritasının istendiği Kütahya Kültür Varlıklarını Koruma Bölge Kurulu Müdürlüğü'nün 26.07.2022 tarih ve 2736144 sayılı yazısı, faaliyetleri etkilenen kurumlardan kurum görüşlerinin bildirilmesinin istendiği Kütahya Kültür Varlıklarını Koruma Bölge Kurulu Müdürlüğü'nün 26.07.2022 tarih ve 2736207 sayılı yazısı, istenen kurum görüşlerinin iletildiği; Enerji ve Tabii Kaynaklar Bakanlığı, Maden ve Petrol İşleri Genel Müdürlüğü'nün 17.06.2022 tarih ve 2022178261 sayılı yazısı, Karayolları Genel Müdürlüğü, 2. Bölge Müdürlüğü'nün 07.06.2022 tarih ve 840992 sayılı yazısı, Uşak Valiliği Kadastr Müdürlüğü'nün ve 5303591 sayılı yazısı, Tarım ve Orman Bakanlığı 5. Bölge Müdürlüğü'nün 6614396 sayılı yazısı, DSİ 2.Bölge Müdürlüğü'nün 2536674 sayılı yazısı, Uşak Valiliği Çevre, Şehircilik ve İklim Değişikliği İl Müdürlüğü'nün 3843162 sayılı yazısı ile Kütahya Kültür Varlıklarını Koruma Bölge Kurulu Müdürlüğü uzmanlarınca hazırlanan Müdürlük evrakına 23.09.2022 tarih ve 1623146 sayı ile kayıtlı rapor okundu, ekleri ve işlem dosyası incelendi, yapılan görüşmeler sonucunda;

Uşak ili, Eşme ilçesi, Cumhuriyet Mahallesi sınırları içerisinde yer alan Kemerköy Arkeolojik Yerleşiminin Uşak Müze Müdürlüğü'nün 17.01.2022 tarihli uzman raporu ve Kütahya Kültür Varlıklarını Koruma Bölge Kurulu Müdürlüğü uzmanlarınca hazırlanan 25.07.2022 sayılı uzman raporu doğrultusunda 1. Derece Arkeolojik Sit olarak tescil edilmesine; alana yönelik hazırlanan tescil fişi, 1/25000 ölçekli harita ile kadastr paftasının onaylanmasına ve sit sınırları içerisinde Kültür Varlıklarını Koruma Yüksek Kurulu'nun 05.11.1999 tarih ve 658 sayılı ilke kararının geçerli olduğuna, karar verildi.

AVRUPA KONSEYİ	DOĞAL ve KÜLTÜREL VARLIKLARI KORUMA ENVANTERİ D.K.V.K.E	SİT	ENVANTER NO:
TÜRKİYE	KÜLTÜR VARLIKLARI VE MÜZELER GENEL MÜDÜRLÜĞÜ		HARİTA NO:
İLİ: Uşak	İLÇESİ: Eşme	MAHALLE,KÖY VEYA MEVKİİ: Cumhuriyet Mahallesi	KADASTRO: PAFTA: ADA: PARSEL:

ADI: Kemerköy Arkeolojik Yerleşimi

GENEL TANIMI: Kemerköy Arkeolojik Yerleşimi, Uşak ili, Eşme ilçesi, Cumhuriyet mahallesi sınırları içerisinde, Kemerköyün güneydoğusunda yer almaktadır. Söz konusu sit sınırları içerisinde 196 ada 13 parsel üzerinde kullanım amacı tam olarak anlaşılabilen bir adet kemer bulunmaktadır. Kemer etrafında bulunan parseller üzerinde ise bol miktarda Roma Dönemine ait olduğu düşünülen PT seramik ve kiremit parçaları bulunmaktadır.

ŞİMDİKİ TEHLİKELER: Kaçak kazı ve doğal tahribata açık

KORUMA DERECE: 1. Derece Arkeolojik Sit

ŞİMDİKİ DURUM:

SİT POTANSİYELİ: 1. Derece Arkeolojik Sit

HAZIRLAYANLAR: 20.09.2022

Oğuzhan PEKŞEN
Arkeolog

Cem PALA
Arkeolog

ŞİMDİKİ KORUMA: Korumasız

KONTROL EDEN:

Mehmet Ali KARAKAYA
Müdür V.

ÖNERİLEN KORUMA: Jandarma ve Cumhuriyet Mahallesi Muhtarlığı

KURUL KARARLARI NO:

YAYIN DİZİSİ:

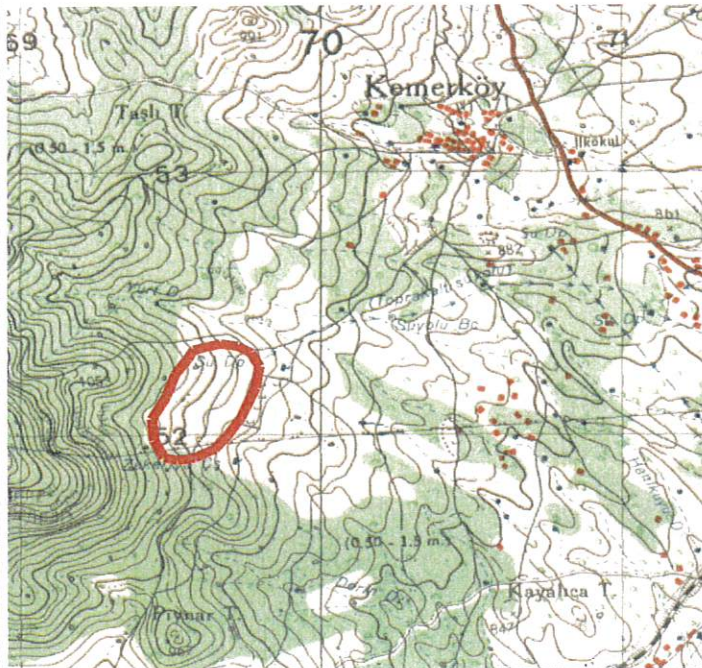
/ / 2022



GÖZLEMLER:

REVİZYON:

KURUL KARARI:28.09.2022 / 6963

HARİTALAR, FOTOĞRAFLAR:





T.C.
KÜLTÜR VE TURİZM BAKANLIĞI
Kütahya Kültür Varlıklarını
Koruma Bölge Kurulu Müdürlüğü

KÜTAHYA KÜLTÜR VARLIKLARINI
KORUMA BÖLGE KURULU MÜDÜRLÜĞÜ
28/09/2022 TARİH VE 6963
SAYILI KARAR EKİDİR .

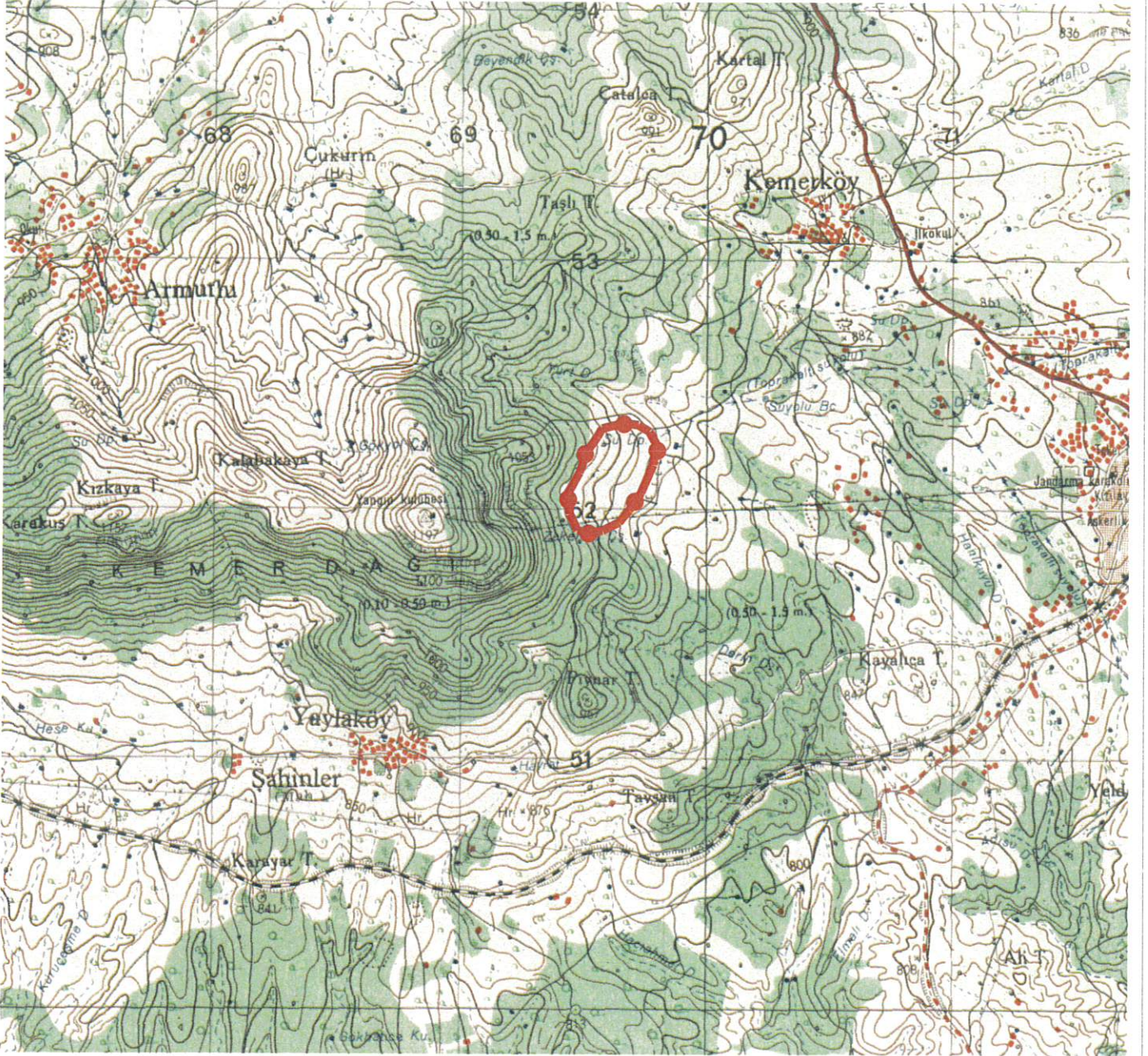
Oğuzhan PEKŞEN
Arkeolog

ASLI GİBİDİR

Mehmet-Ali KARAKAYA
Müdür V.

UŞAK İLİ, EŞME İLÇESİ, CUMHURİYET MAHALLESİ
KEMERKÖY ARKEOLOJİK YERLEŞİMİ
I.DERECE ARKEOLOJİK SİT

K
1/25000



Pafta Adı:L21-B2
Alan:106592.00 m²
:I.Derece Arkeolojik Sit

UTM 6 derecelik dilime esas Avrupa 1950 (ED-50)
datumu koordinat değerleri

UTM 3 derecelik dilime esas Avrupa 1950 (ED-50)
datumu koordinat değerleri

Nokta No	Y	X
1	669665.000	4252345.000
2	669724.000	4252337.000
3	669769.000	4252311.000
4	669797.000	4252260.000
5	669784.000	4252178.000
6	669735.000	4252066.000
7	669686.000	4251995.000
8	669645.000	4251947.000
9	669577.000	4251914.000
10	669519.000	4251905.000
11	669475.000	4251915.000
12	669444.000	4251980.000
13	669435.000	4252061.000
14	669483.000	4252146.000
15	669514.000	4252231.000
16	669555.000	4252289.000
17	669575.000	4252323.000

Nokta No	Y	X
1	407662.127	4252787.658
2	407720.844	4252777.742
3	407764.981	4252750.288
4	407791.312	4252698.396
5	407775.649	4252616.850
6	407723.025	4252506.486
7	407671.734	4252437.107
8	407629.188	4252390.459
9	407560.140	4252359.683
10	407501.869	4252352.573
11	407458.211	4252364.001
12	407429.337	4252429.985
13	407422.975	4252511.247
14	407473.722	4252594.653
15	407507.475	4252678.613
16	407550.347	4252735.257
17	407571.445	4252768.594

T.C
KÜLTÜR VE TURİZM BAKANLIĞI
Kütahya Kültür Varlıklarını
Koruma Bölge Kurulu Müdürlüğü

KÜTAHYA
KÜLTÜR VARLIKLARINI KORUMA
BÖLGE KURULU MÜDÜRLÜĞÜ
28/09/2022 TARİH VE 6963
SAYILI KARAR EKİDİR

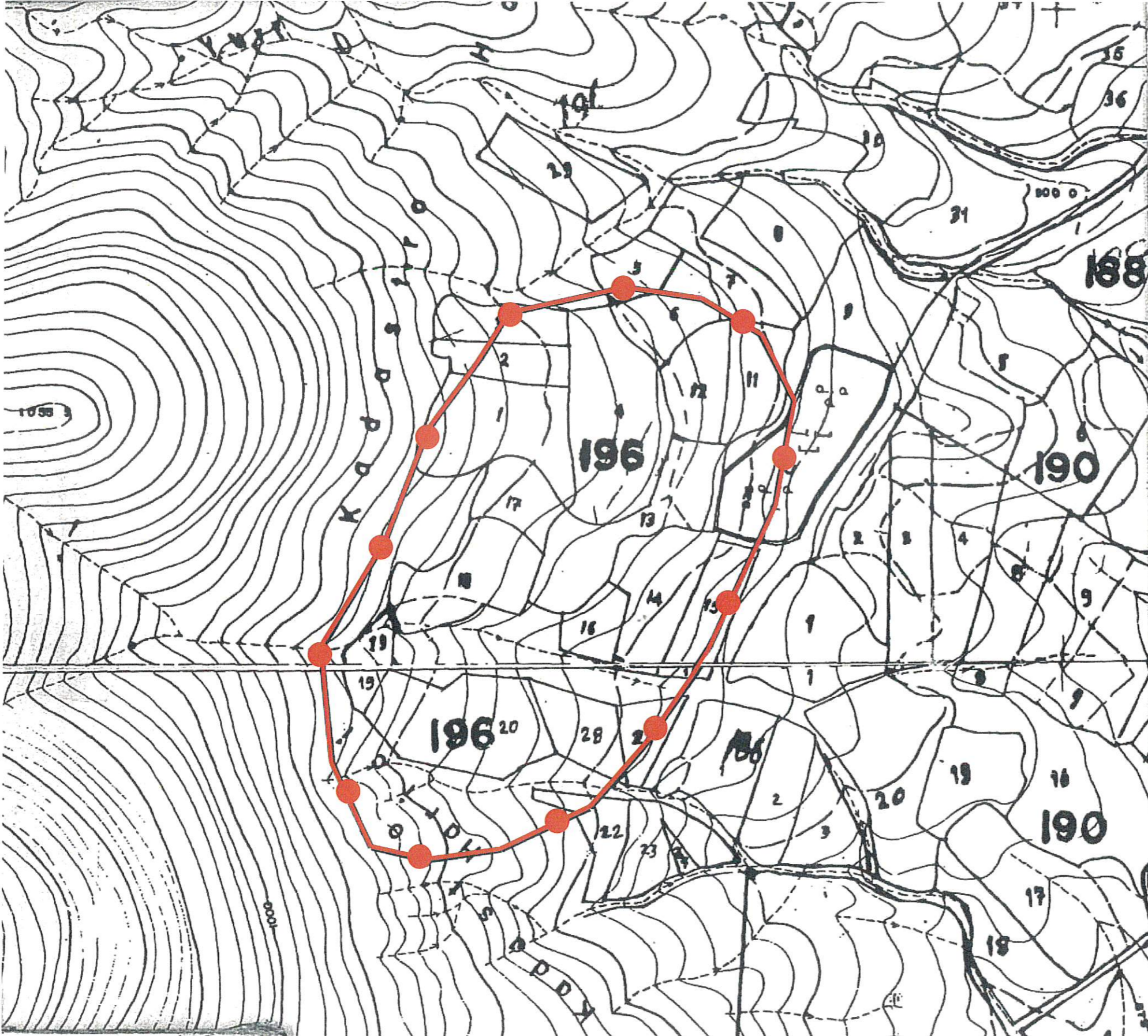
Oğuzhan PEKŞEN
Arkeolog
Mehmet Ali KARAKAYA
Müdür V.

UŞAK İLİ, EŞME İLÇESİ, CUMHURİYET MAHALLESİ
KEMERKÖY ARKEOLOJİK YERLEŞİMİ
I.DERECE ARKEOLOJİK SİT

Alan:106592.00 m²
:I.Derece Arkeolojik Sit

UTM 3 derecelik dilime esas Avrupa 1950 (ED-50)
datumu koordinat değerleri

Nokta No	Y	X
1	407662.127	4252787.658
2	407720.844	4252777.742
3	407764.981	4252750.288
4	407791.312	4252698.396
5	407775.649	4252616.850
6	407723.025	4252506.486
7	407671.734	4252437.107
8	407629.188	4252390.459
9	407560.140	4252359.683
10	407501.869	4252352.573
11	407458.211	4252364.001
12	407429.337	4252429.985
13	407422.975	4252511.247
14	407473.722	4252594.653
15	407507.475	4252678.613
16	407550.347	4252735.257
17	407571.445	4252768.594



T.C
KÜLTÜR VE TURİZM BAKANLIĞI
Kütahya Kültür Varlıklarını
Koruma Bölge Kurulu Müdürlüğü

KÜTAHYA
KÜLTÜR VARLIKLARINI KORUMA
BÖLGE KURULU MÜDÜRLÜĞÜ
28/09/2022 TARİH VE 6963
SAYILI KARAR EKİDİR

ASLI GİBİDİR

Oğuzhan PEKŞEN
Arkeolog

Mehmet Ali KARAKAYA
Müdür V.

KÜTAHYA KÜLTÜR VARLIKLARINI KORUMA BÖLGE KURULU'NUN 28/09/2022 TARİH VE 6963 SAYILI KARARI İLE TESCİLLENEN İDERECE ARKEOLOJİK SİT İÇERİSİNDE KALAN PARSELLERİN LİSTESİ

SIRA NO	İLİ	İLÇESİ	MAH.	PAFTA	ADA	PARSEL	PARSELİN ŞERH KONULACAK KISMI
1	Uşak	Eşme	Cumhuriyet	L21-B2	196	1	Büyük Bir Kısım
2	Uşak	Eşme	Cumhuriyet	L21-B2	196	2	Büyük Bir Kısım
3	Uşak	Eşme	Cumhuriyet	L21-B2	196	3	Bir Kısım
4	Uşak	Eşme	Cumhuriyet	L21-B2	196	4	Tamamı
5	Uşak	Eşme	Cumhuriyet	L21-B2	196	5	Bir Kısım
6	Uşak	Eşme	Cumhuriyet	L21-B2	196	6	Büyük Bir Kısım
7	Uşak	Eşme	Cumhuriyet	L21-B2	196	7	Bir Kısım
8	Uşak	Eşme	Cumhuriyet	L21-B2	196	9	Bir Kısım
9	Uşak	Eşme	Cumhuriyet	L21-B2	196	10	Bir Kısım
10	Uşak	Eşme	Cumhuriyet	L21-B2	196	11	Büyük Bir Kısım
11	Uşak	Eşme	Cumhuriyet	L21-B2	196	12	Tamamı
12	Uşak	Eşme	Cumhuriyet	L21-B2	196	13	Tamamı
13	Uşak	Eşme	Cumhuriyet	L21-B2	196	14	Tamamı
14	Uşak	Eşme	Cumhuriyet	L21-B2	196	15	Büyük Bir Kısım
15	Uşak	Eşme	Cumhuriyet	L21-B2	196	16	Tamamı
16	Uşak	Eşme	Cumhuriyet	L21-B2	196	17	Tamamı
17	Uşak	Eşme	Cumhuriyet	L21-B2	196	18	Tamamı
18	Uşak	Eşme	Cumhuriyet	L21-B2	196	19	Tamamı
19	Uşak	Eşme	Cumhuriyet	L21-B2	196	20	Tamamı
20	Uşak	Eşme	Cumhuriyet	L21-B2	196	21	Büyük Bir Kısım
21	Uşak	Eşme	Cumhuriyet	L21-B2	196	22	Bir Kısım
22	Uşak	Eşme	Cumhuriyet	L21-B2	196	28	Büyük Bir Kısım

T.C.
KÜLTÜR VE TURİZM BAKANLIĞI
Kütahya Kültür Varlıklarını
Koruma Bölge Kurulu Müdürlüğü

KÜTAHYA
KÜLTÜR VARLIKLARINI KORUMA
BÖLGE KURULU MÜDÜRLÜĞÜ
28/09/2022 TARİH VE 6963
SAYILI KARAR EKİDİR


Oğuzhan PEKŞEN
Arkeolog

