

T.C.
KÜLTÜR ve TURİZM BAKANLIĞI
KÜTAHYA KÜLTÜR VARLIKLARINI KORUMA BÖLGE KURULU
KARAR

Toplantı Tarihi ve No : 28.10.2022-395
Karar Tarihi ve No : 28.10.2022-7033

64.02/126
Toplantı Yeri
KÜTAHYA

Uşak ili, Eşme ilçesi, Balabancı köyü sınırları içerisinde yer alan Balabancı Arkeolojik Yerleşiminin tescil edilmesine ilişkin; Uşak İl Kültür ve Turizm Müdürlüğünün 12.08.2022 tarih ve 2802420 sayılı yazısı, alana ilişkin kadastro haritasının istendiği Kütahya Kültür Varlıklarını Koruma Bölge Kurulu Müdürlüğünün 05.09.2022 tarih ve 2877081 sayılı yazısı, faaliyetleri etkilenen kurumlardan kurum görüşlerinin bildirilmesinin istendiği Kütahya Kültür Varlıklarını Koruma Bölge Kurulu Müdürlüğünün 05.09.2022 tarih ve 2877002 sayılı yazısı, istenen kurum görüşlerinin iletildiği; Uşak Valiliği, Kadastro Müdürlüğünün 6173181 sayılı yazısı, Karayolları Genel Müdürlüğü, 2. Bölge Müdürlüğünün 14.09.2022 tarih ve 931882 sayılı yazısı, DSİ 2. Bölge Müdürlüğünün 2650071 sayılı yazısı, Doğa Koruma ve Milli Parklar Genel Müdürlüğünün 6911459 sayılı yazısı, Uşak Valiliği, Çevre, Şehircilik ve İklim Değişikliği İl Müdürlüğünün 4515509 sayılı yazısı, Uşak İl Özel İdaresi, İmar ve Kentsel İyileştirme Müdürlüğünün 15.09.2022 tarih ve 28159 sayılı yazısı, Enerji ve Tabii Kaynaklar Bakanlığı, Maden ve Petrol İşleri Genel Müdürlüğünün 16.09.2022 tarih ve 2022329579 sayılı yazısı, Kültür ve Turizm Bakanlığı, Yatırım ve İşletmeler Genel Müdürlüğünün 22.09.2022 tarih ve 2934682 sayılı yazısı ile Kütahya Kültür Varlıklarını Koruma Bölge Kurulu Müdürlüğü uzmanlarınca hazırlanan Müdürlük evrakına 24.10.2022 tarih ve 1676662 sayı ile kayıtlı rapor okundu, ekleri ve işlem dosyası incelendi, yapılan görüşmeler sonucunda;

Uşak ili, Eşme ilçesi, Balabancı köyü sınırları içerisinde yer alan Balabancı Arkeolojik Yerleşiminin Uşak Müze Müdürlüğünün 09.08.2022 tarihli uzman raporu ve Kütahya Kültür Varlıklarını Koruma Bölge Kurulu Müdürlüğü uzmanlarınca hazırlanan 05.09.2022 sayılı uzman raporu doğrultusunda 1. Derece Arkeolojik Sit olarak tescil edilmesine; alana yönelik hazırlanan tescil fişi, 1/25000 ölçekli harita, kadastro paftası ile parsellere şerh listesinin onaylanmasına ve sit sınırları içerisinde Kültür Varlıklarını Koruma Yüksek Kurulu'nun 05.11.1999 tarih ve 658 sayılı ilke kararının geçerli olduğuna, karar verildi.

| | | | |
|----------------|--|-----|--------------|
| AVRUPA KONSEYİ | DOĞAL ve KÜLTÜREL VARLIKLARI KORUMA ENVANTERİ D.K.V.K.E | SİT | ENVANTER NO: |
| TÜRKİYE | KÜLTÜR VARLIKLARI VE MÜZELER GENEL MÜDÜRLÜĞÜ | | HARİTA NO: |

| | | | |
|-----------|--------------|--|-------------------------------------|
| İLİ: Uşak | İLÇESİ: Eşme | MAHALLE,KÖY VEYA MEVKİİ: Balabancı Köyü | KADASTRO: PAFTA: ADA: PARSEL: |
|-----------|--------------|--|-------------------------------------|

ADI: Balabancı Arkeolojik Yerleşimi

GENEL TANIMI: Balabancı Arkeolojik Yerleşimi, Uşak ili, Eşme ilçesi, Balabancı köyü sınırları içerisinde, Balabancı köyünün yaklaşık 1.5 km. uzağında yer almaktadır. Bahse konu alanın etrafında bulunan taşınmazlar üzerinde meyve bahçeleri ve mevsimlik tarım için kullanılan araziler bulunmakla birlikte, buluntuların yoğun olduğu 169 ada 5 parsel çevresinden farklı olarak bir tepecik halindedir. 169 ada 5 parselde bulunan bu höyüğe benzer tepecik etrafındaki parsellerde de buluntuların devam ettiği ancak çok yoğun olmadığı gözlemlenmiştir. Ağırlıklı olarak mezar kiremiti diyebileceğimiz buluntuların Roma Döneminde kullanıldığı düşünülmektedir.

ŞİMDİKİ TEHLİKELER: Kaçak kazı ve doğal tahribata açık

KORUMA DERECEŚİ: 1. Derece Arkeolojik Sit

ŞİMDİKİ DURUM:

SİT POTANSİYELİ: 1. Derece Arkeolojik Sit

HAZIRLAYANLAR: 20.10.2022

Oğuzhan PEKŞEN
Arkeolog

Cem PALA
Arkeolog

ŞİMDİKİ KORUMA: Korumasız

KONTROL EDEN:

Mehmet Ali KARAKAYA
Müdür V.

ÖNERİLEN KORUMA: Jandarma ve Cumhuriyet Mahallesi Muhtarlığı

KURUL KARARLARI NO:

YAYIN DİZİSİ:

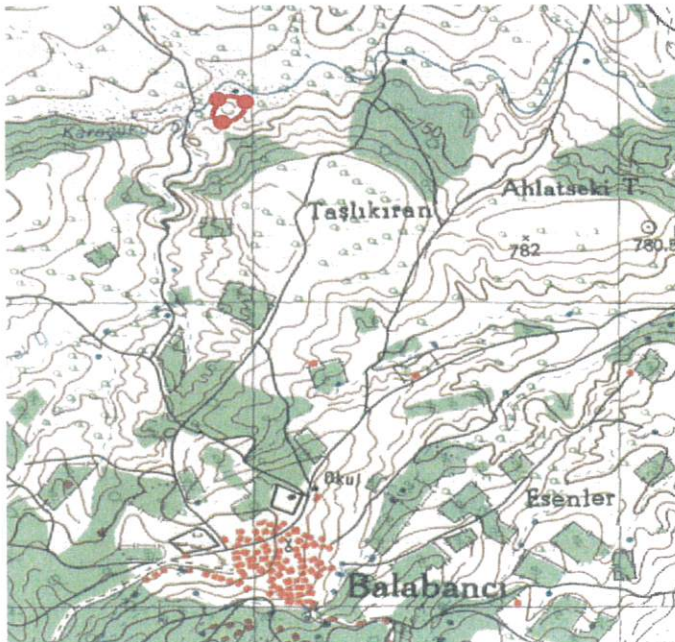
/ / 2022




GÖZLEMLER:

REVİZYON:

KURUL KARARI: 28.10.2022 / 7033

HARİTALAR, FOTOĞRAFLAR:





T.C.
KÜLTÜR VE TURİZM BAKANLIĞI
Kütahya Kültür Varlıklarını
Koruma Bölge Kurulu Müdürlüğü

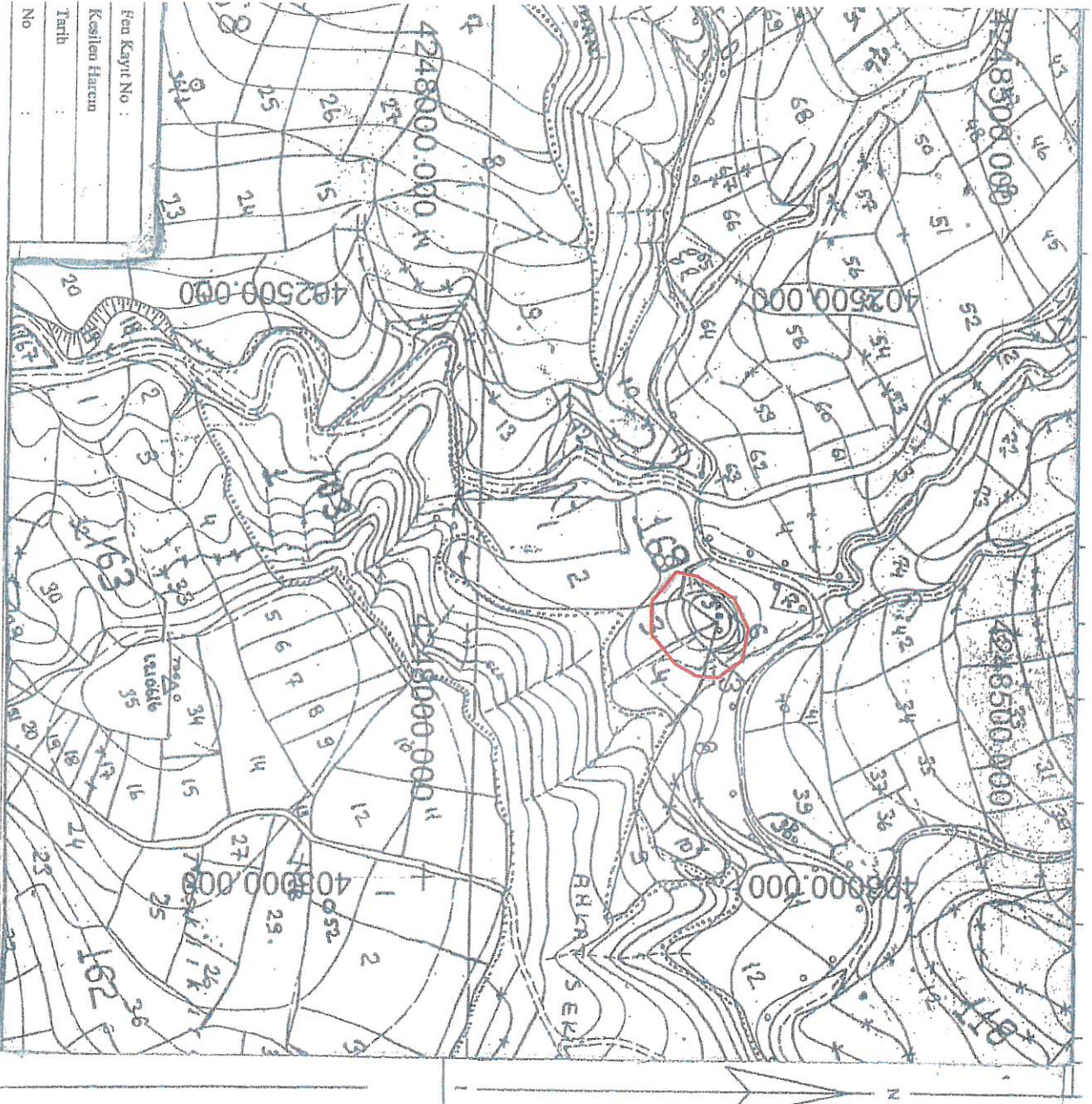
KÜTAHYA KÜLTÜR VARLIKLARINI
KORUMA BÖLGE KURULU MÜDÜRLÜĞÜ
28.10.2022 TARİH VE 7033
SAYILI KARAR EKİDİR .

ASLI GİBİDİR

Oğuzhan PEKŞEN
Arkeolog

Mehmet Ali KARARAYA
Müdür V.

UŞAK, EŞME, BALABANCI KÖYÜ
BALABANCI ARKEOLOJİK YERLEŞİMİ
1. DERECE ARKEOLOJİK SİT



UTM 3 derecelik dilime esas Avrupa 1950 (ED-50)
datumu koordinat değerleri

| Nokta No | Y | X |
|----------|------------|-------------|
| 1 | 402783.221 | 4248280.116 |
| 2 | 402813.016 | 4248273.143 |
| 3 | 402825.427 | 4248254.727 |
| 4 | 402825.744 | 4248233.702 |
| 5 | 402815.130 | 4248215.033 |
| 6 | 402791.520 | 4248196.788 |
| 7 | 402756.467 | 4248195.926 |
| 8 | 402736.027 | 4248213.602 |
| 9 | 402737.384 | 4248224.566 |
| 10 | 402742.805 | 4248237.399 |
| 11 | 402756.775 | 4248266.966 |

1. Derece Arkeolojik Sit

T.C
KÜLTÜR VE TURİZM BAKANLIĞI
Kütahya Kültür Varlıkları
Koruma Bölge Kurulu Müdürlüğü

KUTAHYA
KÜLTÜR VARLIKLARINI KORUMA
BÖLGE KURULU MÜDÜRLÜĞÜ
28/10/2022 TARİH VE 7033
SAYILI KARAR EKİDİR
ASLI GİBİDİR

Oğuzhan PEKŞEN
Arkeolojik
Mühür
Müdür V.
KARAKAYA

KÜTAHYA KÜLTÜR VARLIKLARINI KORUMA BÖLGE KURULU'NUN 28/10/2022 TARİH VE 7033 SAYILI KARARI İLE TESCİLLENEN I.DERECE ARKEOLOJİK SİT İÇERİSİNDE KALAN PARSELLERİNİN LİSTESİ

| SIRA NO | İLİ | İLÇESİ | KÖYÜ | PAFTA | ADA | PARSEL | PARSELİN ŞERH KONULACAK KISMI |
|---------|------|--------|-----------|-------|-----|--------|-------------------------------|
| 1 | Uşak | Eşme | Balabancı | | 169 | 3 | Bir Kısım |
| 2 | Uşak | Eşme | Balabancı | | 169 | 4 | Büyük Bir Kısım |
| 3 | Uşak | Eşme | Balabancı | | 169 | 8 | Bir Kısım |
| 4 | Uşak | Eşme | Balabancı | | 169 | 6 | Bir Kısım |
| 5 | Uşak | Eşme | Balabancı | | 169 | 2 | Bir Kısım |
| 6 | Uşak | Eşme | Balabancı | | 169 | 5 | Büyük Bir Kısım |

T.C.
KÜLTÜR VE TURİZM BAKANLIĞI
Kütahya Kültür Varlıklarını
Koruma Bölge Kurulu Müdürlüğü

KÜTAHYA
KÜLTÜR VARLIKLARINI KORUMA
BÖLGE KURULU MÜDÜRLÜĞÜ
28/10/2022 TARİH VE 7033
SAYILI KARAR EKİDİR

AŞEĞİBİDİR

Oğuzhan PEKŞEN
Arkeolog

Mehmet Ali KARAKAYA
Müdür V.