

T.C.
KÜLTÜR VE TURİZM BAKANLIĞI
ANTALYA KÜLTÜR VARLIKLARINI KORUMA BÖLGE KURULU
KARAR

Toplantı Tarihi ve No.:21.04.2022/377
Karar Tarihi ve No. :21.04.2022/13831

Toplantı Yeri
ANTALYA

Burdur İli, Merkez İlçe, Boğaziçi Köyünde, mülkiyeti Köy Tüzel Kişiliğine ait, 122 ada 10 parselde yer alan eski Caminin tescili ile kadastro harici alanda kalan, Antalya Kültür ve Tabiat Varlıklarını Koruma Bölge Kurulunun 02.05.2008 tarih ve 2352 sayılı kararıyla I. Grup olarak tescil edilen Boğaziçi Köprüsünün koruma alanının belirlenmesine ilişkin Antalya Kültür Varlıklarını Koruma Bölge Kurulunun 24.02.2022 tarih ve 13579 sayılı kararı, Antalya Kültür Varlıklarını Koruma Bölge Kurulu Müdürlüğünün 07.03.2022 tarih ve 2266479 sayılı yazısı, Antalya Vakıflar Bölge Müdürlüğünün 22.03.2022 tarih ve 217722 sayılı yazısı ve ekleri, Burdur İl Özel İdaresi İmar ve Kentsel İyileştirme Müdürlüğünün 25.03.2022 tarih ve 14806 sayılı yazısı, Antalya Kültür Varlıklarını Koruma Bölge Kurulu Müdürlüğünün 11.04.2022 tarih ve 1324829 kayıt numaralı uzman raporu okundu, ekleri ve dosyası incelendi, yapılan görüşmeler sonucunda;

Burdur İli, Merkez İlçe, Boğaziçi Köyünde, mülkiyeti Köy Tüzel Kişiliğine ait, 122 ada 10 parselde yer alan eski Caminin 2863 sayılı Yasanın 3. ve 6. maddelerinde tanımlanan özellikleri taşıdığı,

2863 sayılı Yasanın 7. maddesi ile Korunması Gerekli Taşınmaz Kültür Varlıklarının ve Sitlerin Tespit ve Tescili Hakkında Yönetmeliğin 6. maddesi gereği ilgili Kurumların görüşünün Kurul Müdürlüğüne istendiği, iletilen Vakıflar Bölge Müdürlüğü yazısında yapının 2863 sayılı Yasa kapsamında kaldığının belirtildiği, Burdur İl Özel İdaresinin yazısında olumsuz görüş olmadığını Kurulumuza sunulan bilgi ve belgelerden anlaşıldığına,

Buna göre, Boğaziçi Köyünde, mülkiyeti Köy Tüzel Kişiliğine ait, 122 ada 10 parselde yer alan eski Caminin "Korunması Gerekli Taşınmaz Kültür Varlığı" olarak tescil edilmesine,

Koruma Yüksek Kurulunun 05.11.1999 tarih ve 660 sayılı ilke kararı doğrultusunda yapı grubunun "I. Grup"; koruma alanının ise, Antalya Kültür ve Tabiat Varlıklarını Koruma Bölge Kurulunun 02.05.2008 tarih ve 2352 sayılı kararıyla I. Grup yapı olarak tescil edilen, kadastro harici alandaki Boğaziçi Köprüsünün koruma alanı ile birlikte hazırlanan, kararımız eki 1/2000 ölçekli haritada gösterildiği gibi belirlenmesine,

Koruma Alanlarında tamamen ya da kısmen kalan taşınmazların ilgili Kadaastro Müdürlüğüne Kurul Müdürlüğüne bildirilmesine, bu işlem sonrasında taşınmazların tapu kayıtlarına tamamen ya da kısmen kaldığına dair ilgili şerhlerin konulmasının sağlanmasına,

Koruma alanlarının ve tescilli yapıların planlara işlenerek plan hükümleriyle birlikte Kurulumuza iletilmesine,

2863 sayılı yasanın 8. maddesi uyarınca koruma alanlarında Kurulumuzdan izinsiz herhangi bir inşai ve fiziki uygulamada bulunulmamasına, can ve mal güvenliği açısından gerekli tedbirlerin alınarak tescilli yapıların onarımına yönelik projelerin Kurulumuza iletilmesine,

Tescilli cami bahçesinde yer alan antik dönem taşlarının Müze Müdürlüğüne uygun bulunan bir alana taşınmasına karar verildi.

BAŞKAN
Prof.Dr. Osman ERAVŞAR
İMZA

Üye
Mesut BAYAT
İMZA

Üye
Belgin ŞAHİN
İMZA

Üye
Murat KALEAĞASIOĞLU
Burdur Müze Md.
İMZA



Üye
İlhan KAYMAZ
İMZA

Üye
Bekir Cenap ALTIPARMAK
İMZA

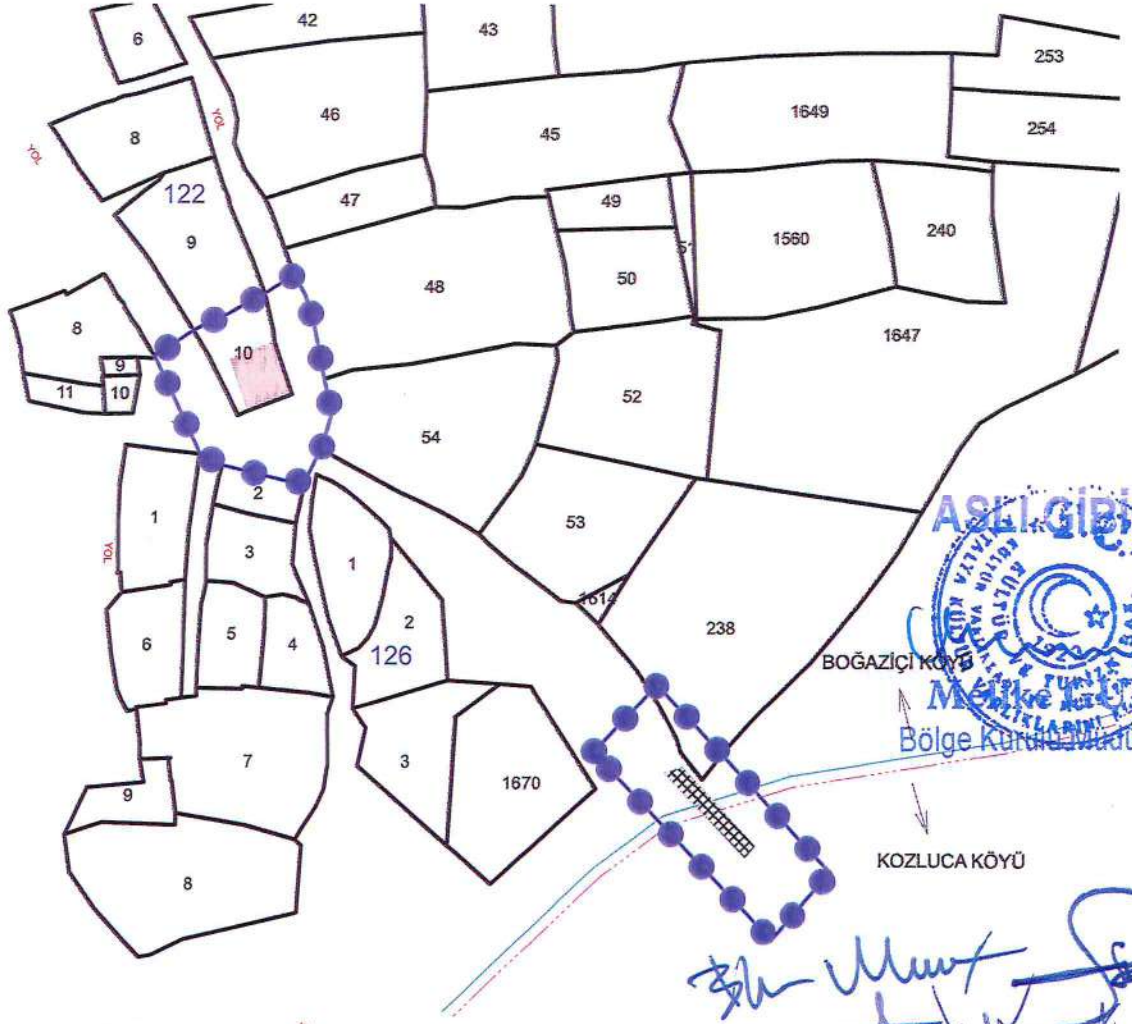
Üye

BAŞKAN YARDIMCISI
Prof.Dr. H.Sabri ALANYALI
İMZA




Üye
İbrahim ÖNER
İMZA

Üye
Şahin TECİK
Burdur Valilik Tem.
İMZA

Üye



BURDUR İLİ, MERKEZ İLÇESİ, BOĞAZIÇI KÖYÜ

CAMI  KORUMA ALANI 
 KÖPRÜ  ÖLÇEK:1/2000

NOT: -CAMİ, BOĞAZIÇI KÖYÜ 122 ADA 10 PARSELEDE KALMAKTADIR.
 -KÖPRÜ, HEM BOĞAZIÇI KÖYÜ HEM DE KOZLUCA KÖYÜNDE KALMAKTADIR.
 -KÖPRÜ KORUMA ALANI BOĞAZIÇI KÖYÜ 238 PARSELE İSABET ETMEKTEDİR

KÖPRÜ KORUMA ALANI KOORDİNATLARI (UTM_3_30 DERECE ITRF96)		
Nokta No	Y	X
K1	506635.334	4153641.184
K2	506652.355	4153659.137
K3	506699.625	4153609.601
K4	506683.571	4153591.680

KÖPRÜ KORUMA ALANI KOORDİNATLARI (UTM_3_30 DERECE ED50)		
Nokta No	Y	X
K1	506670.000	4153824.984
K2	506687.022	4153842.936
K3	506734.291	4153793.399
K4	506718.236	4153775.479

CAMİ KORUMA ALANI KOORDİNATLARI (UTM_3_30 DERECE ITRF96)		
Nokta No	Y	X
C1	506528.392	4153752.209
C2	506534.614	4153755.359
C3	506535.249	4153755.680
C4	506535.379	4153755.436
C5	506547.326	4153761.970
C6	506555.062	4153766.857
C7	506558.026	4153761.565
C8	506560.215	4153754.849
C9	506561.877	4153746.504
C10	506563.289	4153739.401
C11	506565.207	4153730.106
C12	506562.763	4153721.727
C13	506558.169	4153712.469
C14	506554.073	4153712.240
C15	506546.451	4153714.111
C16	506536.082	4153716.624
C17	506530.192	4153719.672
C18	506517.923	4153745.431

CAMİ KORUMA ALANI KOORDİNATLARI (UTM_3_30 DERECE ED50)		
Nokta No	Y	X
C1	506563.059	4153936.012
C2	506569.281	4153939.162
C3	506569.916	4153939.483
C4	506570.046	4153939.239
C5	506581.993	4153945.773
C6	506589.729	4153950.659
C7	506592.693	4153945.367
C8	506594.882	4153938.651
C9	506596.544	4153930.306
C10	506597.956	4153923.203
C11	506599.874	4153913.908
C12	506597.430	4153905.529
C13	506592.835	4153896.271
C14	506588.739	4153896.042
C15	506581.117	4153897.913
C16	506570.748	4153900.426
C17	506564.858	4153903.475
C18	506552.590	4153929.234

ASLİ GİBİDİR
 BOĞAZIÇI KÖYÜ
 Bölge Kurulu V.
 KOZLUCA KÖYÜ

[Handwritten signatures and notes]

UYGUN BULUNDU

Antalya Kültür Varlıklarını
 Koruma Bölge Kurulu'nun
 21.04.2022 Tarih 13831 sayılı
 Karar Ekidir.

Hrt. Msh.
 Emin Özdemir

KTİB (ANTALYA NÜSULU) VARLIKLARINI KORUMA BÖLGE KURULU MÜDÜRLÜĞÜ
 Kayıt Sayısı: 1324829
 11.04.2022 09:36:24 tarihinde
 Aysun DİKBAS teslim almıştır

