

**T.C.**  
**KÜLTÜR VE TURİZM BAKANLIĞI**  
**ANTALYA KÜLTÜR VARLIKLARINI KORUMA BÖLGE KURULU**  
**KARAR**

**Toplantı Tarihi ve No.:**23.02.2022/369  
**Karar Tarihi ve No. :**23.02.2022/13515

**Toplantı Yeri**  
**ANTALYA**

Antalya İli, Manavgat İlçesi, Hacısalı Mahallesinde, özel mülkiyetteki, 138 ada 32 parselde tespit edilen zeytin işliği ve yapı kalıntılarının tesciline ilişkin Antalya Kültür Varlıklarını Koruma Bölge Kurulu Müdürlüğünün 24.12.2021 tarih ve 2042226 sayılı yazısı, Manavgat Belediye Başkanlığı Plan ve Proje Müdürlüğünün 04.01.2022 tarih ve 30398 sayılı yazısı, Antalya Su ve Atıksu İdaresi Genel Müdürlüğünün 24.01.2022 tarih ve 51802 sayılı yazısı, Antalya Kültür Varlıklarını Koruma Bölge Kurulu Müdürlüğünün 22.02.2022 tarih ve 1233062 kayıt numaralı uzman raporu okundu, ekleri ve dosyası incelendi, yapılan görüşmeler sonucunda;

Antalya İli, Manavgat İlçesi, Hacısalı Mahallesinde, özel mülkiyetteki, 138 ada 32 parselde tespit edilen zeytin işliği ve yapı kalıntılarının, 2863 sayılı Yasanın 3. ve 6. maddeleri kapsamında kaldığı,

Konuya ilişkin aynı yasanın 7. maddesi ile Korunması Gerekli Taşınmaz Kültür Varlıklarının ve Sitlerin Tespit ve Tescili Hakkında Yönetmeliğin 6. maddesi gereği ilgili Kurumların görüşünün Kurul Müdürlüğünce istendiği,

Antalya Su ve Atıksu İdaresi Genel Müdürlüğü (ASAT) ve Manavgat Belediye Başkanlığının tescile yönelik olumsuz bir görüşünün olmadığı, görüşü istenen Antalya Çevre, Şehircilik ve İklim Değişikliği İl Müdürlüğü ve Antalya Büyükşehir Belediyesi görüşünün süresi içerisinde iletilmediğinin Kurulumuza sunulan bilgi ve belgelerden anlaşıldığına,

Buna göre, 138 ada 32 parselde tespit edilen zeytin işliği ve yapı kalıntılarının bulunduğu alanın I. Derece Arkeolojik Sit Alanı olarak tescil edilmesine, sit sınırının kararımız eki 1/5000 ölçekli Kadastral paftada gösterildiği şekliyle belirlenmesine, I. Derece Arkeolojik Sit Alanında Koruma Yüksek Kurulunun arkeolojik sit alanlarıyla ilgili ilke kararlarının geçerli olduğuna,

2863 sayılı yasanın 17. maddesi gereği bu alanında her ölçekteki plan uygulamasının durdurulmasına, I. Derece Arkeolojik Sit Alanı sınırının, 05.11.1999 tarih ve 658 sayılı ilke kararı gereği "Aynen Korunacak I. Derece Arkeolojik Sit Alanı" olarak imar planına işlenmesine ve ilgili Meclis kararıyla birlikte Kurulumuza iletilmesine, ayrıca koruma amaçlı imar planının da hazırlatılarak Kurulumuza sunulmasına,

Sit Alanında tamamen ya da kısmen kalan taşınmazların ilgili Kadastro Müdürlüğünce Kurul Müdürlüğüne bildirilmesine, bu işlem sonrasında taşınmazların tapu kayıtlarına tamamen ya da kısmen kaldığına dair ilgili şerhlerin konulmasının sağlanmasına,

Can ve mal güvenliğinin sağlanması, kaçak kazıların önlenmesi amacıyla gerekli güvenlik önlemlerinin ilgili kurumlar ve mahalli kolluk kuvvetlerince alınmasına karar verildi.

**BAŞKAN**

Prof.Dr. Osman ERAVŞAR  
İMZA

**BAŞKAN YARDIMCISI**

Prof.Dr. H.Sabri ALANYALI  
İMZA

**Üye**

Mesut BAYAT  
İMZA

**Üye**

İlhan KAYMAZ  
İMZA

**Üye**

İbrahim ÖNER  
İMZA

**Üye**

Belgin ŞAHİN  
(BULUNMADI)

**Üye**

Bekir Cenap ALTIPARMAK  
İMZA

**Üye**

Hüsamettin ELMAS  
Ant.Büyükşehir Bld.Tem.  
İMZA

**Üye**

Hakime YILMAZ  
Manavgat Bld. Tem.  
İMZA


**Üye**

Özay Özgür AĞAR  
Side Müze Md.V.  
İMZA

**Üye**



ANTALYA İLİ, MANAVGAT İLÇESİ  
HACİSALI MAHALLESİ  
I. DERECE ARKEOLOJİK SİT ALANI



UTM 3 DATUM:ITRF DOM:33

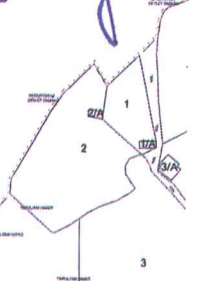
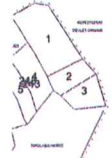
UTM 3 DATUM:ED50 DOM:33

Nokta No	Y	X
1	373605.369	4072548.046
2	373620.860	4072536.417
3	373629.812	4072527.830
4	373650.747	4072510.401
5	373658.015	4072499.932
6	373674.170	4072489.956
7	373678.811	4072488.374
8	373686.874	4072487.139
9	373693.968	4072486.238
10	373700.634	4072488.835
11	373707.533	4072498.155
12	373716.836	4072499.882
13	373723.120	4072497.472
14	373728.298	4072503.094
15	373763.066	4072483.521
16	373761.011	4072469.699
17	373757.441	4072452.131
18	373760.096	4072429.591
19	373747.148	4072423.448
20	373733.886	4072419.351
21	373718.097	4072413.903
22	373697.348	4072405.567
23	373674.086	4072401.562
24	373674.228	4072411.848
25	373669.099	4072423.916
26	373661.523	4072437.031
27	373656.782	4072442.826
28	373642.238	4072454.184
29	373628.353	4072465.538
30	373622.422	4072469.361
31	373615.031	4072472.605
32	373603.218	4072476.211
33	373593.668	4072479.839
34	373578.805	4072487.875
35	373564.704	4072496.546
36	373555.016	4072503.782

Nokta No	Y	X
1	373632.175	4072729.003
2	373647.667	4072717.374
3	373656.619	4072708.787
4	373677.554	4072691.357
5	373684.822	4072680.888
6	373700.977	4072670.912
7	373705.618	4072669.330
8	373713.681	4072668.095
9	373720.775	4072667.194
10	373727.441	4072669.791
11	373734.340	4072679.111
12	373743.643	4072680.838
13	373749.927	4072678.428
14	373755.105	4072684.050
15	373789.873	4072664.476
16	373787.818	4072650.654
17	373784.248	4072633.086
18	373786.903	4072610.546
19	373773.955	4072604.403
20	373760.693	4072600.306
21	373744.904	4072594.858
22	373724.154	4072586.522
23	373700.892	4072582.517
24	373701.034	4072592.803
25	373695.905	4072604.872
26	373688.329	4072617.987
27	373683.588	4072623.782
28	373669.044	4072635.140
29	373655.159	4072646.494
30	373649.228	4072650.317
31	373641.837	4072653.561
32	373630.024	4072657.167
33	373620.474	4072660.796
34	373605.611	4072668.832
35	373591.510	4072677.503
36	373581.822	4072684.739

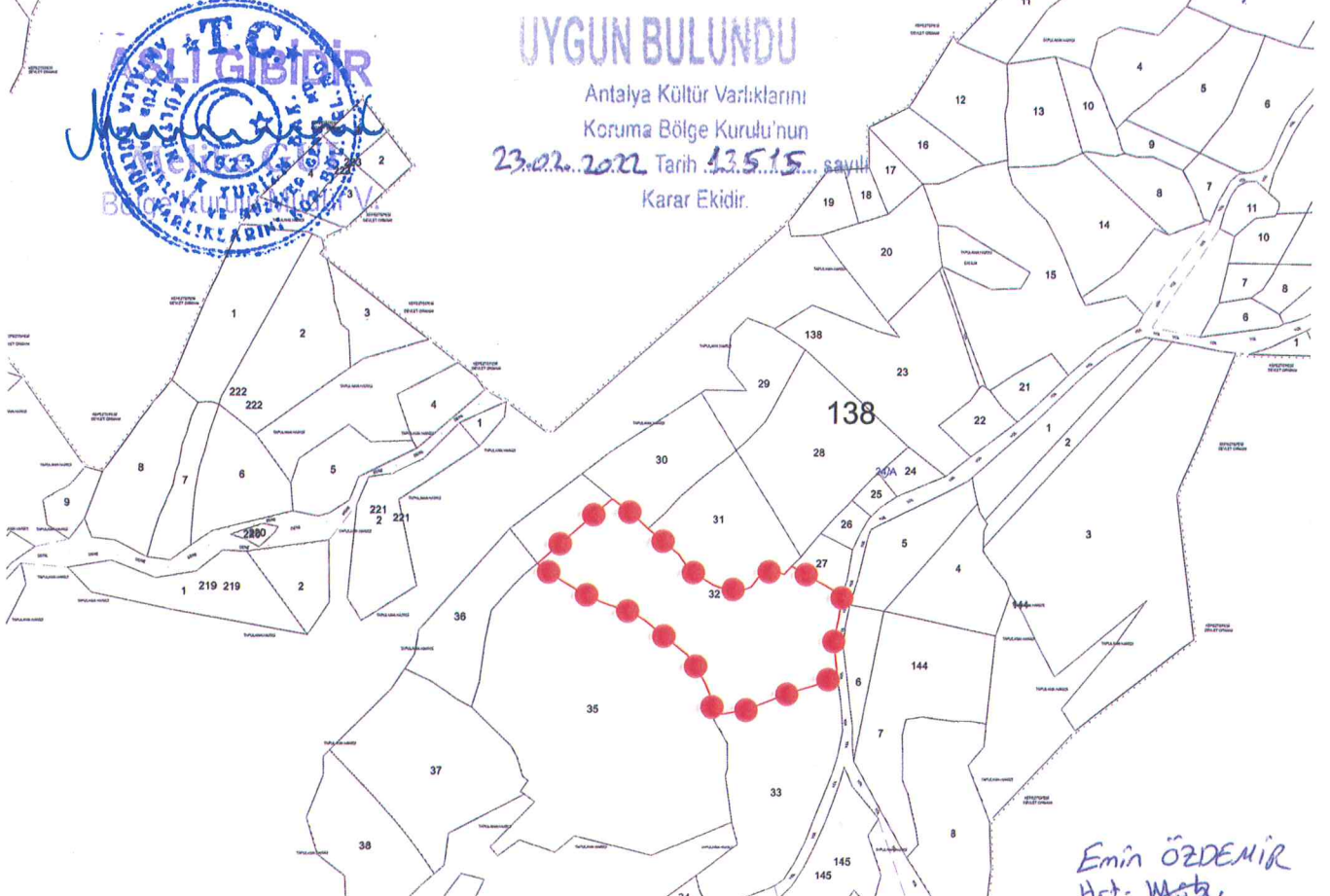
ÖLÇEK:1/5000

*Handwritten signatures and notes in blue ink.*



UYGUN BULUNDU

Antalya Kültür Varlıklarını  
Koruma Bölge Kurulu'nun  
23.02.2022 Tarih: 12515 sayılı  
Karar Ekidir.



*Handwritten signature and name: Emin ÖZDEMİR, Hrt. Msh.*