

T.C.
KÜLTÜR VE TURİZM BAKANLIĞI
Kayseri Kültür Varlıklarını Koruma Bölge Kurulu

KARAR

Toplantı No. ve Tarihi : 375 - 15.12.2022
Karar No. ve Tarihi : 6588 - 15.12.2022

Toplantı Yeri
KAYSERİ

Kayseri ili, Yeşilhisar ilçesi, Soğanlı Mahallesinde bulunan, Soğanlı Örenyerinde Doğal Sit-Nitelikli Doğal Koruma Alanı ve II. Derece Arkeolojik Sit Alanı içerisinde yer alan, tapunun 2862 ada 86 parselinde kayıtlı, mülkiyeti maliye hazinesine ait olan taşınmazda bulunan **Geyikli Kilise ve Manastırı'nın** korunması gerekli taşınmaz kültür varlığı olarak tescil edilmesine ilişkin Koruma Bölge Kurulu Müdürlüğü uzmanlarının 06.12.2022 tarih ve 1759393 sayılı yerinde inceleme raporu okundu; uzmanın açıklamaları dinlendi, dosyasındaki bilgi ve belgeler incelendi, yapılan görüşme sonunda;

Kayseri ili, Yeşilhisar ilçesi, Soğanlı Mahallesinde bulunan, Soğanlı Örenyerinde Doğal Sit-Nitelikli Doğal Koruma Alanı ve II. Derece Arkeolojik Sit Alanı içerisinde yer alan, tapunun 2862 ada 86 parselinde kayıtlı, mülkiyeti maliye hazinesine ait olan taşınmazda bulunan **Geyikli Kilise ve Manastırı'nın** korunması gerekli taşınmaz kültür varlığı olarak tescil edilmesine, 05.11.1999 gün ve 660 sayılı ilke kararının "Yapı Grupları" başlıklı bölümünde tanımlanan "**Toplumun maddi tarihini oluşturan kültür verileri içinde tarihsel, simgesel, anı, estetik nitelikleriyle korunması zorunlu yapılar**" kapsamında değerlendirilerek kilise ve manastırın yapı grubunun "**1. (birinci) grup**" olarak belirlenmesine ve bu doğrultuda hazırlanan kararımız eki tescil fişinin ve 1/750 ölçekli koordinatlı haritanın uygun olduğuna, ayrıca ilgili Tapu ve Kadastro Müdürlüklerince, tapunun 2862 ada 86 parselinin; pafta, fen klasörü ve tapu kütüğü beyanlar hanesine "**II. Derece Arkeolojik Sit Alanı içerisinde I. Grup Korunması Gerekli Taşınmaz Kültür Varlığıdır**" şerhinin; 13.03.2012 tarih ve 28232 sayılı Resmi Gazetede yayımlanarak yürürlüğe giren "Korunması Gerekli Taşınmaz Kültür Varlıklarının ve Sitlerin Tespit ve Tescili Hakkında Yönetmelik" gereği verilmesine ve işlem sonucuna ilişkin bilgi belgelerin Koruma Bölge Kurulu Müdürlüğüne iletilmesine karar verildi.




ASLI GİBİDİR

AVRUPA KONSEYİ	DOĞAL VE KÜLTÜREL VARLIKLARI KORUMA ENVANTERİ	D.K.V.K.E	ENVANTER NO 1792																					
TÜRKİYE	KÜLTÜR VARLIKLARI VE MÜZELER GENEL MÜDÜRLÜĞÜ	ANIT	HARİTA NO																					
İLİ:Kayseri	İLÇESİ: Yeşilhisar	MAHALLE /KÖY: Soğanlı Mahallesi VEYA MEVKİİ:	KORUMA DERECESİ:	ANITSAL ÇEVRESEL Çevreye Aykırı																				
CADDE / SOKAK	KADASTRO	Pafta: Ada: 2862 Parsel : 86	X1	2 3																				
ADI: GEYİKLİ KİLİSE VE MANASTIRI	YAPTIRAN:	YAPAN:	1	2 3																				
YAPIM TARİHİ:	KİTABE:	MİMARİ ÇAĞI(ÜSLUP):	VAKFIYE:																					
GENEL TANIM:																								
Soğanlı Örenyeri İçerisinde vadinin güneydoğu yönünde Soğanlı Köy yolu üzerinde yer alan kilise iki nefli beşik tonozla örtülüdür.																								
KORUMA DURUMU	A	İYİ	TAŞIYICI YAPI	A	DIŞ YAPI	A	ÜST YAPI	A	İÇ YAPI	A	SÜSLEME ELEMENLARI	A	RUTUBET	A	YOK									
	BX	ORTA		BX		BX		Bx		BX		B		BX	İZİ VAR									
	C	FENA		C		C		c		C		C		C	ÖNEMLİ									
VAZİYET PLANI:					FOTOĞRAF:																			
<p>Geyikli Kilisenin Koordinatları:</p> <table border="1"> <thead> <tr> <th>Nokta No</th> <th>Y</th> <th>X</th> </tr> </thead> <tbody> <tr> <td>1</td> <td>409522.82</td> <td>4246278.41</td> </tr> <tr> <td>2</td> <td>409535.80</td> <td>4246278.11</td> </tr> <tr> <td>3</td> <td>409533.77</td> <td>4246262.73</td> </tr> <tr> <td>4</td> <td>409520.82</td> <td>4246263.27</td> </tr> </tbody> </table>					Nokta No	Y	X	1	409522.82	4246278.41	2	409535.80	4246278.11	3	409533.77	4246262.73	4	409520.82	4246263.27					
Nokta No	Y	X																						
1	409522.82	4246278.41																						
2	409535.80	4246278.11																						
3	409533.77	4246262.73																						
4	409520.82	4246263.27																						
GÖZLEMLER:																								
BUGÜNKÜ SAHİBİ					BAKIMINDAN SORUMLU OLMASI GEREKEN KURULUŞ:																			
YAPILAN ONARIMLAR:																								
AYRINTILI TANIM:					TEKNİK																			
<p>11. YY ORTALARI İLE TARİHLENEN GEYİKLİ KİLİSE, DOĞU- BATI DOĞRULTULU, DİKDÖRTGEN PLANLI, İKİ NEFLİ BEŞİK TONOZLA ÖRTÜLÜDÜR. KİLİSEYE KUZEY BATIDA YER ALAN KAPI İLE GİRİŞ SAĞLANIR KUZEYDEKİ NEF DOĞUDA İÇTEN MERKEZİ PLANLI APSİS İLE SONLANIR. APSİSİN EKSENİNDE BİR ALTAR BULUNUR. APSİS BASİT BİR TEMPLON LEVHASI İLE NAOSTAN AYRILIR. KUZEY NEFİN BATISINDA KAREYE YAKIN DİKDÖRTGEN PLANLI BİR NARTEKS YER ALIR. NEFİN KUZEY VE GÜNEY BÖLÜMÜNDE ALT SEVİYEDE MEZAR NİŞLERİ BULUNMAKTADIR. KİLİSENİN DOĞU DUVARINDA DİKDÖRTGEN ÜÇ PENCERE AÇIKLIĞI BULUNMAKTADIR. BEŞİK TONOZLA ÖRTÜLÜ KİLİSENİN İÇERİSİNDE İNÇİL'DEN BİR ÇOK SAHNE YER ALMAKTA OLUP FRESKLERİN BÜYÜK BİR ÇOĞUNLUĞU TAHRİBATA UĞRADIĞINDAN GÜNÜMÜZE SAĞLAM ULAŞAMAMIŞTIR.</p>					BİLGİLER					SU	ELEKTRİK	ISITMA	Kanalizasyon											
					ORJİNAL KULLANIMI:					Kilise ve Manastır														
					BUGÜNKÜ KULLANIMI:					Kilise ve Manastır														
					ÖNERİLEN KULLANIMI:					Kilise ve Manastır														
HAZIRLAYANLAR:					Canan AKDAŞ YAŞAR Sanat Tarihçisi																			
					Özlem GÖKPINAR DEMİRCİ Harita Mühendisi																			
YAYIN DİZİNİ:					KONTROL EDEN:																			
EKLER					RAPOR																			
					FOTOĞRAF																			
					RÖLEVE PROJESİ																			
					RESTORASYON PROJESİ																			
					HARİTA (Kadastral)																			
					KROKİ																			
					KİTABE																			
					VAKFIYE																			
					İMAR PLANI																			
					K.K.V.K.B.K. ONAYI																			
					NO.:																			
					15/12/2022																			
					.../.../2022																			
					.../.../2022																			
					REVİZYON:																			
					K.K.V.K.B.K. KARARLARI																			
					.../.../2022																			

Kayseri Kültür Varlıklarının
Koruma Bölge Kurulunun
15.12.2022 Gün ve 4588 Sayılı
Kararı ektedir.

Recep TOK
Koruma Bölge Kurulu Müdürü




Çağrı - E. A. D. J. K. Y. Z.



KAYSERİ İLİ, YEŞİLHISAR İLÇESİ, SOĞANLI MAHALLESİNDE YER ALAN
SOĞANLI ÖRENYERİ
I. (BİR) DERECE DOĞAL VE II.(İKİ) DERECE ARKEOLOJİK SİTİ İÇERİSİNDE YER ALAN

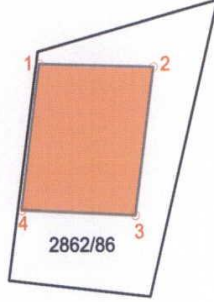
GEYİKLİ KİLİSESİ

I. (BİRİNCİ) GRUP KORUNMASI GEREKLİ TAŞINMAZ KÜLTÜR VARLIĞI SINIRLARINI GÖSTEREN HARİTA

-  Geyikli Kilisesi
 II.(ikinci) Derece Arkeolojik Sit Alanı Sınırı
 Parsel Sınırı

750

II. Derece Sit Alanı



II. Derece Sit Alanı



Kayseri Kültür Varlıklarının
Koruma Bölge Kurulunun
15.12.22.Gün ve 6587.Sayılı
karar ekidir.

Geyikli Kilisenin Koordinatları

Nokta No	Y	X
1	409522.82	4246278.41
2	409535.80	4246278.11
3	409533.77	4246262.73
4	409520.82	4246263.27

II. Derece Sit Alanı