

T.C.
KÜLTÜR VE TURİZM BAKANLIĞI
Kayseri Kültür Varlıklarını Koruma Bölge Kurulu

KARAR

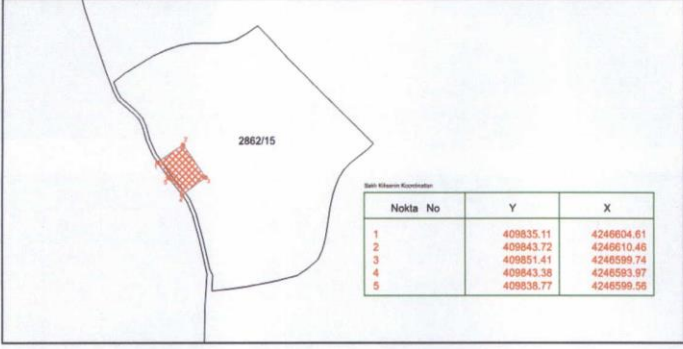

Toplantı No. ve Tarihi : 375 - 15.12.2022
Karar No. ve Tarihi : 6589 - 15.12.2022

Toplantı Yeri
KAYSERİ



Kayseri ili, Yeşilhisar ilçesi, Soğanlı Mahallesinde bulunan, Soğanlı Örenyerinde Doğal Sit-Nitelikli Doğal Koruma Alanı ve II. Derece Arkeolojik Sit Alanı içerisinde bulunan, tapunun 2862 ada 15 parselinde kayıtlı mülkiyeti maliye hazinesine ait olan taşınmazda bulunan **Saklı Kilise**'nin korunması gerekli taşınmaz kültür varlığı olarak tescil edilmesine ilişkin Koruma Bölge Kurulu Müdürlüğü uzmanlarının 09.12.2022 tarih ve 1766666 sayılı yerinde inceleme raporu okundu; uzmanın açıklamaları dinlendi, dosyasındaki bilgi ve belgeler incelendi, yapılan görüşme sonunda;

Kayseri ili, Yeşilhisar ilçesi, Soğanlı Mahallesinde bulunan, Soğanlı Örenyerinde Doğal Sit-Nitelikli Doğal Koruma Alanı ve II. Derece Arkeolojik Sit Alanı içerisinde bulunan, tapunun 2862 ada 15 parselinde kayıtlı mülkiyeti maliye hazinesine ait olan taşınmazda bulunan **Saklı Kilise**'nin korunması gerekli taşınmaz kültür varlığı olarak tescil edilmesine, 05.11.1999 gün ve 660 sayılı ilke kararının "Yapı Grupları" başlıklı bölümünde tanımlanan "**Toplumun maddi tarihini oluşturan kültür verileri içinde tarihsel, simgesel, anı, estetik nitelikleriyle korunması zorunlu yapılar**" kapsamında değerlendirilerek kilisenin yapı grubunun "**1. (birinci) grup**" olarak belirlenmesine ve bu doğrultuda hazırlanan kararımız eki tescil fişinin ve 1/1000 ölçekli koordinatlı haritanın uygun olduğuna, 2862 ada 15 parselin pafta, fen klasörü ve tapu kütüğü beyanlar hanesinde bulunan "**I. Grup Korunması Gerekli Taşınmaz Kültür Varlığıdır**" şerhinin devam etmesine karar verildi.

ASLI GİBİDİR

AVRUPA KONSEYİ	DOĞAL VE KÜLTÜREL VARLIKLARI KORUMA ENVANTERİ			ENVANTER NO 1793																				
TÜRKİYE	KÜLTÜR VARLIKLARI VE MÜZELER GENEL MÜDÜRLÜĞÜ			ANIT																				
İLİ:Kayseri	İLÇESİ: Yeşilhisar	MAHALLE /KÖY: Soğanlı Mahallesi VEYA MEVKİİ: KADASTRO			HARİTA NO																			
CADDE / SOKAK	Pafta: Ada:2862 Parsel :15			KORUMA DERECESESİ:	ANITSAL	X1 2 3																		
ADI: SAKLI KİLİSE	YAPTIRAN:	YAPAN:	MİMARİ ÇAĞI(ÜSLUP):		ÇEVRESEL	1 2 3																		
	YAPIM TARİHİ:	KİTABE:	VAKFIYE:		Çevreye Aykırı																			
GENEL TANIM:																								
Soğanlı Örenyeri içerisinde Kubbeli Kilisenin yaklaşık 20 m güneyinde, Karabaş Kilisesi'nin tam karşısında kalmaktadır.																								
KORUMA DURUMU	A	İYİ	TAŞIYICI YAPI	A	DIŞ YAPI	A																		
	BX	ORTA		BX		BX																		
	C	FENA		C		C																		
VAZİYET PLANI:			FOTOĞRAF:																					
 <table border="1"> <thead> <tr> <th>Nokta No</th> <th>Y</th> <th>X</th> </tr> </thead> <tbody> <tr> <td>1</td> <td>409835.11</td> <td>4246604.61</td> </tr> <tr> <td>2</td> <td>409843.72</td> <td>4246610.46</td> </tr> <tr> <td>3</td> <td>409851.41</td> <td>4246599.74</td> </tr> <tr> <td>4</td> <td>409843.38</td> <td>4246593.97</td> </tr> <tr> <td>5</td> <td>409838.77</td> <td>4246599.58</td> </tr> </tbody> </table>			Nokta No	Y	X	1	409835.11	4246604.61	2	409843.72	4246610.46	3	409851.41	4246599.74	4	409843.38	4246593.97	5	409838.77	4246599.58				
Nokta No	Y	X																						
1	409835.11	4246604.61																						
2	409843.72	4246610.46																						
3	409851.41	4246599.74																						
4	409843.38	4246593.97																						
5	409838.77	4246599.58																						
GÖZLEMLER:																								
BUGÜNKÜ SAHİBİ			BAKIMINDAN SORUMLU OLMASI GEREKEN KURULUŞ:																					
YAPILAN ONARIMLAR:																								
AYRINTILI TANIM:			TEKNİK SU ELEKTRİK İSITMA Kanalizasyon																					
<p>KİLİSEYE ORJİNAL GİRİŞİN, KİLİSENİN ARKA TARAFINDAKİ DAR NARTEKSTEN YAPILDIĞI ANCAK BU GİRİŞİN KAYA DÜŞMESİ SONRASI SOL ÖN KÖŞESİNE BAŞKA BİR GİRİŞ OYULDUĞU DÜŞÜNÜLMEKTEDİR. ÜÇ NEFLİ OLAN KİLİSENİN ORTA NEF DAHA GENİŞ OLUP NEFLER BİRBİRİNE İKİ ADET SÜTÜN İLE BAĞLANMIŞTIR. ÜÇ APSİSLİ KİLİSEDE TEMPLONLAR ALÇAK TUTULMUŞ, APSİSLERİN KEMERLİ GİRİŞİ, DUVARA BİTİŞİK SUNAKLARI MEVCUTTUR. KİLİSENİN ZEMİNİNDE FARKLI BOYUTLARDA MEZAR NİŞLERİ MEVCUTTUR. ORTA NEFTE İSA'NIN BEBEKLİĞİ SAHNESİ, KUZAY NEFTE VAFTİZCİ YAHYA'NIN HİZMETİ ANLATILIRKEN, KUDÜS'E GİRİŞ SAHNESİ DE BU NEFTE YER ALIR. KUBBE TAVANININ ALT KISMINDA HAVARİLER, APSİSTE ORTA NEF VE YAN NEFLERDE İNCİL'DEN SAHNELER YER ALMAKTADIR. FRESKLERİN BÜYÜK ÇOĞUNLUĞU TAHRİBATA UĞRADIĞINDAN GÜNÜMÜZE SAĞLAM ULAŞAMAMIŞTIR.</p>			BİLGİLER																					
<p>Kayseri Kültür Varlıklarının Koruma Bölge Kurulunun 15.12.2022 Gün ve 6559 Sayılı kararıdır.</p>			ORJİNAL KULLANIMI:																					
<p>ONANDI</p> <p>Recep TOK Koruma Bölge Kurulu Müdürü</p>			kilise																					
			BUGÜNKÜ KULLANIMI:																					
			kilise																					
			ÖNERİLEN KULLANIMI:																					
			kilise																					
			HAZIRLAYANLAR: 9.12.2022																					
			Canan AKDAŞ YAŞAR Sanat Tarihçisi																					
			Özlem GÖKPINAR DEMİRCİ Harita Mühendisi																					
YAYIN DİZİNİ:			KONTROL EDEN:																					
EKLER			Fatih ÇAPAR Koruma Bölge Kurulu Müdürü																					
RAPOR			K.K.V.K.B.K. ONAYI																					
FOTOĞRAF			NO.: 15/12/2022																					
RÖLEVE PROJESİ			.../.../2022																					
RESTORASYON PROJESİ			.../.../2022																					
HARİTA (Kadastral)			.../.../2022																					
KROKİ			REVİZYON: .../.../2022																					
KİTABE			K.K.V.K.B.K. KARARLARI																					
VAKFIYE																								
İMAR PLANI																								

Handwritten signatures and stamps at the bottom of the page, including a large blue stamp and several handwritten initials.



KAYSERİ İLİ, YEŞİLHISAR İLÇESİ, SOĞANLI MAHALLESİNDE YER ALAN
SOĞANLI ÖRENYERİ
I. (BİR) DERECE DOĞAL VE II.(İKİ) DERECE ARKEOLOJİK SİTİ İÇERİSİNDE YER ALAN

SAKLI KİLİSE

I. (BİRİNCİ) GRUP KORUNMASI GEREKLİ TAŞINMAZ KÜLTÜR VARLIĞI SINIRLARINI GÖSTEREN HARİTA



II. Derece Sit Alanı

II. Derece Sit Alanı

Kayseri Kültür Varlıklarının
Koruma Bölge Kurulunun
15.12.22 Gün ve 6589 Sayılı
karar ekidir.



Saklı Kilisenin Koordinatları

Nokta No	Y	X
1	409835.11	4246604.61
2	409843.72	4246610.46
3	409851.41	4246599.74
4	409843.38	4246593.97
5	409838.77	4246599.56

II. Derece Sit Alanı