

**T.C.**  
**KÜLTÜR VE TURİZM BAKANLIĞI**  
Kayseri Kültür Varlıklarını Koruma Bölge Kurulu

**KARAR**

**Toplantı no ve tarih:** 375 - 15.12.2022  
**Karar no ve tarih :**6598 - 15.12.2022

**Toplantı Yeri**  
**KAYSERİ**

Kayseri İli, Develi İlçesi, Bahçebaşı Mahallesiinde bulunan, mülkiyeti TOKİ'ye ait 287 ada, 7 parselin bir kısmı ile kadastro harici alanda tespit edilen "**Kayabağı Kaya Mezarları**"nın I.(birinci) derece arkeolojik sit alanı olarak tescilinin Koruma Bölge Kurulunda değerlendirilmesi istemine yönelik Koruma Bölge Kurulu Müdürlüğü uzmanlarının 28.10.2022 tarih ve 1686643 sayılı yerinde inceleme raporu, konuya ilişkin Kayseri İl Kültür ve Turizm Müdürlüğünün 01.11.2022 tarih ve 3090358; Enerji ve Tabii Kaynaklar Bakanlığı, Maden ve Petrol İşleri Genel Müdürlüğünün 04.11.2022 tarih ve 2022421963; Kayseri Büyükşehir Belediye Başkanlığının 10.11.2022 tarih ve 2022-283/28841; Kültür ve Turizm Bakanlığı Yatırım ve İşletmeler Genel Müdürlüğünün 14.11.2022 tarih ve 3142447;Devlet Su İşleri 12. Bölge Müdürlüğünün 24.11.2022 tarih, 2903504 sayılı görüş yazıları ile Koruma Bölge Kurulu Müdürlüğü uzmanının 09.12.2022 tarih, 1766374 sayılı dosya inceleme raporu okundu, açıklamaları dinlendi, dosyasındaki bilgi ve belgeler incelendi, yapılan görüşme sonucunda;

Kayseri İli, Develi İlçesi, Bahçebaşı Mahallesiinde bulunan, mülkiyeti TOKİ'ye ait 287 ada, 7 parselin bir kısmı ile kadastro harici alanda tespit edilen "**Kayabağı Kaya Mezarları**"nın 2863 sayılı Kanunun 6. Maddesi kapsamına giren özellikler taşıdığı anlaşıldığından I.(birinci) derece arkeolojik sit alanı olarak tescil edilmesine;

- Bu doğrultuda hazırlanan kararımız eki 1/2000 ölçekli koordinatlı kadastral harita ile sit fişinin uygun olduğuna,
- Bahçebaşı Mahallesi, 287 ada, 7 parselin pafta, fen klasörü ve tapu kütüğü beyanlar hanesine "**bir kısmı I.(birinci) derece arkeolojik sit alanıdır**" şerhinin ilgili tapu ve kadastro müdürlüklerince verilmesine, işlem sonucuna ilişkin bilgi ve belgelerin Koruma Bölge Kurulu Müdürlüğüne iletilmesine,
- Sit sınırlarının bir kısmının isabet ettiği kadastro harici alanda yeni bir sınırlandırma ve parsel ihdası yapılması durumunda Koruma Bölge Kurulundan izin alınması, işlem sonucuna ilişkin bilgi ve belgelerin Müdürlüğümüze iletilmesine,
- Sit sınırları içerisinde Kültür ve Tabiat Varlıklarını Koruma Yüksek Kurulu'nun 05.11.1999 gün ve 658 sayılı ilke kararının I. derece arkeolojik sit alanına ilişkin 1. Maddesinde belirtilen Koruma ve Kullanma Koşullarının geçerli olduğuna, sit alanına ilişkin ilgili kurumlar tarafından süresi içinde Koruma Amaçlı İmar Planı hazırlanmasına,
- Sit alanında daha fazla tahribata neden olunmaması için alanın belli aralıklarla yerel yönetimlerce ve kolluk kuvvetlerince kontrolünün sağlanmasına karar verildi.

**ASLI GİBİDİR**

AVRUPA KONSEYİ	DOĞAL VE KÜLTÜREL VARLIKLARI KORUMA ENVANTERİ	D.K.V.K.E	SİT	ENVANTER NO: 705
TÜRKİYE	KÜLTÜR VARLIKLARI VE MÜZELER GENEL MÜDÜRLÜĞÜ			HARİTA NO:
İLİ: KAYSERİ	İLÇESİ: DEVELİ	MAHALLE KÖY: BAHÇEBAŞI MAHALLESİ		KADASTRO:
		Mevkii: KAYABAĞ MEVKİİ		PAFTA:
ADI: KAYABAĞ KAYA MEZARLARI			ADA:	287 ADA, 7 PARSEL + KADASTRO HARİCİ ALAN

**GENEL TANIM:** "Kayabağ Kaya Mezarları" Bahçebaşı Mahalle Yerleşiminin yaklaşık olarak 300 m kuzeybatısında bulunmaktadır. Çevresine hakim bir konumda ve ham toprak vasıflı olan 287 ada, 7 parselin bir kısmında eğimli ve taşlık-kayalık alanda tespit edilmiştir.

"Kayabağ Kaya Mezarları" kuzeybatı-güneydoğu doğrultusunda uzanmakta olup ana kayanın traşlanarak oyulmasıyla oluşturulmuştur. Kaya mezarların çoğu tahribata uğramıştır. Bazı kaya mezarlarında farklı boyutlarda ve farklı formlarda nişler gözlemlenmiştir. Klineli mezar odası olduğu tahmin edilen bazı mezarların ise tahribata uğrayarak klinelinin zarar gördüğü anlaşılmıştır. İki adet dikdörtgen formunda taş sanduka tipi mezara rastlanılmış olup ana kayaya oyularak yapıldığı anlaşılmıştır. Bazı mezar odalarının ön profilinden bakıldığında kapısının olduğu kilit oyuntusundan anlaşılmaktadır. Kaya oyma oda mezarlar yaklaşık olarak 1x1-1,5x1,5 ölçülerindedir.

Yüzeyle herhangi bir seramik parçası, kemik buluntuları ya da idol/figürine rastlanılmamıştır. Kaya mezarların duvarlarında fresk ya da kazıma, kabartma yöntemiyle yapılmış herhangi bir motife rastlanılmamıştır.

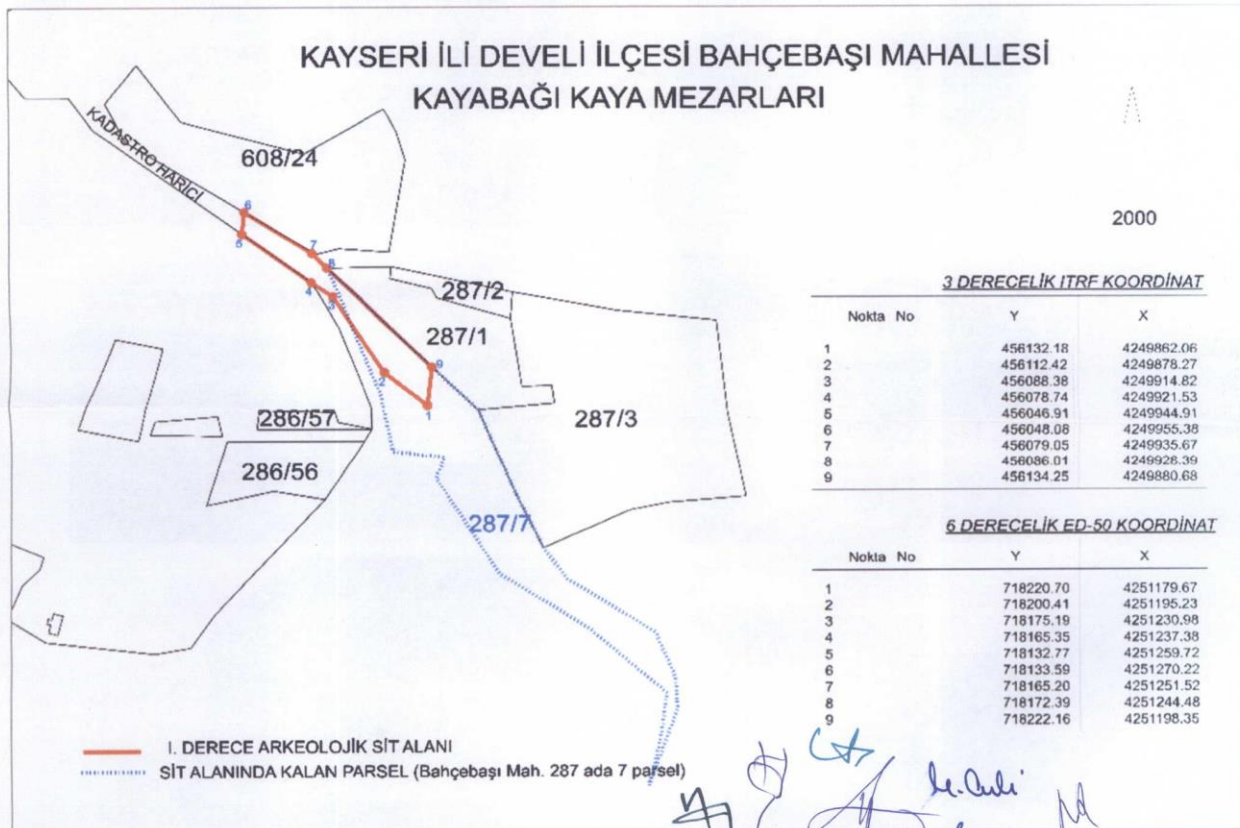
Kayseri Kültür Varlıklarının  
Koruma Bölge Kurulunun  
15.12.2022 Gün ve 6598 Sayılı  
kararıdır.




**ŞİMDİKİ TEHLİKELER:** Kaçak kazı

<b>ŞİMDİKİ DURUM</b>	: Beşeri ve doğal tahribata açıktır	<b>KORUMA DERECE</b>	: I. (Birinci) DERECE ARKEOLOJİK SİT ALANI
<b>SİT POTANSİYELİ</b>	: I. ARKEOLOJİK SİT ALANI	<b>HAZIRLAYANLAR:</b>	09/12/2022
<b>ŞİMDİKİ KORUMA</b>	: Korumasız	Halime Kutlu	Arkeolog
<b>ÖNERİLEN KORUMA</b>	: 1/2000 Ölçekli Kadastral harita üzerinde işaretli olduğu şekliyle I. DERECE ARKEOLOJİK SİT ALANI olarak tescilli edilmesi.	Recep TOK	Harita Mühendisi
<b>YAYIN DİZİSİ</b>	:	<b>KONTROL EDEN:</b>	Fatih ÇAPAR 09/12/2022 Koruma Bölge Kurulu Müdürü
<b>GÖZLEMLER</b>	:	<b>K.K.V.K. B. K. KARARLARI</b>	
		<b>REVİZYON</b>	
		<b>K.K.V.K.B.K. ONAYI:</b>	15/12/2022

**HARİTALAR, FOTOĞRAFLAR :**

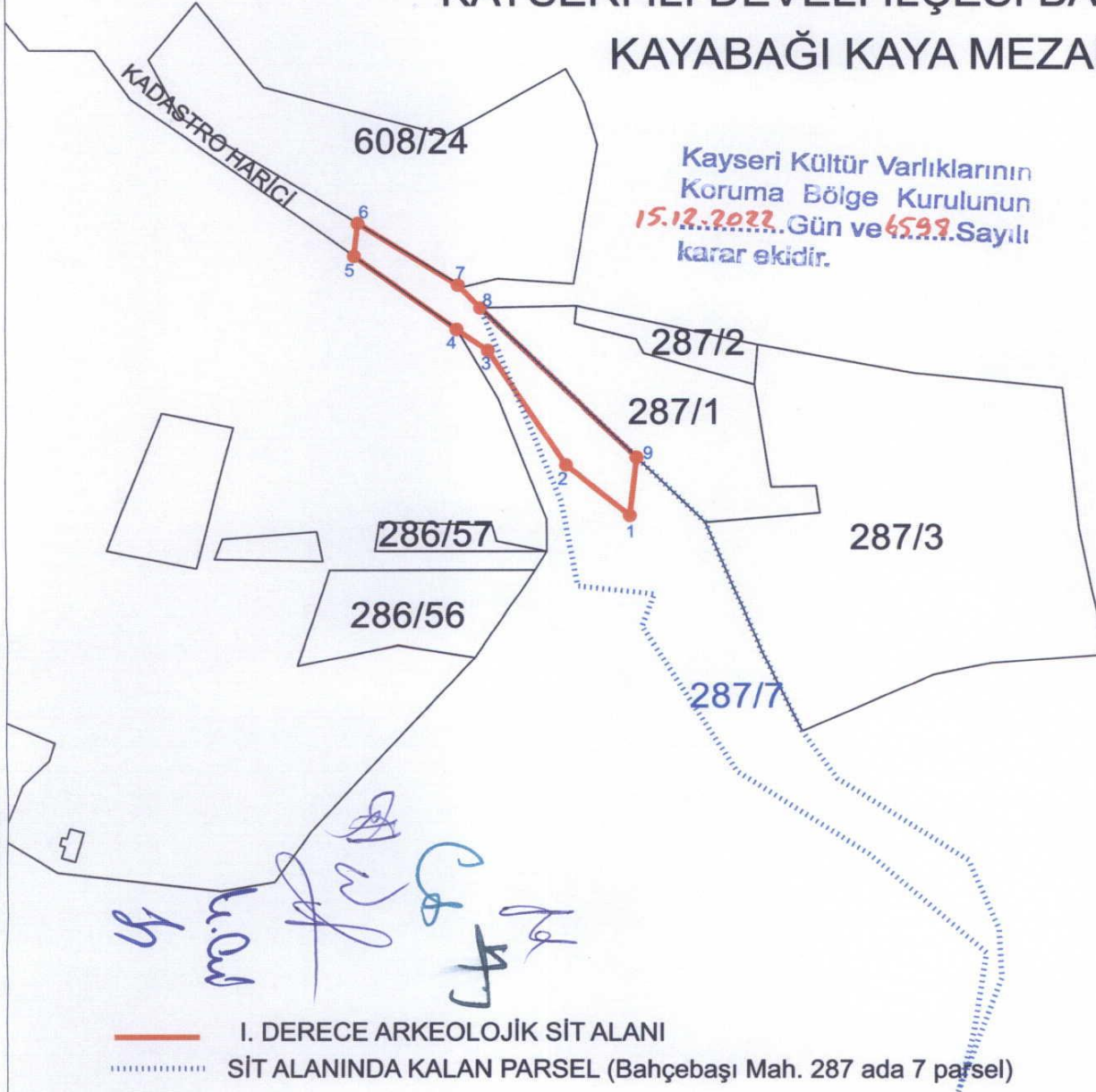




# KAYSERİ İLİ DEVELİ İLÇESİ BAHÇEBAŞI MAHALLESİ

## KAYABAĞI KAYA MEZARLARI

Kayseri Kültür Varlıklarının  
Koruma Bölge Kurulunun  
15.12.2022 Gün ve 6599 Sayılı  
karar ekidir.



### 3 DERECELİK ITRF KOORDİNAT

Nokta No	Y	X
1	456132.18	4249862.06
2	456112.42	4249878.27
3	456088.38	4249914.82
4	456078.74	4249921.53
5	456046.91	4249944.91
6	456048.08	4249955.38
7	456079.05	4249935.67
8	456086.01	4249928.39
9	456134.25	4249880.68

### 6 DERECELİK ED-50 KOORDİNAT

Nokta No	Y	X
1	718220.70	4251179.67
2	718200.41	4251195.23
3	718175.19	4251230.98
4	718165.35	4251237.38
5	718132.77	4251259.72
6	718133.59	4251270.22
7	718165.20	4251251.52
8	718172.39	4251244.48
9	718222.16	4251198.35