

**T.C.**  
**KÜLTÜR VE TURİZM BAKANLIĞI**  
Kayseri Kültür Varlıklarını Koruma Bölge Kurulu

**KARAR**

**Toplantı no ve tarih:** 375 - 15.12.2022  
**Karar no ve tarih :** 6602 - 15.12.2022

**Toplantı Yeri**  
**KAYSERİ**


Kırşehir ili, Çiçekdağı ilçesi, Kızılcaali Köyünde yer alan, tarla vasıflı, Maliye Hazinesi mülkiyetine ait 108 ada 395 ve 396 parsel numaralı taşınmazların bir kısmı ile Kırşehir ili, Çiçekdağı ilçesi, Kabaklı Köyünde yer alan, tarla vasıflı Maliye Hazinesi mülkiyetine ait 131 ada 2 ve 3 parsel numaralı taşınmazların bir kısmında tespit edilen **“Bucak Mevkii Höyüğü”** nün 1. Derece Arkeolojik Sit Alanı olarak tesciline ilişkin konunun Koruma Bölge Kurulunda değerlendirilmesi istemine yönelik Koruma Bölge Kurulu Müdürlüğü uzmanlarının 17.10.2022 tarih ve 1664261 sayılı yerinde inceleme raporu ile konuya ilişkin Kırşehir İl Özel İdaresi, İmar ve Kentsel İyileştirme Müdürlüğü'nün 20.10.2022 tarih, 19568 sayılı; Nevşehir Valiliği, Çevre, Şehircilik ve İklim Değişikliği İl Müdürlüğü'nün 20.10.2022 tarih, 4828697 sayılı; Kültür ve Turizm Bakanlığı, Yatırım ve İşletmeler Genel Müdürlüğü'nün 21.10.2022 tarih, 3047852 sayılı; DSİ 12. Bölge Müdürlüğü'nün 25.10.2022 tarih, 2804147 ve 31.10.2022 tarih, 2823171 sayılı; Enerji ve Tabii Kaynaklar Bakanlığı, Maden ve Petrol İşleri Genel Müdürlüğü'nün 26.10.2022 tarih, 2022403372 sayılı; Çiçekdağı Kaymakamlığı, Milli Emlak Şefliğinin 11.11.2022 tarih, 4985742 sayılı; Ulaştırma ve Altyapı Bakanlığı, 2. Bölge Müdürlüğü'nün 05.12.2022 tarih, 816733 sayılı görüş yazıları ve Koruma Bölge Kurulu Müdürlüğü uzmanının 01.12.2022 tarih ve 1749733 sayılı dosya inceleme raporu okundu, açıklamaları dinlendi, dosyasındaki bilgi ve belgeler incelendi, yapılan görüşme sonucunda;

Kırşehir ili, Çiçekdağı ilçesi, Kızılcaali Köyünde yer alan, tarla vasıflı, Maliye Hazinesi mülkiyetine ait 108 ada 395 ve 396 parsel numaralı taşınmazların bir kısmı ile Kırşehir ili, Çiçekdağı ilçesi, Kabaklı Köyünde yer alan, tarla vasıflı Maliye Hazinesi mülkiyetine ait 131 ada 2 ve 3 parsel numaralı taşınmazların bir kısmında tespit edilen **“Bucak Mevkii Höyüğü”** nün 2863 sayılı Kanunun 6 ncı maddesi kapsamına giren özellikler taşınması nedeniyle 1. Derece Arkeolojik Sit Alanı olarak tescil edilmesine;





- Bu doğrultuda hazırlanan ve kararımız eki olan 1/2000 ölçekli kadastral harita ile sit fişinin uygun olduğuna;
- 13.03.2012 tarih ve 28232 sayılı Resmi Gazetede yayımlanarak yürürlüğe giren *“Korunması Gerekli Taşınmaz Kültür Varlıklarının ve Sitlerin Tespit ve Tescili Hakkında Yönetmelik”* gereği Kırşehir ili, Çiçekdağı ilçesi, Kızılcaali Köyünde yer alan, tarla vasıflı, Maliye Hazinesi mülkiyetine ait 108 ada 395 ve 396 parsel numaralı taşınmazlar ile Kırşehir ili, Çiçekdağı ilçesi, Kabaklı Köyünde yer alan, tarla vasıflı Maliye Hazinesi mülkiyetine ait 131 ada 2 ve 3 parsel numaralı taşınmazların pafta, fen klasörleri ve tapu kütüğü beyanlar hanesine **“bir kısmı 1.derece arkeolojik sit alanıdır”** şerhinin ilgili Tapu ve Kadastro Müdürlüklerince verilmesine ve işlem sonucuna ilişkin bilgi ve belgelerin Koruma Bölge Kurulu Müdürlüğüne iletilmesine;
- Sit alanı sınırları içerisinde kalan taşınmazlara yönelik mülga Kültür ve Tabiat Varlıklarını Koruma Yüksek Kurulunun 05.11.1999 gün ve 658 sayılı ilke kararının 1. Derece Arkeolojik Sit Alanlarına ilişkin 1 inci maddesinde belirtilen Koruma ve Kullanma Koşullarının geçerli olduğuna;
- Sit alanına ilişkin ilgili kurumlar tarafından süresi içerisinde Koruma Amaçlı İmar Planı hazırlanmasına;
- Sit alanının belli aralıklarla kolluk kuvvetlerince kontrolünün sağlanmasına karar verildi.

**ASLI GİBİDİR**

AVRUPA KONSEYİ	DOĞAL VE KÜLTÜREL VARLIKLARI KORUMA ENVANTERİ	D.K.V.K.E	SİT	ENVANTER NO:	29
TÜRKİYE	KÜLTÜR VARLIKLARI VE MÜZELER GENEL MÜDÜRLÜĞÜ			HARİTA NO:	108 ada 395,396 parsellerin bir kısmı
İLİ: KIRŞEHİR	İLÇESİ: ÇİÇEKDAĞI	MAHALLE KÖY: Kızılcaali/Kabaklı		KADASTRO:	131 ada 2,3 parsellerin bir kısmı
		VEYA MEVKİL : Bucak		PAFTA:	
<b>ADI: Bucak Mevkii Höyüğü</b>					
<b>GENEL TANIM:</b> "Bucak Mevkii Höyüğü" Kırşehir ili, Çiçekdağı ilçesi, Kızılcaali Köyü 108 ada 395 ve 396 parsel numaralı taşınmazların bir kısmı ile Kabaklı Köyü 131 ada 2 ve 3 parsel numaralı taşınmazların bir kısmı üzerinde tarım arazileri içerisinde yer almakta olup en yüksek noktası yak. 4 m yüksekliğe sahiptir. Yol cephesinin tersindeki arka cephede oldukça yayvan bir form veren höyüğün özellikle bu cephesinde çeşitli dönemlere tarihlendirilebilecek çanak-çömlek parçaları tespit edilmiştir. Höyüğün zaman içerisinde doğal ve beşeri sebeplerle tahrip edildiği görülmüştür.					
<b>ŞİMDİKİ TEHLİKELER:</b> :Doğal ve beşeri etkenler sonucu tahribatların oluşması					
<b>ŞİMDİKİ DURUM</b> :					
<b>SİT POTANSİYELİ</b> : I. DERECE ARKEOLOJİK SİT ALANI			<b>KORUMA DERECESİ</b> : I. (Birinci) DERECE ARKEOLOJİK SİT ALANI		
<b>ŞİMDİKİ KORUMA</b> : Korumasız			<b>HAZIRLAYANLAR:</b> 15.10/2022 Kadriye TEKE Arkeolog Aytaç TANRISEVEN Harita Mühendisi		
<b>ÖNERİLEN KORUMA</b> : 1/2000 Ölçekli Kadastral harita üzerinde işaretli olduğu şekliyle I. DERECE ARKEOLOJİK SİT ALANI olarak belirlenmesi.			<b>KONTROL EDEN:</b> Fatih ÇAPAR 15.10/2022 Koruma Bölge Kurulu Müdürü		
<b>YAYIN DİZİSİ</b> :			<b>K.K.V.K.B.K. KARARLARI</b> 15.12.2022		
<b>GÖZLEMLER</b> :			<b>REVİZYON</b> K.K.V.K.B.K. ONAYI : 15.12/2022		







KIRŞEHİR İLİ, ÇİÇEKDAĞI İLÇESİ, KABAKLI KÖYÜ; 131 ADA 2 VE 3 PARSELLERİN BİR KISMI İLE KIZILCAALI KÖYÜ, 108 ADA 395 VE 396 PARSELLERİN BİR KISMINDA BULUNAN "BUCAK MEVKİLİ HÖYÜĞÜ" 1. DERECE ARKEOLOJİK SİT ALANI



--- 1. DERECE ARKEOLOJİK SİT  
— KADASTRAL PARSELLER



Kayseri Kültür Varlıklarının  
Koruma Bölge Kurulunun  
15.12.2021 Gün ve 6602 Sayılı  
kararıdır.

ONANCI  
Recep TOK  
Koruma Bölge Kurulu Müdürü V.

İTRF96 3 DERECE

Nokta No	Y	X
1	606031.542	4399346.817
2	606057.336	4399346.914
3	606079.412	4399333.705
4	606098.763	4399316.143
5	606112.935	4399285.911
6	606117.988	4399257.209
7	606119.985	4399231.157
8	606112.449	4399210.273
9	606079.670	4399198.440
10	606057.789	4399194.235
11	606015.959	4399204.800
12	605974.883	4399227.153
13	605974.842	4399267.609
14	606002.075	4399329.236

ED50 6 DERECE

Nokta No	Y	X
1	606024.573	4397764.180
2	606050.357	4397764.277
3	606072.424	4397751.073
4	606091.767	4397733.518
5	606105.934	4397703.298
6	606110.985	4397674.607
7	606112.981	4397648.565
8	606105.448	4397627.689
9	606072.682	4397615.861
10	606050.810	4397611.658
11	606008.997	4397622.219
12	605967.937	4397644.563
13	605967.895	4397685.003
14	605995.117	4397746.606

İşbu Kadastral Harita 15.10.2022 tarihinde NETCAD ortamında TAKBİS veri tabanından İTRF96 datumunda temin edilen sayısal kadastral veri ile hazırlanmıştır.