

T.C.
KÜLTÜR VE TURİZM BAKANLIĞI
Kayseri Kültür Varlıklarını Koruma Bölge Kurulu

KARAR

Toplantı No. ve Tarihi :376- 16.12.2022
Karar No. ve Tarihi : 6605 - 16.12.2022

Toplantı Yeri
KAYSERİ


Niğde İli, Merkez, Aşlama Köyü, Höyükarkası Mevkiinde bulunan, Hazine adına kayıtlı 400 ada, 1 parselde yer alan **“Höyükarkası Mevkii Kaya Oda Mezarları I,II,III”**ün 1.derece arkeolojik sit alanı olarak tescilinin Koruma Bölge Kurulunda değerlendirilmesine ilişkin Koruma Bölge Kurulu Müdürlüğü uzmanlarının 02.11.2022 gün ve 1694200 sayılı yerinde inceleme raporu, konuya ilişkin Niğde İl Tarım ve Orman Müdürlüğü'nün 10.11.2022 gün ve 7676534 sayılı, Kültür ve Turizm Bakanlığı Yatırım ve İşletmeler Genel Müdürlüğü'nün 08.11.2022 gün ve 3120453 sayılı, Nevşehir Çevre ve Şehircilik İl Müdürlüğü'nün 07.11.2021 gün ve 4948204 sayılı, DSİ 4. Bölge Müdürlüğü'nün 07.11.2022 gün ve 2846239 sayılı, Niğde İl Kültür ve Turizm Müdürlüğü'nün 04.11.2022 gün ve 3108283 sayılı, Enerji ve Tabii Kaynaklar Bakanlığı Maden İşletme Genel Müdürlüğü'nün 10.11.2022 gün ve 2022433538 sayılı görüş yazıları ile Koruma Bölge Kurulu Müdürlüğü uzmanının 09.12.2022 gün ve 1763609 sayılı dosya inceleme raporu okundu, açıklamaları dinlendi, dosyasındaki bilgi ve belgeler incelendi, yapılan görüşme sonucunda;

Niğde İli, Merkez, Aşlama Köyü, Höyükarkası Mevkiinde bulunan, Hazine adına kayıtlı 400 ada, 1 parselde yer alan **“Höyükarkası Mevkii Kaya Oda Mezarları I,II,III”**ün 2863 sayılı yasa kapsamına giren özellikler taşıması nedeniyle 1.derece arkeolojik sit alanı olarak tescil edilmesine, kararımız eki 1/5000 ölçekli haritanın ve bu doğrultuda hazırlanan sit fişinin uygun olduğuna;

- Niğde İli, Merkez, Aşlama Köyü, 400 ada, 1 parselin pafta, fen klasörü ve tapu kütüğü beyanlar hanesine **“Bir Kısım 1. Derece Arkeolojik Sit Alanıdır”** şerhinin, ilgili Tapu ve Kadastro Müdürlüklerince 13.03.2012 tarih ve 28232 sayılı Resmi Gazetede yayımlanarak yürürlüğe giren “Korunması Gerekli Taşınmaz Kültür Varlıklarının ve Sitlerin Tespit ve Tescili Hakkında Yönetmelik” gereği verilmesine ve işlem sonucuna ilişkin bilgi ve belgelerin Koruma Bölge Kurulu Müdürlüğüne iletilmesine;
- Sit alanında kaçak kazı yapmak suretiyle 2863 sayılı yasaya muhalefet edenler hakkında suç duyurusunda bulunulmasına; adli makamların uygun görüşü alındıktan sonra kaçak kazı çukurlarının ilgili müze müdürlüğü denetiminde yerel yönetimlerce kapatılmasına, uygulama sonrasına ilişkin bilgi ve belgelerin bilgi amaçlı Koruma Bölge Kurulu Müdürlüğüne iletilmesine;
- Sit alanında, Kültür ve Tabiat Varlıklarını Koruma Yüksek Kurulu'nun 05.11.1999 gün ve 658 sayılı ilke kararının I. derece arkeolojik sit alanlarına ilişkin 1. Maddesinde belirtilen Koruma ve Kullanma Koşullarının geçerli olduğuna;
- Sit alanına ilişkin ilgili kurumlar tarafından süresi içinde Koruma Amaçlı İmar Planı hazırlanmasına;
- Sit alanında tahribata neden olunmaması için taşınmazın belli aralıklarla kolluk kuvvetlerince kontrolünün sağlanmasına karar verildi.


ASLI GİBİDİR

AVRUPA KONSEYİ	DOĞAL VE KÜLTÜREL VARLIKLARI KORUMA ENVANTERİ	D.K.V.K.E	SİT	ENVANTER NO	155
TÜRKİYE	KÜLTÜR VARLIKLARI VE MÜZELER GENEL MÜDÜRLÜĞÜ			HARİTA NO	
İLİ: NİĞDE	İLÇESİ: MERKEZ	MAHALLE KÖY : AŞLAMA KÖYÜ		KADASTRO	
		VEYA MEVKİİ : HÖYÜKARKASI MEVKİİ		PAFTA:	ADA: 400 PARSEL: 1
ADI: HÖYÜKARKASI MEVKİİ KAYA ODA MEZARLARI I,II,III					
GENEL TANIM: Niğde İli, Merkez, Aşlama Köyü yerleşik alanın yaklaşık 5km güneybatısında, Çayırılı Köyünün yaklaşık 5km. kuzeydoğusunda, Aşlama Köyü sınırları içerisinde Höyükarkası Mevkiinde, 400 ada, 1 parselde, kayalık sirtlar üzerindeki düz alanda 3 adet kaya oda mezarı tespit edilmiştir. 400 ada, 1 parselin güney ucundaki 1. kaya oda mezarı çoğunlukla toprak altında kalmış olup 40cm. derinlikte geniş kemerli girişi içindeki dörtgen kapısının sadece 20cm.lik bölümü görülebilmektedir. Girişinin önünde ve kaya mezarı çevresinde kaçak kazılarla yapılan tahribat sonucu kaya parçaları ve toprak öbekleri görülmüştür. 1. Kaya oda mezarının yaklaşık 40m. kuzeydoğusunda yer alan 2. Kaya oda mezarı da çoğunlukla toprak altında kaldığından dörtgen girişinin yalnızca 20cm.lik bölümü görülebilmektedir. Girişinin 1m. kuzeyindeki kaçak kazıyla tahrip edilen tavanından mezar odasının iç duvarlarını çevreleyen yaklaşık 40cm. yükseklikte kineler görülebilmektedir. Kaya oda mezarının çevresinde kaçak kazıyla yapılan tahribata ait toprak öbekleri ve kaya parçaları görülmüştür. 3. Kaya oda mezarı, 2. Oda mezarının yaklaşık 150m. kuzeydoğusunda bulunmaktadır. Mezar neredeyse tamamen toprak altında kalmış olup hafif kemerli girişinin yalnızca 15cm.lik bölümü görülmektedir. Bu mezarın da kaçak kazılarla tahribata uğradığı çevresindeki kırılmış kaya parçalarından anlaşılmaktadır.					
ŞİMDİKİ TEHLİKELER : Kaçak kazı					
ŞİMDİKİ DURUM :					
SİT POTANSİYELİ : 1.derece arkeolojik sit			KORUMA DERECESESİ : 1.derece arkeolojik sit		
ŞİMDİKİ KORUMA :			HAZIRLAYANLAR:		
ÖNERİLEN KORUMA : 1.derece arkeolojik sit olarak tescili			Dilek YALDIZ Arkeolog Kemal KURD Harita Mühendisi 02.10.2022		
YAYIN DİZİSİ :			KONTROL EDEN: Fatih ÇAPAR Bölge Kurul Müdürü		
GÖZLEMLER			K. K. V. K. B. K. KARARLARI		
Kayseri Kültür Varlıklarının Koruma Bölge Kurulunun 16.12.2022 Gün ve 6605 Sayılı karar ekidir.			K. K. V. K. B. K. ONAYI: 16/12/2022		




KAYSERİ KÜLTÜR VARLIKLARINI KORUMA BÖLGE KURULU


N 477 64



1 NOLU KAYA ODA MEZARI

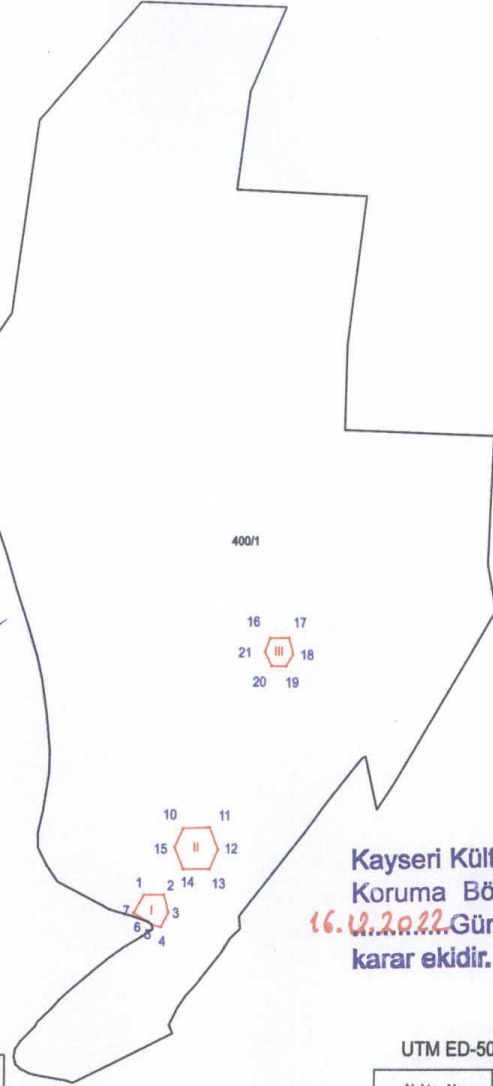


2 NOLU KAYA ODA MEZARI



5 NOLU KAYA ODA MEZARI

NIĞDE İLİ, MERKEZ İLÇE, AŞLAMA KÖYÜ
HÖYÜKARKASI MEVKİİ KAYA ODA MEZARLARI (3 Adet)



Kayseri Kültür Varlıklarının
Koruma Bölge Kurulunun
16.02.2022 Gün ve 4605 Sayılı
karar ekidir.

ITRF 96 3 Derecelik Koordinatlar

Nokta No	Y	X
1	413967.63	4218456.02
2	413984.61	4218456.02
3	413988.45	4218442.67
4	413882.18	4218431.75
5	413874.61	4218433.21
6	413870.86	4218435.75
7	413858.93	4218442.27
10	413900.54	4218506.69
11	413923.11	4218507.41
12	413930.15	4218490.43
13	413923.13	4218475.81
14	413900.79	4218475.63
15	413893.26	4218492.13
16	413974.07	4218651.51
17	413990.34	4218651.51
18	413993.85	4218639.11
19	413988.00	4218629.98
20	413975.24	4218630.33
21	413969.63	4218641.33

UTM ED-50 6 Derecelik Koordinatlar

Nokta No	Y	X
1	676994.60	4218419.07
2	677011.57	4218419.62
3	677015.84	4218406.40
4	677009.93	4218395.29
5	677002.31	4218396.50
6	676998.48	4218398.91
7	676986.35	4218405.04
10	677025.86	4218470.77
11	677048.39	4218472.22
12	677055.97	4218455.48
13	677049.43	4218440.84
14	677027.10	4218439.74
15	677019.05	4218455.98
16	677094.67	4218617.88
17	677110.92	4218618.40
18	677114.83	4218606.12
19	677109.28	4218596.81
20	677096.52	4218596.75
21	677090.55	4218607.56

Handwritten signatures and initials in blue ink.

Kadastro Parseli

I. Derece Arkeolojik Sit Alanı

Signature of Kemal KURD
Harita Mühendisi