

T.C.
KÜLTÜR VE TURİZM BAKANLIĞI
Kayseri Kültür Varlıklarını Koruma Bölge Kurulu

KARAR

Toplantı no ve tarih: 376 – 16.12.2022
Karar no ve tarih : 6617 -16.12.2022

Toplantı Yeri
KAYSERİ

Yozgat ili, Sarıkaya ilçesi, Akbenliçiftliği Köyü, mülkiyeti Maliye Hazinesine ait 130 ada 11 parselin bir kısmı ile, Yozgat ili, Boğazlıyan ilçesi, Karakuyu Köyü, mülkiyeti Kamu Orta Malına ait 113 ada 171 parselin bir kısmı üzerinde tespit edilen **Kızıltepe Mevkii Tümülüsü**'nün 1.Derece Arkeolojik Sit Alanı olarak tescili ile kaçak kazı konularının değerlendirilmesi istemine yönelik; Koruma Bölge Kurulu Müdürlüğü uzmanlarının 17.10.2022 tarih 1662420 sayılı yerinde inceleme raporu ve alanın tesciline yönelik Kayseri Çevre, Şehircilik ve İklim Değişikliği İl Müdürlüğü'nün 19.10.2022 tarih ve E.4813007 sayılı; Devlet Su İşleri Genel Müdürlüğü 12. Bölge Müdürlüğü'nün 19.10.2022 tarih ve E.2789418 sayılı; Yozgat Çevre, Şehircilik ve İklim Değişikliği İl Müdürlüğü'nün 19.10.2022 tarih ve E. 4821526 sayılı; Kültür ve Turizm Bakanlığı Yatırım ve İşletmeler Genel Müdürlüğü'nün 20.10.2022 tarih ve E.3044166 sayılı; Yozgat Valiliği, İl Tarım ve Orman Müdürlüğü'nün 25.10.2022 tarih ve E.7434945 sayılı; Enerji ve Tabii Kaynaklar Bakanlığı, Maden ve Petrol İşleri Genel Müdürlüğü'nün 26.10.2022 tarih ve E. 2022403376 sayılı; Yozgat İl Kültür Turizm Müdürlüğü'nün 08.11.2022 tarih ve E.3117488 sayılı görüş yazıları ile konuya ilişkin Koruma Bölge Kurulu Müdürlüğü uzmanının 08.12.2022 tarih, 1764277 sayılı dosya inceleme raporu okundu, açıklamaları dinlendi, dosyasındaki bilgi ve belgeler incelendi, yapılan görüşme sonucunda;

Yozgat ili, Sarıkaya ilçesi, Akbenliçiftliği Köyü, mülkiyeti Maliye Hazinesine ait 130 ada 11 parselin bir kısmı ile, Yozgat ili, Boğazlıyan ilçesi, Karakuyu Köyü, mülkiyeti Kamu Orta Malına ait 113 ada 171 parselin bir kısmı üzerinde tespit edilen **Kızıltepe Mevkii Tümülüsü**'nün 2863 sayılı yasanın 6.maddesi kapsamına giren özellikler taşıması nedeniyle I. derece arkeolojik sit alanı olarak tescil edilmesine;

- Bu doğrultuda hazırlanan ve kararımız eki olan 1/2000 ölçekli kadastral harita ile sit fişinin uygun olduğuna,
- Yozgat ili, Sarıkaya ilçesi, Akbenliçiftliği Köyünde bulunan, 130 ada 11 parsel ile Yozgat ili, Boğazlıyan ilçesi, Karakuyu Köyünde bulunan 113 ada 171 parselin tapu kütüğü beyanlar hanesine **“bir kısmı I. Derece Arkeolojik Sit Alanıdır”** şerhinin ilgili Tapu ve Kadastro Müdürlüklerince 13.03.2012 tarih ve 28232 sayılı Resmi Gazetede yayımlanarak yürürlüğe giren “Korunması Gerekli Taşınmaz Kültür Varlıklarının ve Sitlerin Tespit ve Tescili Hakkında Yönetmelik” gereği işlenmesine ve işlem sonucuna ilişkin bilgi ve belgelerin Koruma Bölge Kurulu Müdürlüğüne iletilmesine,
- Sit alanı sınırları içinde kalan taşınmazlara yönelik Kültür ve Tabiat Varlıklarını Koruma Yüksek Kurulu'nun 05/11/1999 tarih ve 658 sayılı ilke kararının I. derece arkeolojik sit alanlarına ilişkin 1. Maddesinde belirtilen Koruma ve Kullanma Koşullarının geçerli olduğuna,
- Sit alanına ilişkin ilgili kurumlar tarafından süresi içinde Koruma Amaçlı İmar Planı hazırlanmasına,
- Tümülüs üzerinde kaçak kazı yapmak suretiyle 2863 sayılı Yasaya muhalefet edenler hakkında suç duyurusunda bulunulmasına,
- Sit alanının daha fazla tahribata uğramaması için kaçak kazı sonucu oluşan ve can ve mal güvenliği açısından tehlike arz eden kaçak kazı çukurunun, adli makamların uygun görüşü alındıktan sonra ilgili Müze Müdürlüğü denetiminde yerel yönetimlerce kapatılmasına, uygulama sonrasına ilişkin bilgi, belgelerin Koruma Bölge Kurulu Müdürlüğüne bilgi amaçlı iletilmesine,
- Sit alanında daha fazla tahribata neden olunmaması için taşınmazın belli aralıklarla kolluk kuvvetlerince kontrolünün sağlanmasına karar verildi.

ASLI GİBİDİR

AVRUPA KONSEYİ	DOĞAL VE KÜLTÜREL VARLIKLARI KORUMA ENVANTERİ	D.K.V.K.E	SİT	ENVANTER NO:	30
TÜRKİYE	KÜLTÜR VARLIKLARI VE MÜZELER GENEL MÜDÜRLÜĞÜ			HARİTA NO:	
İLİ: YOZGAT	İLÇESİ: SARIKAYA BOĞAZLIYAN	MAHALLE KÖYÜ: AKBENLİÇİFTLİĞİ/KARAKUYU KÖYLERİ VEYA MEVKİİ : KIZILTEPE		KADASTRO:	130 ADA 11 PARSEL 113 ADA 171 PARSEL
ADI: KIZILTEPE MEVKİİ TÜRÜMÜSÜ				PAFTA:	

GENEL TANIM: "Kızıltepe Mevkii Türümü" Akbenliçiftliği Köyü 130 ada 11 parsel ile, Boğazlıyan ilçesi, Karakuyu Köyü 113 ada 171 parsel sayılı taşınmazların keşişim noktasında ve çevresine hakim bir konumda yer almaktadır. Türümüün genişliği yak 5 m yüksekliği ise yak.4-5 m ölçülerinde olup, üzerinde muhtelif yerlerde ne zaman yapıldığı belli olmayan kaçak kazı çukurları yer almaktadır. Çukurlardan bir tanesi oldukça derin olup can ve mal güvenliği açısından tehlike arz etmektedir. Taşınmazın üzerinde ve çevresinde herhangi çanak-çömlek parçası ile karşılaşılmamıştır.

ŞİMDİKİ TEHLİKELER: :Doğal ve beşeri etkenler sonucu tahribatların oluşması

ŞİMDİKİ DURUM :

SİT POTANSİYELİ : I. DERECE ARKEOLOJİK SİT ALANI

KORUMA DERECEŚİ : 1.(Birinci) DERECE ARKEOLOJİK SİT ALANI

ŞİMDİKİ KORUMA : Korumasız

Kadriye TEKE Arkeolog *Kadriye TEKE*

ÖNERİLEN KORUMA :1/2000 Ölçekli Kadastral harita üzerinde işaretli olduğu şekilde I. DERECE ARKEOLOJİK SİT ALANI olarak belirlenmesi.

Recep TOK Harita Mühendisi *Recep TOK*

KONTROL EDEN: Fatih ÇAPAR 17/10/2022
Koruma Bölge Kurulu Müdürü *Fatih ÇAPAR*

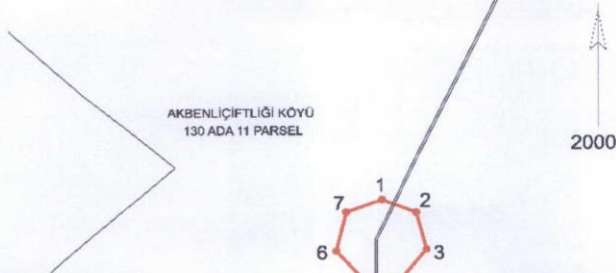
YAYIN DİZİSİ :

K.K.V.K.B.K. KARARLARI

GÖZLEMLER :

REVİZYON
K.K.V.K.B.K. ONAYI: 16/12/2022 *Fatih ÇAPAR*

YOZGAT İLİ SARIKAYA İLÇESİ AKBENLİÇİFTLİĞİ KÖYÜ
ve BOĞAZLIYAN İLÇESİ KARAKUYU KÖYÜ
KIZILTEPE MEVKİİ TÜRÜMÜSÜ



Kayıseri Kültür Varlıklarının
Koruma Bölge Kurulunun
16.12.2022 Tarih ve 6612 Sayılı
kararı ektir.



3 DERECELİK İTRE KOORDİNAT

Nokta No	Y	X	Nokta No	Y	X
1	444156.97	4353257.49	1	702854.03	4354138.43
2	444175.55	4353250.09	2	702872.84	4354131.65
3	444181.14	4353228.83	3	702879.14	4354110.58
4	444167.49	4353211.60	4	702866.07	4354092.91
5	444146.30	4353211.95	5	702844.87	4354092.55
6	444132.36	4353227.77	6	702830.41	4354107.91
7	444137.57	4353250.15	7	702834.89	4354130.45


6 DERECELİK ED30 KOORDİNAT

Nokta No	Y	X	Nokta No	Y	X
1	702854.03	4354138.43	1	702854.03	4354138.43
2	702872.84	4354131.65	2	702872.84	4354131.65
3	702879.14	4354110.58	3	702879.14	4354110.58
4	702866.07	4354092.91	4	702866.07	4354092.91
5	702844.87	4354092.55	5	702844.87	4354092.55
6	702830.41	4354107.91	6	702830.41	4354107.91
7	702834.89	4354130.45	7	702834.89	4354130.45

I. DERECE ARKEOLOJİK SİT ALANI

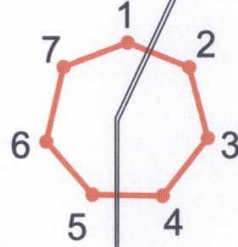


Handwritten signatures and initials at the bottom of the page.



YOZGAT İLİ SARIKAYA İLÇESİ AKBENLİÇİFTLİĞİ KÖYÜ
ve BOĞAZLIYAN İLÇESİ KARAKUYU KÖYÜ
KIZILTEPE MEVKİİ TÜMÜLÜSÜ

AKBENLİÇİFTLİĞİ KÖYÜ
130 ADA 11 PARSEL



KARAKUYU KÖYÜ
113 ADA 171 PARSEL

Kayseri Kültür Varlıklarının
Koruma Bölge Kurulunun
16.12.2022 Gün ve 6617 Sayılı
kararıdır.



3 DERECELİK İTRF KOORDİNAT

Nokta No	Y	X
1	444156.97	4353257.49
2	444175.55	4353250.09
3	444181.14	4353228.83
4	444167.49	4353211.60
5	444146.30	4353211.95
6	444132.36	4353227.77
7	444137.57	4353250.15

6 DERECELİK ED50 KOORDİNAT

Nokta No	Y	X
1	702854.03	4354138.43
2	702872.84	4354131.65
3	702879.14	4354110.58
4	702866.07	4354092.91
5	702844.87	4354092.55
6	702830.41	4354107.91
7	702834.89	4354130.45

I. DERECE ARKEOLOJİK SİT ALANI