

T.C.
KÜLTÜR VE TURİZM BAKANLIĞI
Kayseri Kültür Varlıklarını Koruma Bölge Kurulu

KARAR

Toplantı no ve tarih: 376 - 16.12.2022
Karar no ve tarih : 6619 - 16.12.2022

Toplantı Yeri
KAYSERİ

Yozgat ili, Sorgun ilçesi, İncesu Köyü, Yelligedik Mevkiinde bulunan vasfı orman olan Maliye Hazinesine ait 101 ada, 595 parselin bir kısmında tespit edilen “Yelligedik Mevkii Tümülsü”nün I. Derece Arkeolojik Sit alanı olarak tescil edilmesi ve kaçak kazı konusunun Koruma Bölge Kurulunda değerlendirilmesi istemine yönelik; Koruma Bölge Kurulu Müdürlüğü uzmanlarının 26.10.2022 tarih, 1681243 sayılı yerinde inceleme raporu ve alanın tesciline yönelik Tarım ve Orman Bakanlığı, Devlet Su İşleri Genel Müdürlüğü, 12. Bölge Müdürlüğünün 28.10.2022 tarih, 2815921 sayılı; Yozgat Valiliği, Çevre, Şehircilik ve İklim Değişikliği İl Müdürlüğü, Milli Emlak Müdürlüğünün 28.10.2022 tarih, 4886450 sayılı; Yozgat Valiliği, İl Kültür ve Turizm Müdürlüğü, Müze Müdürlüğünün 31.10.2022 tarih, 3076213 sayılı; Sorgun Kaymakamlığı, İlçe Jandarma Komutanlığının 31.10.2022 tarih, 14247527 sayılı; Yozgat Valiliği, Kadastro Müdürlüğünün 31.10.2022 tarih, 6676973 sayılı; Yozgat Valiliği, İl Tarım ve Orman Müdürlüğünün 01.11.2022 tarih, 7559186 sayılı; Enerji ve Tabii Kaynaklar Bakanlığı, Maden ve Petrol İşleri Genel Müdürlüğünün 02.11.2022 tarih, 2022416439 sayılı; Kültür ve Turizm Bakanlığı, Yatırım ve İşletmeler Genel Müdürlüğünün 04.11.2022 tarih, 3095663 sayılı; Tarım ve Orman Bakanlığı, 9. Bölge Müdürlüğünün 07.11.2022 tarih, 7702889 sayılı görüş yazıları ile konuya ilişkin Koruma Bölge Kurulu Müdürlüğü uzmanının 13.12.2022 tarih, 1772663 sayılı dosya inceleme raporu okundu, açıklamaları dinlendi, dosyasındaki bilgi ve belgeler incelendi, yapılan görüşme sonucunda;

Yozgat ili, Sorgun ilçesi, İncesu Köyü, Yelligedik Mevkiinde bulunan vasfı orman olan Maliye Hazinesine ait 101 ada, 595 parselin bir kısmında tespit edilen “Yelligedik Mevkii Tümülsü”nün 2863 sayılı Yasanın 6. Maddesi kapsamına giren özellikler taşıması nedeniyle I. Derece Arkeolojik Sit alanı olarak tescil edilmesine;

- Bu doğrultuda hazırlanan ve kararımız eki olan 1/2500 ölçekli kadastral harita ile sit fişinin uygun olduğuna,
- **Yozgat ili, Sorgun ilçesi, İncesu Köyü, 101 ada, 595 numaralı parselin** pafta, fen klasörü ve tapu kütüğü beyanlar hanesine “*bir kısmı I. Derece Arkeolojik Sit alanıdır*” şerhinin ilgili Tapu ve Kadastro Müdürlüklerince 13.03.2012 tarih ve 28232 sayılı Resmi Gazetede yayımlanarak yürürlüğe giren “Korunması Gerekli Taşınmaz Kültür Varlıklarının ve Sitlerin Tespit ve Tescili Hakkında Yönetmelik” gereği verilmesine, işlem sonucuna ilişkin bilgi ve belgelerin Koruma Bölge Kurulu Müdürlüğüne iletilmesine,
- Sit alanı sınırları içinde kalan taşınmazlara yönelik Kültür ve Tabiat Varlıklarını Koruma Yüksek Kurulu’nun 05/11/1999 tarih ve 658 sayılı ilke kararının I. derece arkeolojik sit alanlarına ilişkin 1. Maddesinde belirtilen Koruma ve Kullanma Koşullarının geçerli olduğuna,
- Sit alanına ilişkin ilgili kurumlar tarafından süresi içinde Koruma Amaçlı İmar Planı hazırlanmasına,

- Sorgun Kaymakamlığı, İlçe Jandarma Komutanlığının 31.10.2022 tarih, 14247527 sayılı yazı ve eklerinden; kaçak kazı yapmak süretiyle 2863 sayılı Yasaya muhalefet edenler hakkında Sorgun Cumhuriyet Başsavcılığının 2022/1519 CBS Soruşturma Dosyası yazısı ile adli işlemlerin başlatılmış olduğu anlaşıldığından yeniden suç duyurusunda bulunulmasına gerek olmadığına,
- Tehlike arz eden kaçak kazı çukurlarının adli makamların uygun görüşü alındıktan sonra ilgili Müze Müdürlüğü denetiminde yerel yönetimlerce ivedilikle kapatılmasına, bu aşamada can ve mal güvenliğini sağlamaya yönelik gerekli tedbirlerinin ilgili idareler tarafından alınmasına ve uygulama sonralarına ilişkin bilgi, belgelerin Koruma Bölge Kurulu Müdürlüğüne bilgi amaçlı iletilmesine,
- Sit alanında daha fazla tahribata neden olunmaması için taşınmazın belli aralıklarla kolluk kuvvetlerince kontrolünün sağlanmasına karar verildi.

ASLI GİBİDİR

AVRUPA KONSEYİ	DOĞAL VE KÜLTÜREL VARLIKLARI KORUMA ENVANTERİ	D.K.V.K.E	sit	ENVANTER NO:	114
TÜRKİYE	KÜLTÜR VARLIKLARI VE MÜZELER GENEL MÜDÜRLÜĞÜ			HARİTA NO:	
İLİ: YOZGAT	İLÇESİ: SORGUN	MAHALLE / KÖY: İNCESU KÖYÜ		KADASTRO:	
		VEYA MEVKİİ :		PAFTA:	
Adı: YELLİGEDİK MEVKİİ TÜRÜMÜSÜ				ADA: 101	PARSEL: 595

GENEL TANIM:

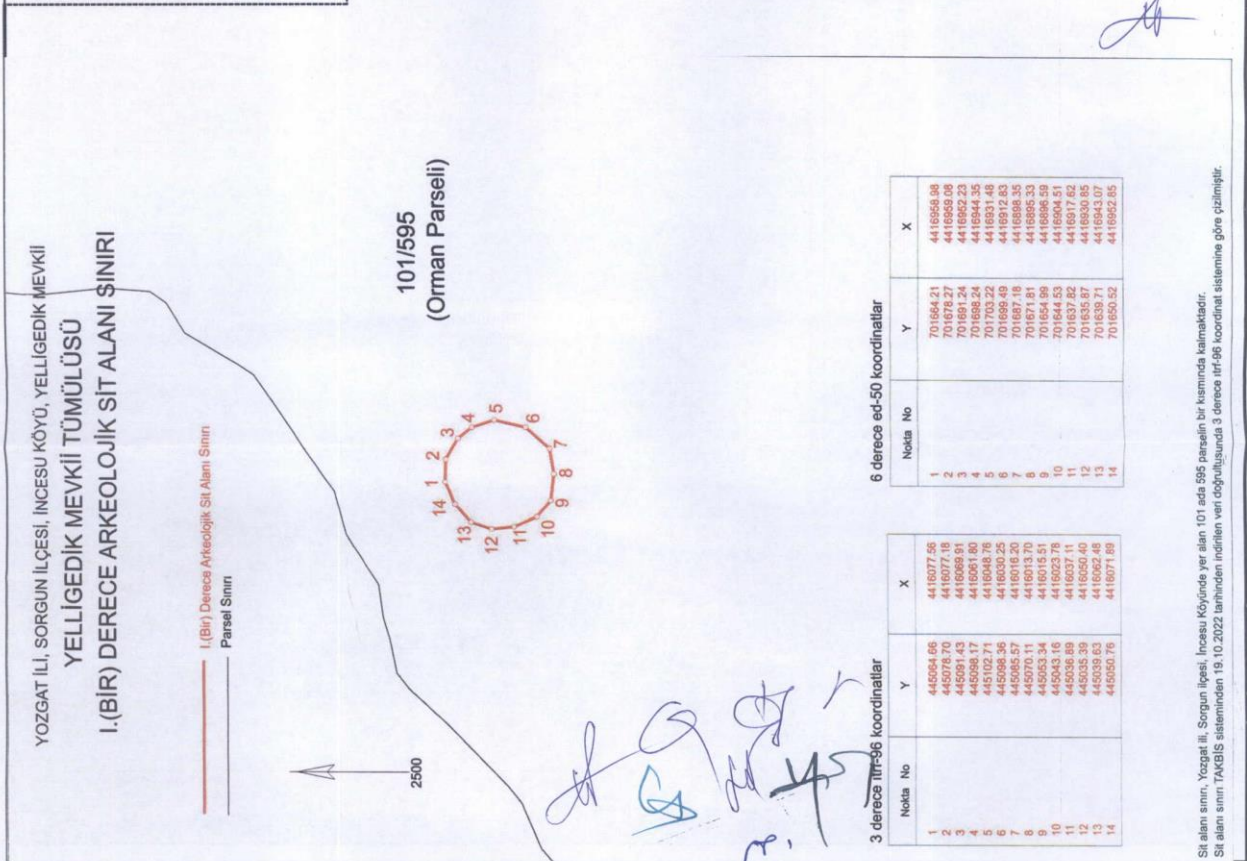
"Yelligedik Mevkii Türümüsü": Yozgat ili, Sorgun ilçesi, İncesu Köyünde bulunan 101 ada, 595 numaralı parselin bir kısmı üzerinde yer almaktadır. Türümüsü'nün yaklaşık 6 metre yüksekliğinde olduğu Yozgat ili, Sorgun ilçesi, İncesu Köyü merkezinin ise yaklaşık 4 km kuzeybatısında yer aldığı görülmüş olup çapının ise doğudan batıya yaklaşık 60 metre olduğu görülmüştür. Türümüsü'nün etrafında yapılan incelemede kemik ve seramik parçalarına rastlanılmamıştır. Türümüsün hangi döneme ait olduğu henüz bilimsel kazı çalışması yapılmadığı için tarafımızdan belirlenememiştir.



Kayseri Kültür Varlıklarının
Koruma Bölge Kurulunun
16.12.2022 Gün ve 66.15 Sayılı
kararıdır.

ŞİMDİKİ TEHLİKELER	: TAHRİBAT.	
ŞİMDİKİ DURUM	: TAHRİBATA AÇIK.	
ŞİT POTANSİYELİ	: I.DERECE ARKEOLOJİK ŞİT ALANI.	KORUMA DERECEŞİ : I. (BİRİNCİ) DERECE ARKEOLOJİK ŞİT ALANI
ŞİMDİKİ KORUMA	: KORUMASIZ	HAZIRLAYANLAR: 26/10/2022 Hüseyin Sendar OK [Arkeolog] <i>Sendar</i>
ÖNERİLEN KORUMA	: 1/2500 ÖLÇEKLİ HARİTADA İŞARETLİ OLDUĞU VE GÖSTERİLDİĞİ ŞEKLİYLE I. DERECE ARKEOLOJİK ŞİT ALANI OLARAK TESCİLİ VE YEREL YÖNETİMLERCE VE KOLLUK KUVVETLERİNCE KONTROLÜ.	Özlem GÖKPINAR DEMİRCİ [Harita Y.Mühendisi] <i>Özlem</i>
YAYIN DİZİŞİ	:	KONTROL EDEN: Fatih ÇAPAR 26/10/2022 Koruma Bölge Kurulu Müdürü
GÖZLEMLER	: Türümüsü alanı ormanlık bir alanda yer almaktadır.	K.K.V.K. B. K. KARARLARI
		REVİZYON
		K.K.V.K.B.K. ONAYI : 16/12/2022

HARİTA, FOTOĞRAFLAR :




Şİt alan sınırı, Yozgat ili, Sorgun ilçesi, İncesu Köyünde yer alan 101 ada 595 parselin bir kısmında kalmaktadır.
Şİt alan sınırı TAKBİS sisteminden 19.10.2022 tarihinden itibaren veri doğruluğunda 3 derece ltr-66 koordinat sistemine göre çizilmiştir.



T.C. KÜLTÜR VE TURİZM
BAKANLIĞI



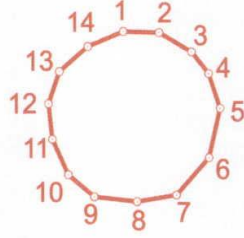
Yelligedik Mevkii Tümülüsü



YOZGAT İLİ, SORGUN İLÇESİ, İNCESU KÖYÜ, YELLİGEDİK MEVKİİ
YELLİGEDİK MEVKİİ TÜMÜLÜSÜ
I.(BİR) DERECE ARKEOLOJİK SİT ALANI SINIRI

— I.(Bir) Derece Arkeolojik Sit Alanı Sınırı
— Parsel Sınırı

2500



101/595
(Orman Parseli)

Kayseri Kültür Varlıklarının
Korunması Bölge Kurulunun
16.12.2021 tarih ve 6615 Sayılı
kararı ile.



3 derece itrf-96 koordinatlar

Nokta No	Y	X
1	445064.66	4416077.56
2	445078.70	4416077.18
3	445091.43	4416069.91
4	445098.17	4416061.80
5	445102.71	4416048.76
6	445098.36	4416030.25
7	445085.57	4416016.20
8	445070.11	4416013.70
9	445053.34	4416015.51
10	445043.16	4416023.78
11	445036.89	4416037.11
12	445035.39	4416050.40
13	445039.63	4416062.48
14	445050.76	4416071.89

6 derece ed-50 koordinatlar

Nokta No	Y	X
1	701664.21	4416958.98
2	701678.27	4416959.08
3	701691.24	4416952.23
4	701698.24	4416944.35
5	701703.22	4416931.48
6	701699.49	4416912.83
7	701687.18	4416898.35
8	701671.81	4416895.33
9	701654.99	4416896.59
10	701644.53	4416904.51
11	701637.82	4416917.62
12	701635.87	4416930.85
13	701639.71	4416943.07
14	701650.52	4416952.85

Sit alanı sınırı, Yozgat ili, Sorgun ilçesi, İncesu Köyünde yer alan 101 ada 595 parselin bir kısmında kalmaktadır.

Sit alanı sınırı TAKBİS sisteminden 19.10.2022 tarihinden indirilen veri doğrultusunda 3 derece itrf-96 koordinat sistemine göre çizilmiştir.