

T.C.
KÜLTÜR VE TURİZM BAKANLIĞI
Kayseri Kültür Varlıklarını Koruma Bölge Kurulu

KARAR

Toplantı no ve tarih: 376 - 16.12.2022

Karar no ve tarih :6620 - 16.12.2022

Toplantı Yeri
KAYSERİ

Yozgat ili, Yenifakılı İlçesi, Bektaşlı Köyü, Zafer Mahallesi 489 ada, 11 parsel numaralı taşınmaz üzerinde GES projesi yapılması planlanan alanda Yozgat Müze Müdürlüğü uzmanlarınca yapılan incelemede GES projesi yapılması planlanan alan sınırları içerisinde ve dışında tespit edilen Tümülüslerin tescilinin değerlendirilmesine ilişkin Yozgat Müze Müdürlüğünün 29.09.2022 tarih ve E.2964492 sayılı yazısı gereği yapılan incelemelerde Yozgat ili, Yenifakılı ilçesi, Bektaşlı-Zafer Mahallesinde, mülkiyeti Kamu Orta Malına ait 489 ada, 11 parselin bir kısmı ile Boğazlıyan ilçesi, Yamaçlı Kasabası-Yeşil Mahallede kadastro harici alanda tespit edilen “**Bektaşlı-Zafer Mahallesi(A-B-C) Tümülüsleri**”nin I.(birinci) derece arkeolojik sit alanı olarak tescili ile kaçak kazı konusunun Koruma Bölge Kurulunda değerlendirilmesi istemine yönelik Koruma Bölge Kurulu Müdürlüğü uzmanlarının 17.10.2022 tarih ve 1664621 sayılı yerinde inceleme raporu, konuya ilişkin Yenifakılı Kaymakamlığı, İlçe Özel İdare Müdürlüğünün 18.10.2022 tarih, E.1778 sayılı, Kayseri Çevre, Şehircilik ve İklim Değişikliği İl Müdürlüğünün 18.10.2022 tarih, E.4812845 sayılı, Yozgat Çevre, Şehircilik ve İklim Değişikliği İl Müdürlüğünün 19.10.2022 tarih, E.4822301 sayılı, Enerji ve Tabii Kaynaklar Bakanlığı, Maden ve Petrol İşleri Genel Müdürlüğünün 27.10.2022 tarih, E.2022407301 sayılı, Devlet Su İşleri 12. Bölge Müdürlüğünün 28.10.2022 tarih, E.2817177 sayılı, Kültür ve Turizm Bakanlığı Yatırım ve İşletmeler Genel Müdürlüğünün 01.11.2022 tarih, E.3048540 sayılı, Tarım ve Orman Bakanlığı 9. Bölge Müdürlüğünün 09.11.2022 tarih, E.7670337 sayılı, Kayseri Orman Bölge Müdürlüğünün 07.12.2022 tarih, E.6506192 sayılı görüş yazıları ile Koruma Bölge Kurulu Müdürlüğü uzmanının 09.12.2022 tarih, 1765864 sayılı dosya inceleme raporu okundu, açıklamaları dinlendi, dosyasındaki bilgi ve belgeler incelendi, yapılan görüşme sonucunda;

Yozgat ili, Yenifakılı ilçesi, Bektaşlı-Zafer Mahallesinde, mülkiyeti Kamu Orta Malına ait 489 ada, 11 parselin bir kısmı ile Boğazlıyan ilçesi, Yamaçlı Kasabası-Yeşil Mahallede kadastro harici alanda tespit edilen “**Bektaşlı-Zafer Mahallesi(A-B-C) Tümülüsleri**”nin 2863 sayılı Kanunun 6. Maddesi kapsamına giren özellikler taşıdığı anlaşıldığından I.(birinci) derece arkeolojik sit alanı olarak tescil edilmesine;

- Bu doğrultuda hazırlanan kararımız eki 1/10000 ölçekli koordinatlı kadastral harita ile sit fişinin uygun olduğuna,
- Sit sınırlarının isabet ettiği 489 ada,11 parsel numaralı taşınmazın pafta, fen klasörü ve tapu kütüğü beyanlar hanesine ise “**bir kısmı I. (birinci) derece arkeolojik sit alanıdır**” şerhinin; ilgili tapu ve kadastro müdürlüklerince verilmesi ve işlem sonucuna ilişkin bilgi ve belgelerin Koruma Bölge Kurulu Müdürlüğüne iletilmesine,
- Sit sınırlarının isabet ettiği kadastro harici alanda yeni bir yapılandırma veya parsel ihdası yapılması durumunda Koruma Bölge Kurulu Müdürlüğünden izin alınmasına,
- Sit sınırları içerisinde Kültür ve Tabiat Varlıklarını Koruma Yüksek Kurulu’nun 05.11.1999 gün ve 658 sayılı ilke kararının I. derece arkeolojik sit alanına ilişkin 1. Maddesinde belirtilen Koruma ve Kullanma Koşullarının geçerli olduğuna, sit alanına ilişkin ilgili kurumlar tarafından süresi içinde Koruma Amaçlı İmar Planı hazırlanmasına,
- “**Bektaşlı-Zafer Mahallesi(A-B-C) Tümülüsleri**”nde kaçak kazı yapılması suretiyle 2863 sayılı Kanuna muhalefet edenler hakkında suç duyurusunda bulunulmasına, alanda açılan kaçak kazı çukurlarının adli makamların uygun görüşü alındıktan sonra ilgili Müze Müdürlüğü denetiminde yerel yönetimlerce kapatılmasına, uygulama sonrasına ilişkin bilgi belgelerin Koruma Bölge Kurulu Müdürlüğüne bilgi amaçlı iletilmesine,
- Sit alanında daha fazla tahribata neden olunmaması için alanın belli aralıklarla yerel yönetimlerce ve kolluk kuvvetlerince kontrolünün sağlanmasına karar verildi.

ASLI GİBİDİR

AVRUPA KONSEYİ	DOĞAL VE KÜLTÜREL VARLIKLARI KORUMA ENVANTERİ	D.K.V.K.E	SİT	ENVANTER NO:	28
TÜRKİYE	KÜLTÜR VARLIKLARI VE MÜZELER GENEL MÜDÜRLÜĞÜ			HARİTA NO:	
İLİ: YOZGAT	İLÇESİ:BOĞAZLIYAN	MAHALLE KÖY: YAMAÇLI KASABASI-YEŞİL MAHALLE		KADASTRO:	
	YENİFAKILI	BEKTAŞLI-ZAFER MAHALLESİ		PAFTA:	
ADI:BEKTAŞLI-ZAFER MAHALLESİ (A-B-C) TÜRÜMLÜLERİ				ADA:	YEŞİL MAHALLE KADASTRO HARİCI ALAN ZAFER MAHALLESİ 489 ADA, 11 PARSEL

GENEL TANIM: "Bektaşlı-Zafer Mahallesi Tümülsü (A): Yozgat ili, Yenifakılı ilçesi, Zafer Mahallesi, mülkiyeti Kamu Orta Malına ait 489 ada, 11 parselin bir kısmı üzerinde yer alan Tümülsü, Bektaşlı Köyünün yaklaşık 6 km kuzeydoğusunda konumlanmıştır. Çevresine hakim bir konumda olan Tümülsü, yaklaşık 4 metre yüksekliğindeki tümülüs, yaklaşık 30-40 m. çapındadır. Tümülsü tahribata uğramış olup, tepe noktasında yaklaşık 2 m. derinliğinde, 8 m. genişliğinde kaçak kazı çukuru açılmıştır.

"Bektaşlı-Zafer Mahallesi Tümülsü (B): Yozgat ili, Yenifakılı ilçesi, Bektaşlı-Zafer Mahallesi, mülkiyeti Kamu Orta Malına ait 489 ada, 11 parselin bir kısmı ile Boğazlıyan ilçesi, Yamaçlı Kasabası-Yeşil Mahallede kadastro harici alanda tespit edilen Tümülsü, Bektaşlı Köyünün yaklaşık 6 km kuzeydoğusunda konumlanmıştır. Çevresine hakim bir konumda olan Tümülsü, yığma toprak malzemenen oluşturulmuştur. Yaklaşık 2 m. yüksekliğindeki tümülüs, yaklaşık 35 metre çapındadır. Tümülsü tahribata uğramış olup, tepe noktasında yaklaşık 1 m. derinliğinde, 4x8 m. genişliğinde kaçak kazı çukuru açılmıştır.

"Bektaşlı-Zafer Mahallesi Tümülsü (C): Yozgat ili, Yenifakılı ilçesi, Bektaşlı-Zafer Mahallesi, mülkiyeti Kamu Orta Malına ait 489 ada, 11 parselin bir kısmı ile Boğazlıyan ilçesi, Yamaçlı Kasabası-Yeşil Mahallede kadastro harici alanda tespit edilen Tümülsü, Bektaşlı Köyünün yaklaşık 6,5 km kuzeydoğusunda konumlanmış olup, kadastro harici alanda yer almaktadır. Çevresine hakim bir konumda olan Tümülsü, yığma toprak malzemenen oluşturulmuştur. Yaklaşık 2-3 m. yüksekliğindeki tümülüs, yaklaşık 30 metre çapındadır. Tümülsü tahribata uğramış olup, tepe noktasında yaklaşık 1 m. derinliğinde, 1.30x4 m. genişliğinde kaçak kazı çukuru açılmıştır.

ŞİMDİKİ TEHLİKELER : Kaçak kazı

ŞİMDİKİ DURUM : Beşeri ve doğal tahribata açıktır

SİT POTANSİYELİ : I.ARKEOLOJİK SİT ALANI

KORUMA DERECESESİ : I. (Birinci) DERECE ARKEOLOJİK SİT ALANI

ŞİMDİKİ KORUMA : Korumasız

HAZIRLAYANLAR: 17/10/ 2022

Zeynep ÖZDEMİR Uzman

Ömerül Faruk SARMIŞ Şehir Plancısı

Kemal KURD Harita Mühendisi

ÖNERİLEN KORUMA : 1/10000 Ölçekli Kadastral harita üzerinde işaretli olduğu şekliyle I. DERECE ARKEOLOJİK SİT ALANI olarak tescil edilmesidir.

KONTROL EDEN: Fatih ÇAPAR 17/10/2022

Koruma Bölge Kurulu Müdürü

YAYIN DİZİSİ :

K.K.V.K. B. K. KARARLARI

GÖZLEMLER :

REVİZYON

K.K.V.K.B.K. ONAYI : 16/12/2022

HARİTALAR, FOTOĞRAFLAR :

YOZGAT İLİ, BOĞAZLIYAN İLÇESİ, YAMAÇLI KASABASI, YEŞİL MAHALLE VE YENİFAKILI İLÇESİ, BEKTAŞLI-ZAFER MAHALLESİ

TÜRÜMLÜLERİ (3 ADET)

Boğazlıyan ilçesi, Yamaçlı Kasabası, Yeşil Mahalle

489/11

Yenifakılı ilçesi, Bektaşlı-Zafer Mahallesi



Kayseri Kültür Varlıklarının Koruma Bölge Kurulunun 16.12.2022 Tarih ve 6620.Sayılı Kararı ile.



— I.derece Arkeolojik Sit Alanı Sınırı

— Kadastro Parseli

UTM ED-50 6 Derecelik Koordinatlar

Nokta No	Y	X
A1	682211.53	4349778.82
A2	682256.32	4349782.00
A3	682298.00	4349753.59
A4	682260.12	4349718.59
A5	682216.45	4349715.73
A6	682201.11	4349744.02
B1	681894.28	4349834.83
B2	681937.09	4349636.05
B3	681956.41	4349604.47
B4	681946.51	4349552.28
B5	681894.77	4349556.57
B6	681878.94	4349556.25
C1	681344.91	4349449.55
C2	681383.88	4349450.34
C3	681414.38	4349416.89
C4	681401.12	4349365.86
C5	681344.17	4349363.42
C6	681325.56	4349408.82


ITRF96 3 Derecelik Koordinatlar

Nokta No	Y	X
A1	423381.31	4349585.00
A2	423426.18	4349586.70
A3	423436.91	4349557.91
A4	423427.88	4349523.19
A5	423384.13	4349521.78
A6	423360.74	4349550.57
B1	423066.43	4349451.40
B2	423102.27	4349451.40
B3	423120.53	4349419.20
B4	423108.24	4349377.36
B5	423057.44	4349376.36
B6	423042.83	4349413.55
C1	422504.19	4349284.62
C2	422553.17	4349283.79
C3	422572.54	4349249.48
C4	422557.60	4349199.12
C5	422550.80	4349198.56
C6	422483.44	4349242.56


NOT: Tümülsü (A) Yenifakılı ilçesi, Bektaşlı Zafer Mahallesi, 489 ada, 11 nolu parselin bir kısmında kalmaktadır

Tümülsü (B) ve Tümülsü (C) Yenifakılı ilçesi, Bektaşlı Zafer Mahallesi, 489 ada, 11 nolu parselin bir kısmı ile Boğazlıyan ilçesi, Yamaçlı Kasabası, Yeşil Mahallede Kadastro Harici Alanda kalmaktadır

BEKTAŞLI-ZAFER MAHALLESİ (A) TÖMÖLÖSÖ



BEKTAŞLI-ZAFER MAHALLESİ (B) TÖMÖLÖSÖ

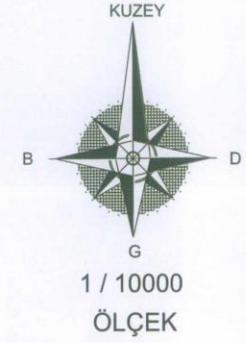
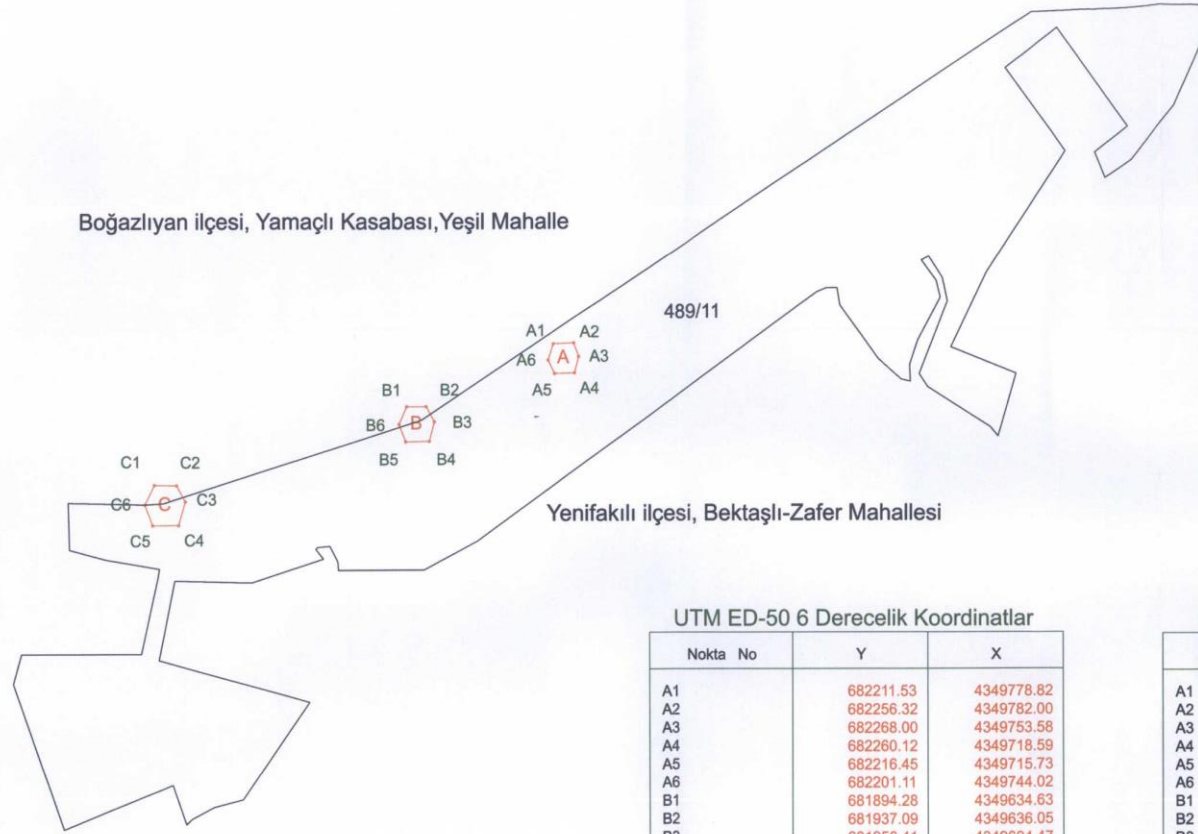


BEKTAŞLI-ZAFER MAHALLESİ (C) TÖMÖLÖSÖ



YOZGAT İLİ, BOĞAZLIYAN İLÇESİ, YAMAÇLI KASABASI, YEŞİL MAHALLE VE YENİFAKILI İLÇESİ, BEKTAŞLI-ZAFER MAHALLESİ

TÜMÜLÜSLERİ (3 ADET)



UTM ED-50 6 Derecelik Koordinatlar

Nokta No	Y	X
A1	682211.53	4349778.82
A2	682256.32	4349782.00
A3	682268.00	4349753.58
A4	682260.12	4349718.59
A5	682216.45	4349715.73
A6	682201.11	4349744.02
B1	681894.28	4349634.63
B2	681937.09	4349636.05
B3	681956.41	4349604.47
B4	681946.51	4349562.28
B5	681894.77	4349559.57
B6	681878.94	4349596.25
C1	681344.91	4349449.55
C2	681393.88	4349450.34
C3	681414.38	4349416.69
C4	681401.12	4349365.86
C5	681344.17	4349363.42
C6	681325.56	4349406.82

ITRF96 3 Derecelik Koordinatlar

Nokta No	Y	X
A1	423381.31	4349585.00
A2	423426.18	4349586.70
A3	423436.91	4349557.91
A4	423427.88	4349523.19
A5	423384.13	4349521.78
A6	423369.74	4349550.57
B1	423059.43	4349451.40
B2	423102.27	4349451.40
B3	423120.53	4349419.20
B4	423109.24	4349377.36
B5	423057.44	4349376.36
B6	423042.83	4349413.55
C1	422504.19	4349284.62
C2	422553.17	4349283.79
C3	422572.54	4349249.48
C4	422557.60	4349199.12
C5	422500.60	4349198.56
C6	422483.44	4349242.56

I. derece Arkeolojik Sit Alanı Sınırı

Kadastro Parseli

NOT: Tümülüs (A) Yenifakılı İlçesi, Bektaşlı Zafer Mahallesi, 489 ada, 11 nolu parselin bir kısmında kalmaktadır

Tümülüs (B) ve Tümülüs (C) Yenifakılı İlçesi, Bektaşlı Zafer Mahallesi, 489 ada, 11 nolu parselin bir kısmı ile Boğazlıyan İlçesi, Yamaçlı Kasabası, Yeşil Mahallede Kadastro Harici Alanda kalmaktadır

Kayseri Kültür Varlıklarının
Koruma Bölge Kurulunun
16.12.2022 Tarih ve 6620 Sayılı
kararıdır.



Handwritten signatures and initials.