

T.C.
KÜLTÜR VE TURİZM BAKANLIĞI
Kayseri Kültür Varlıklarını Koruma Bölge Kurulu

KARAR

Toplantı no ve tarih: 376 - 16.12.2022

Karar no ve tarih :6621 - 16.12.2022

Toplantı Yeri
KAYSERİ

Yozgat ili, Yenifakılı İlçesi, Bektaşlı Köyü, Zafer Mahallesi 489 ada, 11 parsel numaralı taşınmaz üzerinde GES projesi yapılması planlanan alanda Yozgat Müze Müdürlüğü uzmanlarınca yapılan incelemede GES projesi yapılması planlanan alan sınırları içerisinde ve dışında tespit edilen Tümülüslerin tescilinin değerlendirilmesine ilişkin Yozgat Müze Müdürlüğü'nün 29.09.2022 tarih ve E.2964492 sayılı yazısı gereği yapılan incelemelerde Yozgat ili, Boğazlıyan ilçesi, Yamaçlı Kasabası-Yeşil Mahallede kadastro harici alanda tespit edilen "**Üçarkaç Mevkii Tümülüsü**"nün I.(birinci) derece arkeolojik sit alanı olarak tescili ile kaçak kazı konusunun Koruma Bölge Kurulunda değerlendirilmesi istemine yönelik Koruma Bölge Kurulu Müdürlüğü uzmanlarının 17.10.2022 tarih ve 1664603 sayılı yerinde inceleme raporu, konuya ilişkin Kayseri Çevre, Şehircilik ve İklim Değişikliği İl Müdürlüğü'nün 18.10.2022 tarih, E.4815923 sayılı, Yozgat Çevre, Şehircilik ve İklim Değişikliği İl Müdürlüğü'nün 19.10.2022 tarih, E.4824833 sayılı, Devlet Su İşleri 12. Bölge Müdürlüğü'nün 25.10.2022 tarih, E.2802672 sayılı, Kültür ve Turizm Bakanlığı Yatırım ve İşletmeler Genel Müdürlüğü'nün 25.10.2022 tarih, E.3048497 sayılı, Enerji ve Tabii Kaynaklar Bakanlığı, Maden ve Petrol İşleri Genel Müdürlüğü'nün 26.10.2022 tarih, E.2022403363 sayılı, Yozgat Müze Müdürlüğü'nün 01.11.2022 tarih, E.3083948 sayılı, Tarım ve Orman Bakanlığı 9. Bölge Müdürlüğü'nün 07.11.2022 tarih, E.7643500 sayılı görüş yazıları ile Koruma Bölge Kurulu Müdürlüğü uzmanının 09.12.2022 tarih, 1765905 sayılı dosya inceleme raporu okundu, açıklamaları dinlendi, dosyasındaki bilgi ve belgeler incelendi, yapılan görüşme sonucunda;

Yozgat ili, Boğazlıyan ilçesi, Yamaçlı Kasabası-Yeşil Mahallede kadastro harici alanda tespit edilen "**Üçarkaç Mevkii Tümülüsü**"nün 2863 sayılı Kanununun 6. Maddesi kapsamına giren özellikler taşıdığı anlaşıldığından I.(birinci) derece arkeolojik sit alanı olarak tescil edilmesine;

- Bu doğrultuda hazırlanan kararımız eki 1/2000 ölçekli koordinatlı kadastral harita ile sit fişinin uygun olduğuna,
- Sit sınırlarının isabet ettiği kadastro harici alanda yeni bir yapılandırma veya parsel ihdası yapılması durumunda Koruma Bölge Kurulu Müdürlüğü'nden izin alınmasına,
- Sit sınırları içerisinde Kültür ve Tabiat Varlıklarını Koruma Yüksek Kurulu'nun 05.11.1999 gün ve 658 sayılı ilke kararının I. derece arkeolojik sit alanına ilişkin 1. Maddesinde belirtilen Koruma ve Kullanma Koşullarının geçerli olduğuna, sit alanına ilişkin ilgili kurumlar tarafından süresi içinde Koruma Amaçlı İmar Planı hazırlanmasına,
- "**Üçarkaç Mevkii Tümülüsü**"nde kaçak kazı yapılması suretiyle 2863 sayılı Kanuna muhalefet edenler hakkında suç duyurusunda bulunulmasına, alanda açılan kaçak kazı çukurlarının adli makamların uygun görüşü alındıktan sonra ilgili Müze Müdürlüğü denetiminde yerel yönetimlerce kapatılmasına, uygulama sonrasında ilişkin bilgi belgelerin Koruma Bölge Kurulu Müdürlüğüne bilgi amaçlı iletilmesine,
- Sit alanında daha fazla tahribata neden olunmaması için alanın belli aralıklarla yerel yönetimlerce ve kolluk kuvvetlerince kontrolünün sağlanmasına karar verildi.

ASLI GİBİDİR

AVRUPA KONSEYİ	DOĞAL VE KÜLTÜREL VARLIKLARI KORUMA ENVANTERİ	D.K.V.K.E	SİT	ENVANTER NO: 108
TÜRKİYE	KÜLTÜR VARLIKLARI VE MÜZELER GENEL MÜDÜRLÜĞÜ			HARİTA NO:
İLİ: YOZGAT	İLÇESİ:BOĞAZLIYAN	MAHALLE KÖY: YAMAÇLI KASABASI-YEŞİL MAHALLE		KADASTRO:
	Mevkii:			PAFTA:
ADI:ÜÇARKAÇ MEVKİİ TÜMÜLÜSÜ			ADA:	KADASTRO HARİCİ ALAN

GENEL TANIM: Yozgat ili, Boğazlıyan ilçesi, Yamaçlı Kasabası-Yeşil Mahallede kadastro harici alanda tespit edilen Tümülüs, Yamaçlı Kasabasının yaklaşık 6 km güneydoğusunda, Bektaşlı Köyünün yaklaşık 6,5 km kuzeydoğusunda konumlanmış olup, kadastro harici alanda yer almaktadır. Çevresine hakim bir konumda olan Tümülüs, yığılma toprak malzemedir oluşturulmuştur. Yaklaşık 2 m. yüksekliğindeki tümülüs, yaklaşık 40 metre çapındadır. Tümülüs tahribata uğramış olup, üzerinde 2 adet kaçak kazı çukuru açılmıştır. Birinci kaçak kazı çukuru yaklaşık yarım metre derinliğinde ve 2 m çapındadır. İkinci kaçak kazı çukuru yaklaşık 1 m derinliğinde ve 1x2 m genişliğindedir.

ŞİMDİKİ TEHLİKELER : Kaçak kazı

ŞİMDİKİ DURUM : Beşeri ve doğal tahribata açıktır

SİT POTANSİYELİ : I.ARKEOLOJİK SİT ALANI

KORUMA DERECESESİ : I. (Birinci) DERECE ARKEOLOJİK SİT ALANI

ŞİMDİKİ KORUMA : Korumasız

HAZIRLAYANLAR: 17/10/ 2022

Zeynep ÖZDEMİR Uzman

Ömerül Faruk SARMIŞ Şehir Plancısı

Kemal KURD Harita Mühendisi

ÖNERİLEN KORUMA : 1/2000 Ölçekli Kadastral harita üzerinde işaretli olduğu şekliyle I. DERECE ARKEOLOJİK SİT ALANI olarak tescil edilmesi.

KONTROL EDEN: Fatih ÇAPAR 17/10/2022

Koruma Bölge Kurulu Müdürü

YAYIN DİZİSİ :

K.K.V.K. B. K. KARARLARI

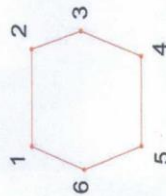
GÖZLEMLER :

REVİZYON

K.K.V.K.B.K. ONAYI : 16/12/2022

HARİTALAR, FOTOĞRAFLAR :

Yozgat ili, Boğazlıyan ilçesi, Yamaçlı Kasabası, Yeşil Mahallesi
Üçarkaç Mevkii Tümülüsü



Keyseri Kültür Varlıklarının
Koruma Bölge Kurulunun
16.12.2022'te ve 6621.Sayılı
karar ektidir.



Koruma Bölge Kurulu Müdürü V.

ITRF96 3 Derecelik Koordinatlar


Nokta No	Y	X
1	422813.14	4349469.91
2	422817.26	4349469.91
3	422854.83	4349409.76
4	422813.78	4349409.76
5	422813.78	4349441.07
6	422802.66	4349441.07

UTM ED-50 6 Derecelik Koordinatlar

Nokta No	Y	X
1	681047.53	4349644.96
2	681091.61	4349646.42
3	681700.68	4349619.72
4	681050.89	4349644.87
5	681050.14	4349615.79
6	681038.00	4349615.79

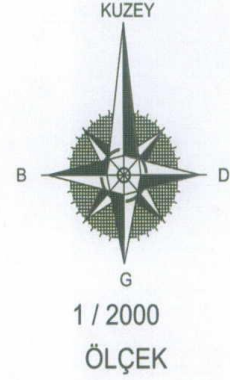
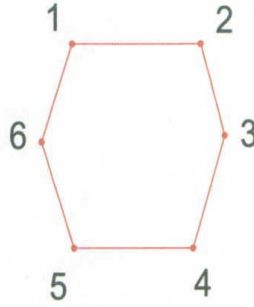
I. derece Arkeolojik Sit Alanı Sınırı
Kadastral Parseli

NOT: Sit Alanı Kadastral Harici Alanında kalmaktadır.



Yozgat ili, Boğazlıyan ilçesi, Yamaçlı Kasabası, Yeşilmahallesi

Üçarkaç Mevkii Tümülsü



UTM ED-50 6 Derecelik Koordinatlar

Nokta No	Y	X
1	681647.53	4349644.96
2	681691.61	4349646.42
3	681700.68	4349619.72
4	681690.99	4349586.22
5	681650.14	4349584.87
6	681638.00	4349615.79

ITRF96 3 Derecelik Koordinatlar

Nokta No	Y	X
1	422813.14	4349469.91
2	422857.26	4349469.91
3	422865.43	4349442.92
4	422854.63	4349409.76
5	422813.76	4349409.76
6	422802.66	4349441.07

Kayseri Kültür Varlıklarının
Koruma Bölge Kurulunun
16.12.2022 Gün ve 6621.Sayılı
kararı ektir.



————— I.derece Arkeolojik Sit Alanı Sınırı
————— Kadastro Parseli

NOT: Sit Alanı Kadastro Harici Alanında kalmaktadır.