

**T.C.**  
**KÜLTÜR VE TURİZM BAKANLIĞI**  
**DIYARBAKIR KÜLTÜR VARLIKLARINI**  
**KORUMA BÖLGE KURULU**  
**KARAR**

**Tarihi ve No. :14.12.2022-374**  
**Karar Tarihi ve No. :14.12.2022- 9707**  
**Dosya No :21.00.1854**

**Toplantı Yeri**  
**DIYARBAKIR**

(1)

Diyarbakır İli, Kayapınar İlçesi, Güleçoba Mahallesi, Anşat mevki sınırları içerisinde bulunan mülkiyeti Maliye Hazinesine ait ve tapunun 380 ve 382 no.lu parsellerinde yer alan “Güleçoba Höyüğü I” in tescil talebi ve höyükte meydana gelen kaçak kazılara ilişkin; ilgili kurum görüşlerinin istendiği Diyarbakır Kültür Varlıklarını Koruma Bölge Kurulu Müdürlüğü’nün 03.03.2020 tarih ve E.199631 sayılı yazısı, Devlet Su İşleri Genel Müdürlüğü 10. Bölge Müdürlüğü’nün 10.03.2020 tarih ve 165180 sayılı yazısı, Kayapınar Belediye Başkanlığı’nın 12.03.2020 tarih ve E.3928 sayılı yazısı, Diyarbakır Büyükşehir Belediye Başkanlığı’nın 20.03.2020 tarih ve E.10560 sayılı yazısı, Enerji ve Tabii Kaynaklar Bakanlığı’nın 27.03.2020 tarih ve E.8872 sayılı yazısı, Karayolları Genel Müdürlüğü 9. Bölge Müdürlüğü’nün 21.04.2020 tarih ve E.93867 sayılı yazısı, Diyarbakır Kültür Varlıklarını Koruma Bölge Kurulu’ nun 09.06.2020 tarih ve 7586 sayılı yeniden değerlendirilme kararı, Diyarbakır Kültür Varlıklarını Koruma Bölge Kurulu Müdürlüğü’ nün 08.12.2022 tarih ve 1762838 sayılı uzman raporu ile alanda ilgili idarelerce gerekli güvenlik tedbirlerinin alınmasının istendiği Diyarbakır Kültür Varlıklarını Koruma Bölge Kurulu Müdürlüğü’ nün 08.12.2022 tarih ve 3234925 sayılı yazısı, okundu. Ekleri (Tescil Fişi, Kadastral Harita) ile konuya ilişkin bilgi belgeler incelendi. Yapılan görüşmeler sonunda;

Diyarbakır İli, Kayapınar İlçesi, Güleçoba Mahallesi, Anşat mevki sınırları içerisinde bulunan mülkiyeti Maliye Hazinesine ait ve tapunun 380, 382 no.lu parsellerinde yer alan “Güleçoba Höyüğü I”; 2863 sayılı Kanunun 6. Maddesi ile Korunması Gerekli Taşınmaz Kültür Varlıklarının ve Sitlerin Tespit ve Tescili Hakkında Yönetmelik’in 4. Maddesinde belirtilen “Korunması Gerekli Taşınmaz Kültür Varlığı” niteliklerini gösterdiğinden, anılan Kanunun 7. maddesi kapsamında sınırları ekli koordinatlı haritada belirlenen şekli ile I. (Birinci) Derece Arkeolojik sit olarak tesciline ve hazırlanan tescil fişinin uygun olduğuna,

13.03.2012 tarih ve 28232 Resmi Gazetede yayımlanarak yürürlüğe giren “Korunması Gerekli Taşınmaz Kültür Varlıklarının ve Sitlerin Tespit ve Tescili Hakkında Yönetmelik” gereği ilgili Tapu Müdürlüğünce, Diyarbakır İli, Kayapınar İlçesi, Güleçoba Mahallesi, sınırları içerisinde bulunan bir kısmı sit sınırları içerisinde kalan 380 ve 382 no.lu parsellerin tapu kütüğünün beyanlar hanesine “*Bir Kısım I. (Birinci) Derece Arkeolojik Sit Alanında kalmaktadır*” şerhinin ifade edildiği şekliyle bırakılmasına ve işlem sonucuna ilişkin bilgi, belgelerin Koruma Bölge Kurulu Müdürlüğü’ne iletilmesine,

“Güleçoba Höyüğü I” in bulunduğu alanda, Kültür ve Tabiat Varlıklarını Koruma Yüksek Kurulu’nun Arkeolojik Sitler, Koruma ve Kullanma Koşulları başlıklı 05.11.1999 gün ve 658 sayılı ilke kararının I. Maddesinde belirtilen hükümlerinin geçerli olduğuna ve bu hükümlerin geçiş dönemi koruma esasları ve kullanma koşulları olarak belirlenmesine,

**T.C.**  
**KÜLTÜR VE TURİZM BAKANLIĞI**  
**DIYARBAKIR KÜLTÜR VARLIKLARINI**  
**KORUMA BÖLGE KURULU**  
**KARAR**

**Tarihi ve No.** :14.12.2022-374  
**Karar Tarihi ve No.** :14.12.2022-9707  
**Dosya No** :21.00.1854

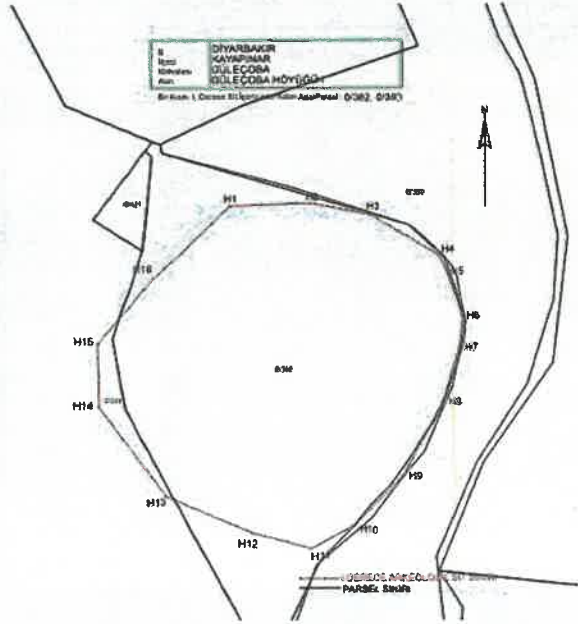
**Toplantı Yeri**  
**DIYARBAKIR**

(2)

Güleçoba Höyüğü I' in sit sınırlarında meydana gelen kaçak kazılar 2863 sayılı Kanununun 9. Maddesi doğrultusunda suç teşkil ettiğinden, kaçak kazıyı yapan ve yaptıranlar hakkında suç duyurusunda bulunulmasına, söz konusu olay ile ilgili açılan bir soruşturma dosyası var ise bilgi ve belgelerin aynı dosyaya delil olarak sunulmasına, sit sınırları içerisinde yapılan ve suç unsuru teşkil eden kazı çukurlarının kapatılma çalışmaları adli soruşturma tamamlandıktan sonra adli makamlardan alınacak izinlerle, ilgili Müze Müdürlüğü denetiminde yetkili idarelerce yapılmasına, yapılan çalışmalar sonucunda hazırlanacak bilgi ve belgelerin Koruma Bölge Kurulu Müdürlüğüne iletilmesine,

Sit sınırları içerisinde kaçak kazıların önlenmesinin ve alanın korunmasına yönelik güvenlik önlemlerinin ilgili idarelerce alınmasına, karar verildi.


AVRUPA KONSEYİ	DOĞAL VE KÜLTÜREL VARLIKLARI KORUMA ENVANTERİ	D.K.V.K.E.	SİT	ENVANTER NO
TÜRKİYE	KÜLTÜR VARLIKLARI VE MÜZELER GENEL MÜDÜRLÜĞÜ			HARİTA NO
İli: Diyarbakır	İlçesi: Kayapınar	MAHALLE - KÖY Güleçoba mahallesi		ADA-PARSEL 380-382 no.lu parseller
ADI: Güleçoba Höyüğü I (1)				
Diyarbakır İli, Kayapınar İlçesi, Yeni Özerli mahallesinin kuşçuşu yaklaşık 3.5 km doğusunda Esentepe mahallesinin kuşçuşu yaklaşık 4 km güneyinde, Güleçoba Mahallesinin kuşçuşu yaklaşık 1.5 km batısında mülkiyeti maliye hazinesine ait tapunun 380, 382 no.lu parselleri içerisinde anşat mevkiî sınırlarında yer almaktadır. Höyüğün güney ve batı yamacında yoğun köy yerleşimleri bulunmakla birlikte kuzeyinde ve doğusunda tarım arazileri ile doğusundan Ayşar deresi geçmektedir. Höyük doğu-batı yönlü 270*200 metre yayılım göstermektedir. Höyük yüzeyinde Kalkolitik, Tunç ve Demir çağlarına tarihlendiği düşünülen çok sayıda amorf seramik kalıntısına rastlanmıştır. Höyüğün yüzeyinde en büyüğü yakın zamanlı ve ne zaman yapıldığı belli olmayan çok sayıda kaçak kazı çukuru mevcut olup bu kazılarla höyük oldukça tahrip edilmiştir.				
ŞİMDİKİ TEHLİKELER : Köy yerleşiminden dolayı tahribata açıktır.				
ŞİMDİKİ DURUM : Çok sayıda kaçak kazılarla tahrip edilmiş.				
SİT POTANSİYELİ : I.Derece Arkeolojik Sit Alanı.			KORUMA DERECESESİ I.Derece	
ŞİMDİKİ KORUMA : Herhangi bir koruma önlemi bulunmamaktadır.			HAZIRLAYANLAR Azime TİMUR ÜRGÜT (Arkeolog)	
ÖNERİLEN KORUMA : Kaçak Kazıların önüne geçilmesi için ilgili idarelerce gerekli güvenlik önlemlerinin alınması			Melahat DAĞLI SİPAZ (Arkeolog)	
YAYIN DİZİSİ :			Kontrol Eden Zeynep K. SAYLIK Bölge Kurulu Müdür V. 13.12.2022	
GÖZLEMLER :			KORUMA KURULU KARARLARI	
			KORUMA KURULU ONAYI	



T.C.  
Diyarbakır Kültür Varlıklarını  
Koruma Bölge Kurulunun  
14.12.2022 tarih ve 5707  
Sayılı Karar Eki dir.



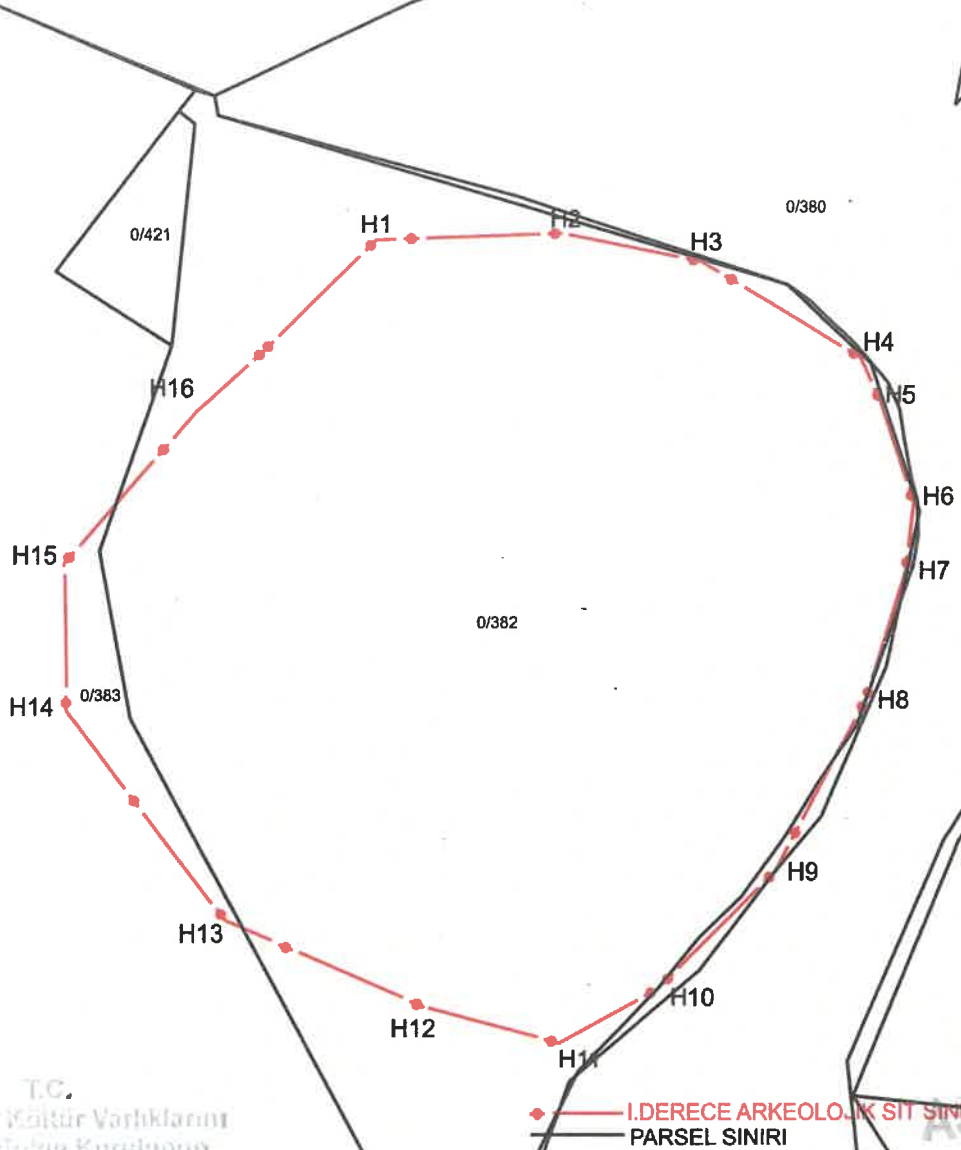
MŞ Beyazıt İbrahim A. J.



İli  
İçesi  
Mahallesi  
Alan

DIYARBAKIR  
KAYAPINAR  
GÜLEÇOBA  
GÜLEÇOBA HÖYÜĞÜ-1

Bir Kısmı I. Derece Sit İçerisinde Kalan Ada/Parsel : 0/382, 0/383



T.C.  
Diyarbakır Kültür Varlıklarını  
Koruma Bölge Kurulunun  
14.12.2022 tarih ve 9707  
Sayılı Kararı ile.

I.DERECE ARKEOLOJİK SİT SINIRI  
PARSEL SINIRI



ITRF-3-39 KOOR.

ED50-3-39 KOOR.

Nokta No	Y	X
H1	581399.761	4206267.601
H2	581463.661	4206269.760
H3	581511.657	4206260.315
H4	581566.986	4206227.266
H5	581574.042	4206211.948
H6	581585.553	4206177.414
H7	581582.954	4206154.205
H8	581569.442	4206109.578
H9	581537.995	4206050.284
H10	581497.842	4206009.699
H11	581463.733	4205991.133
H12	581417.104	4206003.654
H13	581348.886	4206033.445
H14	581294.053	4206105.980
H15	581293.189	4206156.496
H16	581338.452	4206208.796

Nokta No	Y	X
H1	581415.202	4206448.620
H2	581479.702	4206450.778
H3	581527.097	4206441.333
H4	581582.427	4206408.284
H5	581589.482	4206392.966
H6	581600.994	4206358.432
H7	581598.394	4206335.223
H8	581584.882	4206290.596
H9	581553.436	4206231.302
H10	581513.282	4206190.717
H11	581479.173	4206177.151
H12	581432.543	4206184.672
H13	581364.326	4206214.464
H14	581309.493	4206286.999
H15	581308.629	4206337.315
H16	581353.892	4206389.815

Mehmet ÖZKAYA  
Mühendis

Handwritten signatures and notes in blue ink.

Handwritten signature in blue ink.