

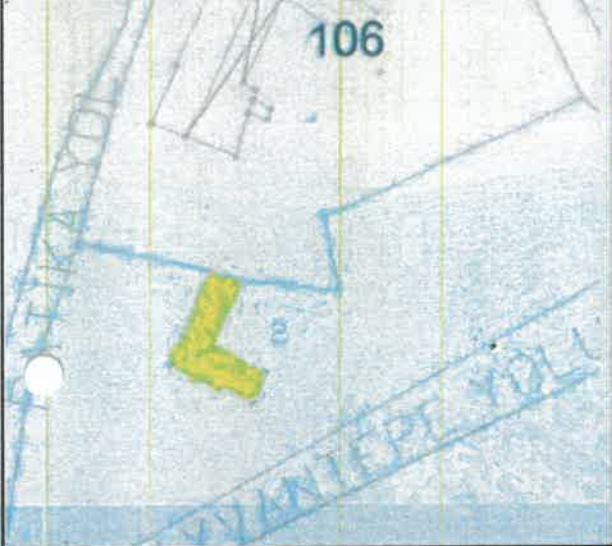




T.C.
KÜLTÜR VE TURİZM BAKANLIĞI
DIYARBAKIR KÜLTÜR VARLIKLARINI
KORUMA BÖLGE KURULU
KARAR

Toplantı Tarihi ve No. : 15.12.2022-375
Karar Tarihi ve No. : 15.12.2022-9718
Dosya No : 73.04.82

Toplantı Yeri
DIYARBAKIR

Şırnak ili, İdil ilçesi, Mağaraköy köyünde bulunan, herhangi bir sit alanında kalmayan, özel mülkiyete ait tapunun 106 ada 2 nolu parselinde kayıtlı konutun 2863 sayılı Kanunun 6. maddesi kapsamında değerlendirilmesi talebine ilişkin; Diyarbakır Kültür Varlıklarını Koruma Bölge Kurulu Müdürlüğünün 25.10.2022 tarih ve 1679309 sayılı uzman raporu, yapının tesciline ilişkin kurum görüşlerinin istendiği Koruma Bölge Kurulu Müdürlüğünün 25.10.2022 tarih ve 3065008 sayılı yazısı okundu. Ekleri ve dosyasındaki bilgi, belgeler incelendi. Yapılan görüşmeler sonunda;

Şırnak ili, İdil ilçesi, Mağaraköy köyünde bulunan, herhangi bir sit alanında kalmayan, özel mülkiyete ait tapunun 106 ada 2 nolu parselinde kayıtlı konut, 2863 sayılı Kanunun 6. maddesi ile Korunması Gerekli Taşınmaz Kültür Varlıklarının ve Sitlerin Tespit ve Tescili Hakkında Yönetmeliğin 4. maddesinde belirtilen “Korunması Gerekli Taşınmaz Kültür Varlığı” niteliklerini gösterdiğinden, anılan Kanunun 7. maddesi kapsamında “Korunması Gerekli Taşınmaz Kültür Varlığı” olarak tesciline, yapı grubunun 2. grup yapı olarak belirlenmesine, hazırlanan tescil fişinin uygun olduğuna;
-Mağaraköy köyü yerleşiminin kentsel sit alanı olarak tesciline yönelik çalışmalar devam ettiğinden konutun korunma alanı sınırlarının belirlenmesine bu aşamada gerek olmadığına;
-13.03.2012 tarih ve 28232 sayılı Resmi Gazetede yayımlanarak yürürlüğe giren “Korunması Gerekli Taşınmaz Kültür Varlıklarının ve Sitlerin Tespit ve Tescili Hakkında Yönetmelik” gereği, ilgili Tapu Müdürlüğünce 106 ada 2 nolu parselin tapu kütüğünün beyanlar hanesine “Korunması Gerekli Taşınmaz Kültür Varlığıdır” şerhinin, ifade edildiği şekilde konulmasına ve bu işleme ait bilgi-belgelerin Koruma Bölge Kurulu Müdürlüğüne iletilmesine;
-Tescilli konutta yapılacak olan her türlü fiziki ve inşaat uygulama öncesinde Koruma Bölge Kurulundan izin alınması gerektiğine karar verildi.

AVRUPA KONSEYİ	DÜĞAL VE KÜLTÜREL VARLIKLARI KORUMA ENVANTERİ (D.K.V.K.E)	ANIT	ENVANTER NO:																								
T Ü R K İ Y E	KÜLTÜR VARLIKLARI VE MÜZELER GENEL MÜDÜRLÜĞÜ		HARİTA NO:																								
İLİ: ŞIRNAK	İLÇESİ: İDİL	MAHALLE/MEVKİ: Mağaraköy Köyü	KORUMA DERECESESİ																								
SOKAK VE KAPI NO:	KAD. :PAFTA: ADA: 106 PARSEL: 2		ANITSAL 1 2 3																								
ADI : KONUT	YAPTIRAN:	YAPAN:	ÇEVRESEL 1 2 3																								
	YAPIM TARİHİ:	KİTABE:	MİMARİ ÇAĞI:																								
			VAKFIYE:																								
GENEL TANIM: Mağaraköy'ün batı bölümünde bulunan konut, doğu-batı yönde eğimli bir alanda konumlanmıştır.																											
KORUNMUŞLUK DURUMU: orta	TAŞIYICI YAPI: orta	CEPHE DURUMU: orta	ÖRTÜ DURUMU: orta																								
			İÇ YAPI DURUMU: orta																								
			BEZEME DURUMU: orta																								
			RUTUBET DURUMU: -																								
																											
GÖZLEMLER: Korunması gerekli kültür varlığı özelliği göstermektedir.																											
BUGÜNKÜ SAHİBİ: Seyfettin DAĞ		BAKIMINDAN SORUMLU OLAN: Sahibi																									
YAPILAN ONARIMLAR: Yapının muhtelif kısımlarında geçmişte yapılmış onarım ve müdahalelere ait izler vardır.																											
AYRINTILI TANITIM: Yapı, kuzey-güney yönde uzanan uzun kanat ile doğu-batı yönde uzanan kısa kanadın oluşturduğu iki kanatlı "L" plan şemasını yansıtmaktadır. Tek katlı olan yapının kuzeydoğusunda avlusu bulunmaktadır. Avlunun, biri kuzeyde diğeri de doğuda olmak üzere iki girişi bulunmaktadır. Konumlandığı arazinin kot farkından dolayı batı yönde kayalık yamaca yaslanan yapının bu cephesi dışardan görülmemektedir. Batı kanadın avluya bakan doğu cephesinin ortasına açılan yuvarlak kemerli bir kapıdan girilen batı kanadı, kuzey-güney yönde dikdörtgen planlı ve aynı yönde uzanan beşik tonozla örtülüdür. İç mekânda, girişi kapısının sağ ve soluna belli bir seviyeye kadar örülen duvarlarla batı kanadı, ortada bir giriş aralığı ve bu aralığın iki yanında bulunan iki mekâna ayrılmıştır. Bu kanatta herhangi bir pencere açıklığı bulunmamaktadır. Yapının güney kanadına, avludan kanadın kuzeybatısına açılan yuvarlak kemerli bir kapıdan girilmektedir. Kanadın kuzey cephesinden avluya açılan dikdörtgen formlu iki pencere açıklığına yer verilmiştir. Doğu-batı yönde dikdörtgen planlı olan güney kanadı, aynı yönde uzanan beşik tonozla örtülü tek odadan oluşmaktadır. Odanın duvarlarında üzeri yuvarlak kemerli ve büyük tutulmuş duvar nişlerine yer verilmiştir. Dıştan toprakla kaplı düz damla örtülü olan yapı, kırma taş ve moloz taş malzemeyle inşa edilmiştir. Sade tutulmuş olan yapıda herhangi bir süsleme unsuruna yer verilmemiştir.		<table border="1"> <tr> <td rowspan="4">TEKNİK BİLGİLER:</td> <td>ISITMA SİSTEMİ:</td> <td></td> </tr> <tr> <td>KANALİZASYON:</td> <td></td> </tr> <tr> <td>SU:</td> <td></td> </tr> <tr> <td>ELEKTRİK:</td> <td></td> </tr> <tr> <td colspan="3">ÖZGÜN KULLANIMI: KONUT</td> </tr> <tr> <td colspan="3">BUGÜNKÜ KULLANIMI: KONUT</td> </tr> <tr> <td colspan="3">ÖNERİLEN KULLANIMI: KONUT</td> </tr> <tr> <td colspan="3">HAZIRLAYANLAR: Ahmet DEMİR Arkeolog Hüseyin GÜLER Arkeolog 22.11.2022</td> </tr> <tr> <td colspan="3">KONTROL EDEN: Zeynep K. SAYLIK Bölge Kurulu Müdür V. </td> </tr> </table>		TEKNİK BİLGİLER:	ISITMA SİSTEMİ:		KANALİZASYON:		SU:		ELEKTRİK:		ÖZGÜN KULLANIMI: KONUT			BUGÜNKÜ KULLANIMI: KONUT			ÖNERİLEN KULLANIMI: KONUT			HAZIRLAYANLAR: Ahmet DEMİR Arkeolog Hüseyin GÜLER Arkeolog 22.11.2022			KONTROL EDEN: Zeynep K. SAYLIK Bölge Kurulu Müdür V. 		
TEKNİK BİLGİLER:	ISITMA SİSTEMİ:																										
	KANALİZASYON:																										
	SU:																										
	ELEKTRİK:																										
ÖZGÜN KULLANIMI: KONUT																											
BUGÜNKÜ KULLANIMI: KONUT																											
ÖNERİLEN KULLANIMI: KONUT																											
HAZIRLAYANLAR: Ahmet DEMİR Arkeolog Hüseyin GÜLER Arkeolog 22.11.2022																											
KONTROL EDEN: Zeynep K. SAYLIK Bölge Kurulu Müdür V. 																											
YAYIN DİZİNİ:		EKLER:																									
1-		RAPOR	X																								
2-		FOTOĞRAF	X																								
3-		RÖLÖVE PROJESİ																									
4-		RESTORASYON PROJESİ																									
		HARİTA	X																								
		KROKİ	X																								
		KİTABE																									
		VAKFIYE																									
		REVİZYON: T.C. Diyarbakir Kültür Varlıklarını Koruma Bölge Kurulunun 15.12.2022 tarih ve 9718 Sayılı Karar Eki dir.																									



Faint, illegible text or markings at the bottom left of the page, possibly a title or description.



Faint, illegible text or markings at the bottom right of the page, possibly a date or page number.