

**T.C.**  
**KÜLTÜR VE TURİZM BAKANLIĞI**  
**DİYARBAKIR KÜLTÜR VARLIKLARINI**  
**KORUMA BÖLGE KURULU**  
**KARAR**

**Toplantı Tarihi ve No. : 15.12.2022-375**  
**Karar Tarihi ve No. : 15.12.2022-9736**  
**Dosya No : 73.04.77**

**Toplantı Yeri**  
**DİYARBAKIR**

Şırnak İli, İdil İlçesi, Mağaraköy Köyü, Köy içi Mevkii'nde bulunan, herhangi bir sit alanında kalmayan, özel mülkiyete ait tapunun 119 ada 10 nolu parselinde kayıtlı konutun 2863 sayılı Kanunun 6. maddesi kapsamında değerlendirilmesi talebine ilişkin; Diyarbakır Kültür Varlıklarını Koruma Bölge Kurulu Müdürlüğünün 27.10.2022 tarih ve 1683368 sayılı uzman raporu, yapının tesciline ilişkin kurum görüşlerinin istendiği Koruma Bölge Kurulu Müdürlüğünün 25.10.2022 tarih ve 3068216 sayılı yazısı okundu. Ekleri ve dosyasındaki bilgi, belgeler incelendi. Yapılan görüşmeler sonunda;

Şırnak İli, İdil İlçesi, Mağaraköy, Köy içi Mevkii'nde bulunan, herhangi bir sit alanında kalmayan, özel mülkiyete ait tapunun 119 ada 10 no.lu parselinde kayıtlı konut, 2863 sayılı Kanunun 6. maddesi ile Korunması Gerekli Taşınmaz Kültür Varlıklarının ve Sitlerin Tespit ve Tescili Hakkında Yönetmelik'in 4. maddesinde belirtilen "Korunması Gerekli Taşınmaz Kültür Varlığı" niteliklerini gösterdiğinden, anılan Kanunun 7. maddesi kapsamında "Korunması Gerekli Taşınmaz Kültür Varlığı" olarak tesciline, yapı grubunun 2.grup yapı olarak belirlenmesine, hazırlanan tescil fişinin uygun olduğuna;

-Mağaraköy köyü yerleşiminin kentsel sit alanı olarak tesciline yönelik çalışmalar devam ettiğinden konutun korunma alanı sınırlarının belirlenmesine bu aşamada gerek olmadığına;


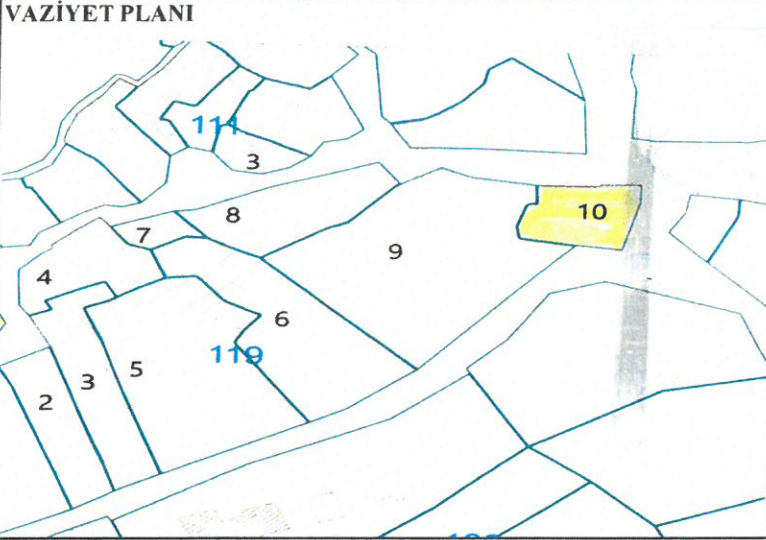
-13.03.2012 tarih ve 28232 sayılı Resmi Gazetede yayımlanarak yürürlüğe giren "Korunması Gerekli Taşınmaz Kültür Varlıklarının ve Sitlerin Tespit ve Tescili Hakkında Yönetmelik" gereği, ilgili Tapu Müdürlüğünce 119 ada 10 nolu parselin tapu kütüğünün beyanlar hanesine "Korunması Gerekli Taşınmaz Kültür Varlığıdır." Şerhinin ifade edildiği şekilde konulmasına ve bu işleme ait bilgi-belgelerin Koruma Bölge Kurulu Müdürlüğüne iletilmesine;

-Tescilli konutta yapılacak olan her türlü fiziki ve inşaat uygulama öncesinde Koruma Bölge Kurulu'ndan izin alınması gerektiğine karar verildi.

AVRUPA KONSEYİ	DOĞAL VE KÜLTÜREL VARLIKLARI KORUMA ENVANTERİ D.K.V.K.K	ANIT	ENVANTER NO :
TÜRKİYE	KÜLTÜR VARLIKLARI VE MÜZELER GENEL MÜDÜRLÜĞÜ		HARİTA NO :
İLİ: ŞIRNAK	İLÇESİ : İDİL	MAHALLE-KÖY-MEVKİ : MAĞARA KÖY	KORUMA DERECESESİ
ADRESİ: Şırnak, İdil ilçesi Mağaraköy	PAFTA-ADA-PARSEL: 119 ada 10 Parsel		ANITSAL 1 2 3
			ÇEVRESEL 1 2 3
ADI: Konut	YAPTIRAN :	YAPAN :	MİMARİ ÇAĞI :
	YAPIM TARİHİ :	KİTABE :	VAKFIYE :

GENEL TANIM: Şırnak ili, İdil ilçesi, Mağaraköy, 119 ada 10 parselde, "I" Planlı, Doğu-Batı yönlü uzanan batısı tek katlı, doğusu iki katlı beşik tonozlu, konut,

KORUMA DURUMU	A TAŞIYICI YAPI	A DIŞ YAPI	A ÜST YAPI	A SÜSLEME	A RUTUBET	A YOK
	B	B	B	B ELEMANLARI	B	B İZİ VAR
	C	C	C	C	C	C ÖNEMLİ



BUGÜNKÜ SAHİBİ :

YAPILAN ONARIMLAR :

AYRINTILI TANITIM :

Konutun yaşam ve faaliyet alanına doğuya bakan kemerli bir kapı açıklığı ile avluya girilmektedir. Avlunun en sağlam yeri yine buradaki kemerli yapıdaki kapı açıklığıdır. Geri kalan kısımlar (avlunun) tahribata uğradığı tespit edilmiştir. Avlunun güney duvarına bitişik tuğla malzemeye yapılmış ve yıkılmaya yüz tutmuş küçük bir yapı bulunmaktadır. Doğu-batı yönde dikdörtgen planlı yapının kuzey cephesi yamaca yaslandırılmıştır. Tek katı tutulan yapının doğu kısmı ana kayaya oturtulmuştur. Doğu bölümü daha üst kotta kalmakta olup, batı bölüme göre cephesi daha yüksek tutulmuştur. Doğudaki bölümün avluya bakan güney cephesinin alt kısmı revak şeklinde iki gözlü kemerli açıklıkla avluya açılmaktadır. Açıklığın gerisinde küçük bir kaya oyma mekan bulunmaktadır. Avlunun kuzeydoğu köşesindeki taş bir merdivenle doğudaki üst yapıya giriş sağlanmakta. Bu bölüm doğu-batı yönde dikdörtgen planlı beşik tonozlu tek bir oda bulunmakta. Cephe duvarları daha düşük seviyede tutulmuş alanın batı bölümüne ise güney cephenin ortasından avluya açılan yuvarlak kemerli bir kapıyla geçilmektedir. Bu bölüm doğu-batı yönde uzanan dikdörtgen planlı bir odadan ulaşmakta iken giriş kapısının ( batısına) örülen bir duvar ile iki ayrı mekana çevrilmiştir. Doğudaki mekanın içinde briket malzemenen yapılmış eklenti bölme duvarları bulunmaktadır.

TEKNİK BİLGİLER	Su	Elektrik	Isıtma	Kanalizasyon
-----------------	----	----------	--------	--------------

ORJİNAL KULLANIMI: KONUT

BUGÜNKÜ KULLANIMI: KONUT

ÖNERİLEN KULLANIMI: KONUT

HAZIRLAYANLAR: 14.12.2022

Hüseyin GÜLER Arkeolog

Ahmet DEMİR Arkeolog

KONTROL EDEN  
Zeynep K. SAYLIK  
Bölge Kurulu Müdürü V.

TESCİL

KARAR NO

KARAR TARİHİ: 15.12.2022

YAYIN DİZİNİ :

1-  
2-  
3-  
4-  
T.C.  
Diyarbakır Kültür Varlıklarını  
Koruma Bölge Kurulunun  
15.12.2022... tarih ve 8736...  
Sayılı Karar Eki dir.


EKLER :

RAPOR	
FOTOĞRAF	
RÖLÖVE PROJESİ	
RESTORASYON PROJESİ	
HARİTA	
KROKİ	
KİTABE	
VAKFIYE	

REVİZYON:







Handwritten text in blue ink, possibly a date or location, overlaid on the images. It includes the number '3' and some illegible characters.

