

T.C.
KÜLTÜR VE TURİZM BAKANLIĞI
DIYARBAKIR KÜLTÜR VARLIKLARINI
KORUMA BÖLGE KURULU
KARAR

Toplantı Tarihi ve No. : 15.12.2022-375
Karar Tarihi ve No. : 15.12.2022-9738
Dosya No : 73.04.79

Toplantı Yeri
DIYARBAKIR

Şırnak İli, İdil İlçesi, Mağaraköy, Köy içi Mevkii'nde bulunan, herhangi bir sit alanında kalmayan, özel mülkiyete ait tapunun 119 ada 5 nolu parselinde kayıtlı konutun 2863 sayılı Kanunun 6. maddesi kapsamında değerlendirilmesi talebine ilişkin; Diyarbakır Kültür Varlıklarını Koruma Bölge Kurulu Müdürlüğünün 27.10.2022 tarih ve 1683350 sayılı uzman raporu, yapının tesciline ilişkin kurum görüşlerinin istendiği Koruma Bölge Kurulu Müdürlüğünün 25.10.2022 tarih ve 3068189 sayılı yazısı okundu. Ekleri ve dosyasındaki bilgi, belgeler incelendi. Yapılan görüşmeler sonunda;

Şırnak İli, İdil İlçesi, Mağaraköy, Köy içi Mevkii'nde bulunan, herhangi bir sit alanında kalmayan, özel mülkiyete ait tapunun 119 ada 5 no.lu parselinde kayıtlı konut, 2863 sayılı Kanunun 6. maddesi ile Korunması Gerekli Taşınmaz Kültür Varlıklarının ve Sitlerin Tespit ve Tescili Hakkında Yönetmelik'in 4. maddesinde belirtilen "Korunması Gerekli Taşınmaz Kültür Varlığı" niteliklerini gösterdiğinden, anılan Kanunun 7. maddesi kapsamında "Korunması Gerekli Taşınmaz Kültür Varlığı" olarak tesciline, yapı grubunun 2.grup yapı olarak belirlenmesine, hazırlanan tescil fişinin uygun olduğuna;

-Mağaraköy yerleşiminin kentsel sit alanı olarak tesciline yönelik çalışmalar devam ettiğinden konutun korunma alanı sınırlarının belirlenmesine bu aşamada gerek olmadığına;

-13.03.2012 tarih ve 28232 sayılı Resmi Gazetede yayımlanarak yürürlüğe giren "Korunması Gerekli Taşınmaz Kültür Varlıklarının ve Sitlerin Tespit ve Tescili Hakkında Yönetmelik" gereği, ilgili Tapu Müdürlüğünce 119 ada 5 nolu parselin tapu kütüğünün beyanlar hanesine "Korunması Gerekli Taşınmaz Kültür Varlığıdır." Şerhinin, ifade edildiği şekilde konulmasına ve bu işleme ait bilgi-belgelerin Koruma Bölge Kurulu Müdürlüğüne iletilmesine;

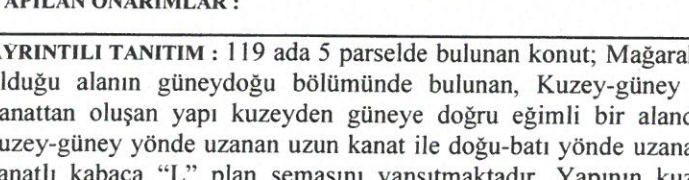
-Tescilli konutta yapılacak olan her türlü fiziki ve inşaat uygulama öncesinde Koruma Bölge Kurulu'ndan izin alınması gerektiğine karar verildi.

| | | | | | | | | |
|---------------------------------------|---------------------------------------------------------|------------------------------------|------|-------------------|---------------|---|---|---|
| AVRUPA KONSEYİ | DOĞAL VE KÜLTÜREL VARLIKLARI KORUMA ENVANTERİ D.K.V.K.K | | ANIT | | ENVANTER NO : | | | |
| TÜRKİYE | KÜLTÜR VARLIKLARI VE MÜZELER GENEL MÜDÜRLÜĞÜ | | | | HARİTA NO : | | | |
| İLİ: ŞIRNAK | İLÇESİ : İDİL | MAHALLE-KÖY-MEVKİ : MAĞARAKÖY | | KORUMA DERECESESİ | ANITSAL | 1 | 2 | 3 |
| ADRESİ:Şirnak, İdil ilçesi Mağara köy | | PAFTA-ADA-PARSEL: 119 ada 5 Parsel | | | ÇEVRESEL | 1 | 2 | 3 |
| ADI: Konut | YAPTIRAN : | YAPAN : | | MİMARİ ÇAĞI : | | | | |
| | YAPIM TARİHİ : | KİTABE : | | VAKFIYE : | | | | |

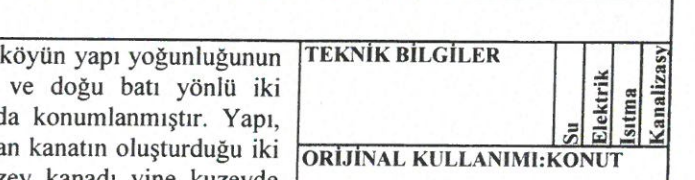
GENEL TANIM: Şirnak ili, İdil ilçesi, Mağaraköy 119 ada 5 parselde, "L" Planlı, batı kanadı tek katlı, Kuzey kanadı iki katlı beşik tonozlu, konut,

| | | | | | | | | | | | | |
|---------------|---|---------------|---|----------|---|----------|---|--------------------|---|---------|---|--------------------|
| KORUMA DURUMU | A | TAŞIYICI YAPI | A | DIŞ YAPI | A | ÜST YAPI | A | SÜSLEME ELEMENLARI | A | RUTUBET | A | YOK İZİ VAR ÖNEMLİ |
| | B | | B | | B | | B | | B | | | |
| | C | | C | | C | | C | | C | | | |

VAZİYET PLANI



FOTOĞRAF



BUGÜNKÜ SAHİBİ :

YAPILAN ONARIMLAR :

AYRINTILI TANITIM : 119 ada 5 parselde bulunan konut; Mağaraköyün yapı yoğunluğunun olduğu alanın güneydoğu bölümünde bulunan, Kuzey-güney ve doğu batı yönlü iki kanattan oluşan yapı kuzeyden güneye doğru eğimli bir alanda konumlanmıştır. Yapı, kuzey-güney yönde uzanan uzun kanat ile doğu-batı yönde uzanan kanatın oluşturduğu iki kanatlı kabaca "L" plan şemasını yansıtmaktadır. Yapının kuzey kanadı yine kuzeyde bulunan ana kayanın üst koduna oturtulmuş iki katlıdır.

119 ada 5 parselde bulunan konut; yapının Güneybatısında bulunan oldukça yüksek tutulmuş kemerli yapıya sahip kapıyla avluya giriş sağlanmaktadır. Avlunun doğusunda kuze-güney yönünde uzanan tek katlı bit kanattan, kuzey bölümünde iki katlı bir kanadın oluşturduğu kabaca L planlıdır. Bu alanda bulunan tek katlı yapının yaşam alanına söz konusu kanadın doğu cephesinin kuzeye yakın bölümünde bulun dikdörtgen formundaki kapıdan geçiş sağlanmaktadır. Kuzey kanadın alt katı ana kayaya oyulmuş mekanların önüne duvar örülmesiyle oluşturulmuştur. Kuzey güneybatı kaşesinde avluya doğru çıkıntı yapan bir payanda duvarı bulunmakta. Geniş avlunun en batı ucunda kuzeydeki ana kayaya oyulmuş mekanların önüne duvar örülerek yarım bir kanat oluşturulmuş ahır olarak kullanılmıştır. Avlunun doğusundaki kanada avluya açılan yuvarlak kemerli kapıyla girilmekte. Kuzey-güney yönde dikdörtgen planlı ve beşik tonoz örtülü tek bir odadan oluşmaktadır. Kuzey kanadın önüne kanada bitişik konumda yapılan ve yuvarlak kemerli eyvan şeklinde avluya açılan mekanın üst kısmı ikinci katta yarım teras şeklinde düzenlenmiş eyvanlı bu bölüme dayanan taş bir merdiven ile avludan kuzey kanadın ikinci katına çıkılmaktadır. İkinci kat odası kuzey kanadın doğu-batı yönünde dikdörtgen planlı beşik tonozlu büyük bir oda iken sonradan oraya örülen bir duvar ile iki mekana ayrılmış. Kuzey kana kuzey yönden tek katlıdır. Bu cepheden direkt dışarı açılan giriş kapısı duvar örülerle kapatılmıştır.

| | | | |
|-----------------|----------|--------|------------|
| TEKNİK BİLGİLER | | | |
| Su | Elektrik | Isıtma | Kanalizasy |

ORJİNAL KULLANIMI: KONUT

BUGÜNKÜ KULLANIMI: KONUT

ÖNERİLEN KULLANIMI: KONUT

HAZIRLAYANLAR: 14.12.2022

Hüseyin GÜLER Arkeolog

Ahmet DEMİR Arkeolog

KONTROL EDEN:

Zeynep K. SAYLIK

Bölge Kurulu Müdürü V.

TESCİL KARAR NO :

KARAR TARİHİ :

YAYIN DİZİNİ :


| | | |
|----|---------------------|---|
| 1- | EKLER : | |
| 2- | RAPOR | X |
| 3- | FOTOĞRAF | X |
| 4- | RÖLÖVE PROJESİ | |
| | RESTORASYON PROJESİ | |
| | HARİTA | |
| | KROKİ | X |
| | KİTABE | |
| | VAKFIYE | |

REVİZYON:



T.C.
Diyarbakir Kültür Varlıklarını
Koruma Bölge Kurulu
15.12.2022 9738
Tarih ve
Sayılı Karar Eki dir.

(Handwritten signature in blue ink)



ВІСНИК
НАУКОВО-ДОСЛІД
НИЦЬКОГО
ІНСТИТУТУ
ІСТОРИЧНО-АРХІ
ТЕКТУРИ
НАУКОВО-ДОСЛІ
ДНИЦЬКОГО
ІНСТИТУТУ
ІСТОРИЧНО-АРХІ
ТЕКТУРИ

ВІСНИК
НАУКОВО-ДОСЛІ
ДНИЦЬКОГО
ІНСТИТУТУ
ІСТОРИЧНО-АРХІ
ТЕКТУРИ
НАУКОВО-ДОСЛІ
ДНИЦЬКОГО
ІНСТИТУТУ
ІСТОРИЧНО-АРХІ
ТЕКТУРИ

ВІСНИК
НАУКОВО-ДОСЛІ
ДНИЦЬКОГО
ІНСТИТУТУ
ІСТОРИЧНО-АРХІ
ТЕКТУРИ
НАУКОВО-ДОСЛІ
ДНИЦЬКОГО
ІНСТИТУТУ
ІСТОРИЧНО-АРХІ
ТЕКТУРИ

ВІСНИК
НАУКОВО-ДОСЛІ
ДНИЦЬКОГО
ІНСТИТУТУ
ІСТОРИЧНО-АРХІ
ТЕКТУРИ
НАУКОВО-ДОСЛІ
ДНИЦЬКОГО
ІНСТИТУТУ
ІСТОРИЧНО-АРХІ
ТЕКТУРИ