

T.C.
KÜLTÜR VE TURİZM BAKANLIĞI
Kayseri Kültür Varlıklarını Koruma Bölge Kurulu

KARAR

Toplantı no ve tarih: 378 - 30.12.2022

Karar no ve tarih :6650 - 30.12.2022

Toplantı Yeri
KAYSERİ

Kayseri İli, Bünyan İlçesi, Yenisüksün-Hürriyet Mahallesinde bulunan, mülkiyeti Kamu Orta malına ait 131 ada, 59 parselin bir kısmı üzerinde tespit edilen “*Şalgamçukuru Mevkii Nekropol Alanı*”nın I.(birinci) derece arkeolojik sit alanı olarak tescilinin Koruma Bölge Kurulunda değerlendirilmesi istemine yönelik Koruma Bölge Kurulu Müdürlüğü uzmanlarının 20.10.2022 tarih ve 1669710 sayılı yerinde inceleme raporu, konuya ilişkin: Kayseri İl Kültür ve Turizm Müdürlüğü’nün 26.10.2022 tarih ve 3071098; Bünyan Belediye Başkanlığı’nın 26.10.2022 tarih ve 4256; Devlet Su İşleri Genel Müdürlüğü, 12. Bölge Müdürlüğü’nün 27.10.2022 tarih ve 2813180; Enerji ve Tabii Kaynaklar Bakanlığı Maden ve Petrol İşleri Genel Müdürlüğü’nün 28.10.2022 tarih ve 2022408358; Kültür ve Turizm Bakanlığı Yatırım ve İşletmeler Genel Müdürlüğü’nün 07.11.2022 tarih ve 3113222; Kayseri Büyükşehir Belediye Başkanlığı’nın 09.11.2022 tarih ve 281/28674; Kayseri Orman Bölge Müdürlüğü’nün 09.11.2022 tarih ve 6232476 sayılı görüş yazıları ile Koruma Bölge Kurulu Müdürlüğü uzmanının 23.12.2022 tarih, 1795183 sayılı dosya inceleme raporu okundu, açıklamaları dinlendi, dosyasındaki bilgi ve belgeler incelendi, yapılan görüşme sonucunda;

Kayseri İli, Bünyan İlçesi, Yenisüksün-Hürriyet Mahallesinde bulunan, mülkiyeti Kamu Orta malına ait 131 ada, 59 parselin bir kısmı üzerinde yer alan “*Şalgamçukuru Mevkii Nekropol Alanı*”nın 2863 sayılı Kanunun 6. Maddesi kapsamına giren özellikler taşıdığı anlaşıldığından I.(birinci) derece arkeolojik sit alanı olarak tescil edilmesine;

- Bu doğrultuda hazırlanan kararımız eki 1/2000 ölçekli koordinatlı kadastral harita ile sit fişinin uygun olduğuna,
- Yenisüksün-Hürriyet Mahallesi, 131 ada, 59 parselin pafta, fen klasörü ve tapu kütüğü beyanlar hanesine “*bir kısmı I.(birinci) derece arkeolojik sit alanıdır*” şerhinin ilgili tapu ve kadastro müdürlüklerince verilmesine, işlem sonucuna ilişkin bilgi ve belgelerin Koruma Bölge Kurulu Müdürlüğüne iletilmesine,
- Sit sınırları içerisinde Kültür ve Tabiat Varlıklarını Koruma Yüksek Kurulu’nun 05.11.1999 gün ve 658 sayılı ilke kararının I. derece arkeolojik sit alanına ilişkin 1. Maddesinde belirtilen Koruma ve Kullanma Koşullarının geçerli olduğuna, sit alanına ilişkin ilgili kurumlar tarafından süresi içinde Koruma Amaçlı İmar Planı hazırlanmasına,
- Sit alanında daha fazla tahribata neden olunmaması için alanın belli aralıklarla yerel yönetimlerce ve kolluk kuvvetlerince kontrolünün sağlanmasına karar verildi.

ASLI GİBİDİR

AVRUPA KONSEYİ	DOĞAL VE KÜLTÜREL VARLIKLARI KORUMA ENVANTERİ	D.K.V.K.E	SİT	ENVANTER NO: 707
TÜRKİYE	KÜLTÜR VARLIKLARI VE MÜZELER GENEL MÜDÜRLÜĞÜ			HARİTA NO:
İLİ: KAYSERİ	İLÇESİ: BÜNYAN	MAHALLE KÖY: YENİSÜKSÜN-HÜRRIYET MAHALLESİ	KADASTRO:	131 ADA, 59 PARSEL
		Mevkii: ŞALGAMÇUKURU MEVKİİ		
ADI: ŞALGAMÇUKURU MEVKİİ NEKROPOL ALANI			ADA:	

GENEL TANIM: "Şalgamçukuru Mevkii Nekropol Alanı" 131 ada, 59 parsel numaralı taşınmazın kuzey ucunda 2863 sayılı Kanun kapsamında özellik arz eden dörtgen ve oval formlu kayaya oyulmuş çok sayıda mezara rastlanılmıştır. Çevresine göre hafif yüksek bir kaya kütesine oyularak yapılmış olan mezarların bir kısmının kapaklı olduğu mezar profillerinden anlaşılmaktadır. Söz konusu taşınmazın etrafında ekili tarım arazileri bulunmaktadır. kaya mezarların deinlikleri çeşitlilik göstermektedir.

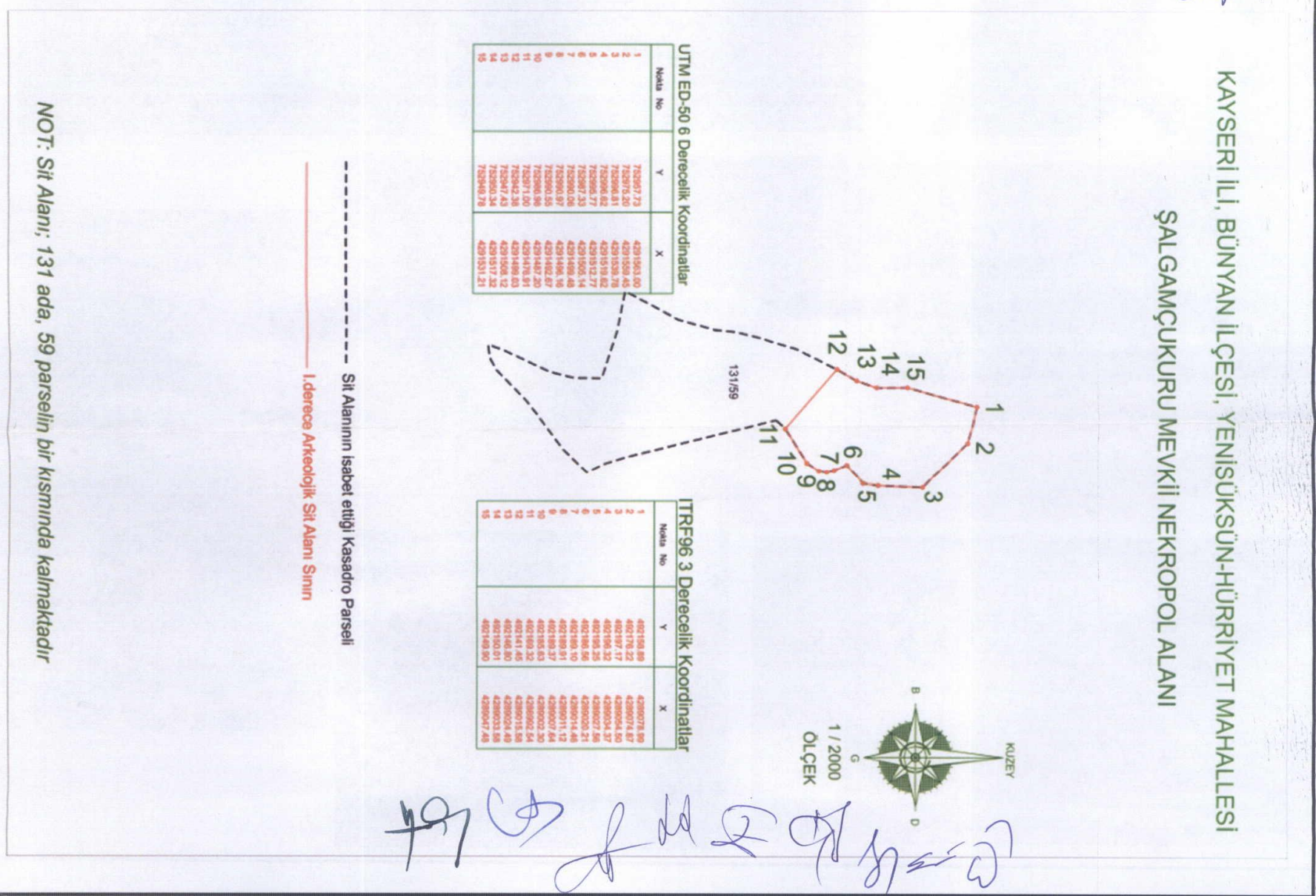
ONANDI





Kayseri Kültür Varlıklarının
Koruma Bölge Kurulunun
30.12.2022 Gün ve 6650 Sayılı
Kararıdır.

Koruma Bölge Kurulu Müdürü

ŞİMDİKİ TEHLİKELER: Tahribat	
ŞİMDİKİ DURUM:	: Beşeri ve doğal tahribata açıktır
SİT POTANSİYELİ:	: I. ARKEOLOJİK SİT ALANI
ŞİMDİKİ KORUMA:	: Korumasız
ÖNERİLEN KORUMA:	: 1/2000 Ölçekli Kadastral harita üzerinde işaretli olduğu şekliyle I. DERECE ARKEOLOJİK SİT ALANI olarak tescili edilmesi.
YAYIN DİZİSİ:	
GÖZLEMLER:	
KORUMA DERECE: I. (Birinci) DERECE ARKEOLOJİK SİT ALANI	
HAZIRLAYANLAR: 23/12/2022 Halime Kutlu Arkeolog Kemal KURD Harita Mühendisi Volkan CANİBEK Sanat Tarihçisi	
KONTROL EDEN: Fatih ÇAPAR 23/12/2022 Koruma Bölge Kurulu Müdürü	
K.K.V.K. B. K. KARARLARI	
REVİZYON K.K.V.K.B.K. ONAYI: 30/12/2022	

HARİTALAR, FOTOĞRAFLAR :



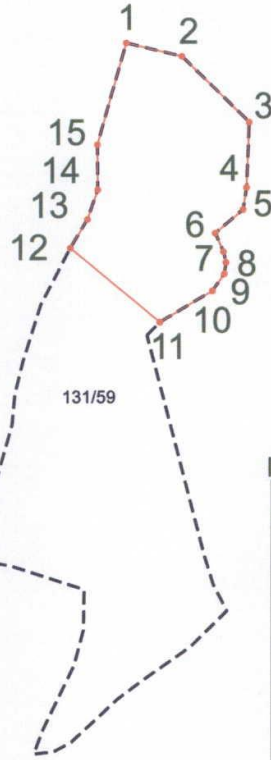


KAYSERİ İLİ, BÜNYAN İLÇESİ, YENİSÜKSÜN-HÜRRİYET MAHALLESİ

ŞALGAMÇUKURU MEVKİİ NEKROPOL ALANI



Kayseri Kültür Varlıklarını
Koruma Bölge Kurulunun
30.12.2022 Gün ve 6650 Sayılı
kararı ektir.



UTM ED-50 6 Derecelik Koordinatlar

Nokta No	Y	X
1	752957.73	4291563.00
2	752975.20	4291559.45
3	752996.81	4291539.78
4	752996.62	4291519.62
5	752995.77	4291512.77
6	752987.33	4291505.14
7	752990.06	4291499.48
8	752990.97	4291496.16
9	752990.55	4291492.67
10	752986.98	4291487.20
11	752971.00	4291476.91
12	752942.38	4291499.03
13	752947.43	4291508.12
14	752950.34	4291517.32
15	752949.78	4291531.21

ITRF96 3 Derecelik Koordinatlar

Nokta No	Y	X
1	492158.89	4289078.99
2	492176.22	4289074.87
3	492197.17	4289054.50
4	492196.32	4289034.37
5	492195.25	4289027.56
6	492186.56	4289020.21
7	492189.10	4289014.46
8	492189.91	4289011.12
9	492189.37	4289007.64
10	492185.63	4289002.30
11	492169.32	4288992.54
12	492141.45	4289015.58
13	492146.80	4289024.49
14	492150.01	4289033.58
15	492149.90	4289047.48

----- Sit Alanının isabet ettiği Kasadro Parseli

----- I.derece Arkeolojik Sit Alanı Sınırı

Kemal KURD
Harita Mühendisi

NOT: Sit Alanı; 131 ada, 59 parselin bir kısmında kalmaktadır