

**T.C.**  
**KÜLTÜR VE TURİZM BAKANLIĞI**  
Kayseri Kültür Varlıklarını Koruma Bölge Kurulu

**KARAR**

**Toplantı no ve tarih:** 378 - 30.12.2022

**Karar no ve tarih :**6651 - 30.12.2022

**Toplantı Yeri**  
**KAYSERİ**

Kayseri İli, Bünyan İlçesi, Yenisüksün-Hürriyet Mahallesinde bulunan, kadastro harici alanın bir kısmı üzerinde ve mülkiyeti Maliye Hazinesine ait 105 ada, 157 parselin bir kısmı üzerinde tespit edilen "**Bölükkaya Mevkii Yerleşim Alanı**"nın I.(birinci) derece arkeolojik sit alanı olarak tescilli ve kaçak kazı konusunun Koruma Bölge Kurulunda değerlendirilmesi istemine yönelik Koruma Bölge Kurulu Müdürlüğü uzmanlarının 20.10.2022 tarih ve 1669710 sayılı yerinde inceleme raporu, Bünyan Belediye Başkanlığının 26.10.2022 tarih ve 4257;Devlet Su İşleri Genel Müdürlüğü,12. Bölge Müdürlüğünün 27.10.2022 tarih ve 2811011; Enerji ve Tabii Kaynaklar Bakanlığı Maden ve Petrol İşleri Genel Müdürlüğünün 28.10.2022 tarih ve 2022408620;Kayseri İl Kültür ve Turizm Müdürlüğünün 28.10.2022 tarih ve 3064619; Kültür ve Turizm Bakanlığı Yatırım ve İşletmeler Genel Müdürlüğünün 01.11.2022 tarih ve 3071306;Kayseri Büyükşehir Belediye Başkanlığının 10.11.2022 tarih ve 282/28840;Bünyan Belediye Başkanlığı, Fen İşleri Müdürlüğünün 11.11.2022 tarih ve 4386;Kayseri Orman Bölge Müdürlüğünün 22.11.2022 tarih ve sayılı görüş yazıları ile Koruma Bölge Kurulu Müdürlüğü uzmanının 23.12.2022 tarih, 1795163 sayılı dosya inceleme raporu okundu, açıklamaları dinlendi, dosyasındaki bilgi ve belgeler incelendi, yapılan görüşme sonucunda;

Kayseri İli, Bünyan İlçesi, Yenisüksün-Hürriyet Mahallesinde bulunan, kadastro harici alanın bir kısmı üzerinde ve mülkiyeti Maliye Hazinesine ait 105 ada, 157 parselin bir kısmı üzerinde tespit edilen "**Bölükkaya Mevkii Yerleşim Alanı**"nın 2863 sayılı Kanunun 6. Maddesi kapsamına giren özellikler taşıdığı anlaşıldığından I.(birinci) derece arkeolojik sit alanı olarak tescil edilmesine;

• Bu doğrultuda hazırlanan kararımız eki 1/5000 ölçekli koordinatlı kadastral harita ile sit fişinin uygun olduğuna,

• Yenisüksün-Hürriyet Mahallesi, 105 ada, 157 parselin pafta, fen klasörü ve tapu kütüğü beyanlar hanesine "**bir kısmı I.(birinci) derece arkeolojik sit alanıdır**" şerhinin ilgili tapu ve kadastro müdürlüklerince verilmesine, işlem sonucuna ilişkin bilgi ve belgelerin Koruma Bölge Kurulu Müdürlüğüne iletilmesine,

• Sit sınırlarının bir kısmının isabet ettiği kadastro harici alanda yeni bir sınırlandırma ve parsel ihdası yapılması durumunda Koruma Bölge Kurulundan izin alınması, işlem sonucuna ilişkin bilgi ve belgelerin Müdürlüğümüze iletilmesine,

• Sit sınırları içerisinde Kültür ve Tabiat Varlıklarını Koruma Yüksek Kurulu'nun 05.11.1999 gün ve 658 sayılı ilke kararının I. derece arkeolojik sit alanına ilişkin 1. Maddesinde belirtilen Koruma ve Kullanma Koşullarının geçerli olduğuna, sit alanına ilişkin ilgili kurumlar tarafından süresi içinde Koruma Amaçlı İmar Planı hazırlanmasına,

• Alanda bulunan sarnıç yapısının can ve mal güvenliği açısından tehlike arz etmesi nedeniyle sarnıç yapısına yönelik gerekli güvenlik önlemlerinin ilgililerince alınmasına,

• "**Bölükkaya Mevkii Yerleşim Alanı**"nda kaçak kazı yapılması suretiyle 2863 sayılı Kanuna muhalefet edenler hakkında suç duyurusunda bulunulmasına ve kaçak kazı çukurlarının adli makamların uygun görüşü alındıktan sonra ilgili Müze Müdürlüğü denetiminde yerel yönetimlerce kapatılmasına, uygulama sonrasına ilişkin bilgi belgelerin Koruma Bölge Kurulu Müdürlüğüne bilgi amaçlı iletilmesine,

**ASLI GİBİDİR**

- Sit alanında daha fazla tahribata neden olunmaması için alanın belli aralıklarla yerel yönetimlerce ve kolluk kuvvetlerince kontrolünün sağlanmasına karar verildi.

**ASLI GİBİDİR**

AVRUPA KONSEYİ	DOĞAL VE KÜLTÜREL VARLIKLARI KORUMA ENVANTERİ	D.K.V.K.E	SİT	ENVANTER NO: 708
TÜRKİYE	KÜLTÜR VARLIKLARI VE MÜZELER GENEL MÜDÜRLÜĞÜ			HARİTA NO:
İLİ: KAYSERİ	İLÇESİ: BÜNYAN	MAHALLE KÖY: YENİSÜKSÜN-HÜRRİYET MAHALLESİ		KADASTRO:
		Mevkii: BÖLÜKKAYA MEVKİİ		PAFTA:
ADI: BÖLÜKKAYA MEVKİİ YERLEŞİM ALANI			ADA:	105 ADA, 157 PARSEL KADASTRO HARİCİ

**GENEL TANIM:** "Bölükkaya Mevkii Yerleşim Alanı" kuzey-güney doğrultusunda uzanmaktadır. Söz konusu tepenin batı yamacı seramik buluntuları açısından oldukça zengindir. Boyalı seramik parçalarından kaba mutfak kaplarına, pithos parçalarından ince cidarlı seramik parçalarına kadar farklı dönemlere tarihlendiği tahmin edilen buluntulara rastlanılmıştır. Tepelik alanın batı yamacında zirveye yakın yerde yaklaşık olarak 30-35 m derinliğinde olduğu tahmin edilen, yaklaşık olarak 6 metre çapında can ve mal güvenliği açısından tehlike arz eden sarnıç yapısı tespit edilmiştir. Ayrıca tepenin doğu yamacında bir adet oval formda oyulmuş olan kaya mezarına tesadüf edilmiştir. Küçük boyutlarda kapanmaya yüz tutmuş can ve mal güvenliği açısından tehlike arz etmeyen kaçak kazı çukurları görülmüştür. Söz konusu taşınmazın etrafında ekili tarım arazileri bulunmaktadır.

Kayseri Kültür Varlıklarını  
Koruma Bölge Kurulunun  
30.12.2022 Gün ve 6651 Sayılı  
Kararıdır.

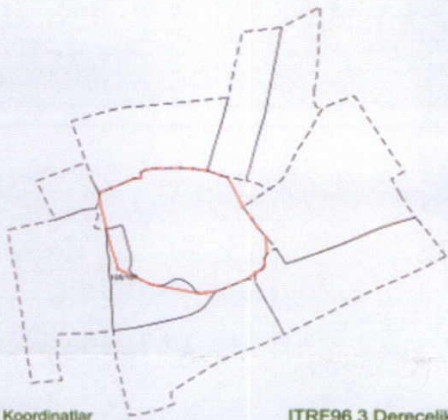


**ŞİMDİKİ TEHLİKELER:** Kaçak kazı

<b>ŞİMDİKİ DURUM</b>	: Beşeri ve doğal tahribata açıktır	
<b>SİT POTANSİYELİ</b>	: I. ARKEOLOJİK SİT ALANI	<b>KORUMA DERECEŞİ:</b> I. (Birinci) DERECE ARKEOLOJİK SİT ALANI
<b>ŞİMDİKİ KORUMA</b>	: Korumasız	<b>HAZIRLAYANLAR:</b> 23/12/2022 Halime Kutlu Arkeolog Kemal KURD Harita Mühendisi Volkan CANIBEK Sanat Tarihçisi
<b>ÖNERİLEN KORUMA</b>	: 1/5000 Ölçekli Kadastral harita üzerinde işaretli olduğu şekliyle I. DERECE ARKEOLOJİK SİT ALANI olarak tescili edilmesi.	<b>KONTROL EDEN:</b> Fatih ÇAPAR 23/12/2022 Koruma Bölge Kurulu Müdürü
<b>YAYIN DİZİSİ</b>	:	<b>K.K.V.K. B. K. KARARLARI</b>
<b>GÖZLEMLER</b>	:	<b>REVİZYON</b> K.K.V.K.B.K. ONAYI: 30/12/2022

**HARİTALAR, FOTOĞRAFLAR:**

KAYSERİ İLİ, BÜNYAN İLÇESİ, YENİSÜKSÜN-HÜRRİYET MAHALLESİ  
BÖLÜKKAYA MEVKİİ YERLEŞİMİ



UTM ED-50 6 Derecelik Koordinatlar


No	Y	X
1	708000.70	429004.10
2	708000.70	429005.07
3	708000.04	429005.05
4	708000.05	429004.75
5	708001.76	429004.40
6	708001.06	429005.05
7	708007.09	429003.35
8	708010.00	429003.22
9	708008.12	429004.05
10	708007.06	429004.21
11	708004.32	429004.26
12	708003.22	429004.08
13	708000.00	429004.05
14	707993.02	429003.05
15	707992.70	429004.02
16	707990.00	429004.15
17	707987.07	429007.08
18	707984.01	429007.42
19	707980.10	429006.71
20	707978.38	429004.02
21	707978.25	429004.30
22	707980.03	429007.00
23	707980.16	429004.02
24	707982.00	429007.12
25	707980.03	429004.05
26	707980.77	429004.25
27	707980.10	429004.48
28	707980.32	429007.05
29	707980.25	429004.07
30	707980.40	429004.05
31	707984.13	429007.05
32	707980.70	429004.71
33	707980.00	429004.15
34	707980.00	429007.70
35	707987.24	429004.45
36	707987.07	429005.73

ITRF96 3 Derecelik Koordinatlar


No	Y	X
1	498102.12	4290411.05
2	498102.30	4290410.40
3	498102.83	4290408.84
4	498103.89	4290408.34
5	498104.71	4290408.70
6	498104.15	4290408.30
7	498103.38	4290408.53
8	498104.22	4290408.05
9	498104.45	4290408.09
10	498104.27	4290408.72
11	498103.04	4290407.22
12	498103.28	4290408.57
13	498102.48	4290408.23
14	498103.43	4290408.09
15	498103.07	4290408.03
16	498104.02	4290408.33
17	498104.12	4290407.97
18	498104.01	4290408.29
19	498103.05	4290408.05
20	498103.35	4290408.97
21	498103.70	4290408.28
22	498107.06	4290408.57
23	498107.42	4290408.59
24	498104.02	4290408.05
25	498103.47	4290407.02
26	498103.28	4290408.97
27	498107.04	4290408.05
28	498103.35	4290408.93
29	498104.07	4290408.05
30	498103.15	4290408.03
31	498103.05	4290408.05
32	498104.47	4290408.05
33	498103.28	4290408.33
34	498103.04	4290408.21
35	498102.82	4290408.25
36	498102.82	4290407.98

— Sit Alanının isabet ettiği Kasadro Parseli  
- - - Sit Alanı dışında kalan Kasadro Parselleri  
— I. derece Arkeolojik Sit Alanı Sınırı

NOT: Sit Alanı; 105 ada, 157 parselin bir kısmı ile Kadastro Harici Alanında bulunmaktadır.



Handwritten signature and date: 30/12/2022

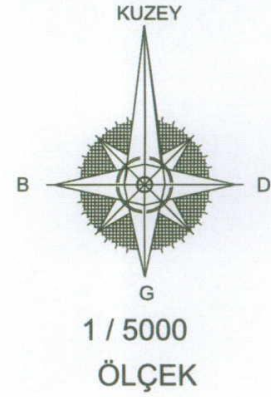
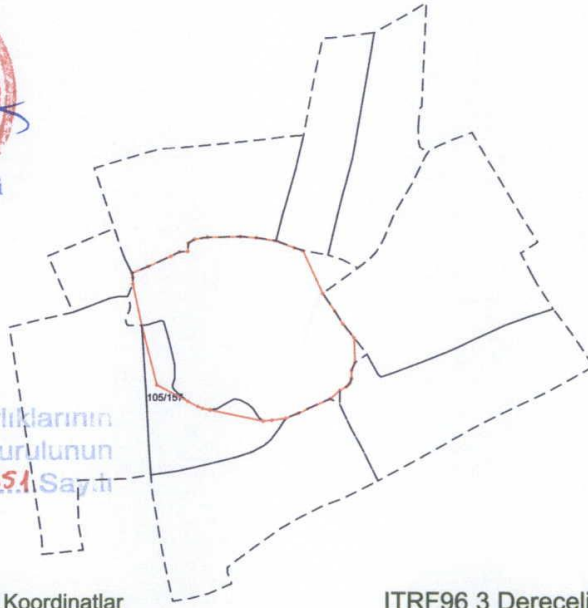


# KAYSERİ İLİ, BÜNYAN İLÇESİ, YENİSÜKSÜN-HÜRRİYET MAHALLESİ

## BÖLÜKKAYA MEVKİİ YERLEŞİMİ



Kayseri Kültür Varlıklarının  
Koruma Bölge Kurulunun  
30.12.2022 Gün ve 6651 Sayılı  
Kararıdır.



UTM ED-50 6 Derecelik Koordinatlar

Nokta No	Y	X
1	756856.75	4293024.19
2	756869.76	4293029.97
3	756888.01	4293039.03
4	756894.95	4293042.75
5	756901.76	4293043.40
6	756901.58	4293050.03
7	756907.09	4293053.35
8	756918.00	4293055.23
9	756945.12	4293056.66
10	756957.95	4293056.21
11	756974.32	4293054.25
12	756989.22	4293049.08
13	756996.50	4293046.98
14	757013.62	4293012.55
15	757023.70	4292988.62
16	757030.90	4292988.15
17	757040.47	4292977.09
18	757041.81	4292957.43
19	757039.16	4292950.71
20	757039.38	4292944.03
21	757038.25	4292940.30
22	757035.63	4292937.50
23	757030.16	4292934.32
24	757022.59	4292927.13
25	756996.83	4292914.65
26	756986.77	4292910.26
27	756975.58	4292908.46
28	756968.52	4292907.55
29	756924.35	4292915.07
30	756918.40	4292916.09
31	756914.13	4292917.58
32	756905.70	4292921.71
33	756879.89	4292934.15
34	756866.08	4292981.72
35	756857.74	4293015.45
36	756857.57	4293020.73

ITRF96 3 Derecelik Koordinatlar

Nokta No	Y	X
1	496102.12	4290411.05
2	496115.30	4290416.40
3	496133.83	4290424.85
4	496140.89	4290428.34
5	496147.71	4290428.76
6	496148.15	4290435.38
7	496153.36	4290438.53
8	496164.32	4290440.05
9	496191.46	4290440.59
10	496204.27	4290439.72
11	496220.56	4290437.22
12	496235.28	4290431.57
13	496242.48	4290429.23
14	496258.45	4290394.28
15	496268.07	4290380.03
16	496274.92	4290369.33
17	496284.12	4290357.97
18	496294.81	4290336.29
19	496281.95	4290331.85
20	496281.95	4290324.97
21	496280.70	4290321.29
22	496277.98	4290318.57
23	496272.42	4290315.58
24	496264.62	4290308.65
25	496238.47	4290297.02
26	496228.28	4290292.97
27	496217.04	4290291.54
28	496209.95	4290290.85
29	496166.07	4290299.82
30	496160.16	4290301.03
31	496155.95	4290302.65
32	496147.67	4290307.05
33	496122.28	4290320.33
34	496110.04	4290368.31
35	496102.82	4290402.28
36	496102.82	4290407.56

————— Sit Alanının isabet ettiği Kasadro Parseli

- - - - - Sit Alanı dışında kalan Kasadro Parselleri

————— I.derece Arkeolojik Sit Alanı Sınırı

NOT: Sit Alanı; 105 ada, 157 parselin bir kısmı ile Kadastro Harici Alanda kalmaktadır