

T.C.
KÜLTÜR VE TURİZM BAKANLIĞI
Kayseri Kültür Varlıklarını Koruma Bölge Kurulu

KARAR

Toplantı No. ve Tarihi : 378 – 30.12.2022
Karar No. ve Tarihi :6662 – 30.12.2022

Toplantı Yeri
KAYSERİ

Yozgat İli, Boğazlıyan İlçesi, Özler Beldesi, İrşad Mahallesi’nde bulunan, mülkiyeti Kamu Orta Malına ait 120 ada, 19 parselde yer alan “**İrşad Höyüğü**”nün 1.derece arkeolojik sit alanı olarak tescilinin Koruma Bölge Kurulunda değerlendirilmesine ilişkin Koruma Bölge Kurulu Müdürlüğü uzmanlarının 08.11.2022 gün ve 1704383 sayılı yerinde inceleme raporu, konuya ilişkin Enerji ve Tabii Kaynaklar Bakanlığı Maden İşleri Müdürlüğü’nün 10.11.2022 gün ve 2022433474 sayılı, Kültür ve Turizm Bakanlığı Yatırım ve İşletmeler Genel Müdürlüğü’nün 14.11.2022 gün ve 3144007 sayılı, Yozgat Çevre ve Şehircilik İl Müdürlüğü’nün 14.11.2022 gün ve 5003708 sayılı, DSİ 12. Bölge Müdürlüğü’nün 24.11.2022 gün ve 2903895 sayılı, Yozgat Valiliği İl Kültür ve Turizm Müdürlüğü’nün 06.12.2022 gün ve 3219967 sayılı, Kayseri Orman Bölge Müdürlüğü’nün 16.12.2022 gün ve 6640319 sayılı görüş yazıları ile Koruma Bölge Kurulu Müdürlüğü uzmanının 22.12.2022 gün ve 1792837 sayılı dosya inceleme raporu okundu, açıklamaları dinlendi, dosyasındaki bilgi ve belgeler incelendi, yapılan görüşme sonucunda;

Yozgat İli, Boğazlıyan İlçesi, Özler Beldesi, İrşad Mahallesi’nde bulunan, mülkiyeti Kamu Orta Malına ait 120 ada, 19 parselde yer alan “**İrşad Höyüğü**”nün 2863 sayılı yasa kapsamına giren özellikler taşıması nedeniyle 1.derece arkeolojik sit alanı olarak tescil edilmesine, kararımız eki 1/2000 ölçekli haritanın ve bu doğrultuda hazırlanan sit fişinin uygun olduğuna;


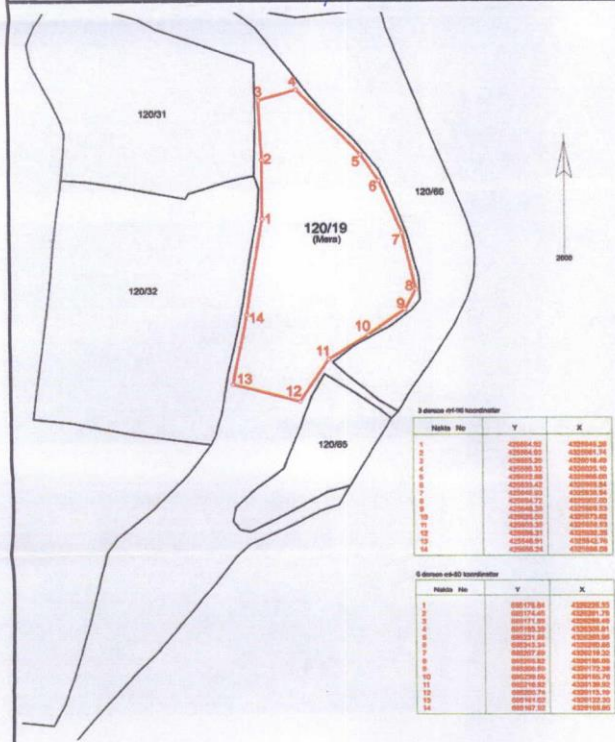
- Yozgat İli, Boğazlıyan İlçesi, Özler Beldesi, İrşad Mahallesi, 120 ada, 19 parselin pafta, fen klasörü ve tapu kütüğü beyanlar hanesine “**Bir kısmı 1. Derece Arkeolojik Sit Alanıdır**” şerhinin, ilgili Tapu ve Kadastro Müdürlüklerince 13.03.2012 tarih ve 28232 sayılı Resmi Gazetede yayımlanarak yürürlüğe giren “Korunması Gerekli Taşınmaz Kültür Varlıklarının ve Sitlerin Tespit ve Tescili Hakkında Yönetmelik” gereği verilmesine ve işlem sonucuna ilişkin bilgi ve belgelerin Koruma Bölge Kurulu Müdürlüğüne iletilmesine;
- Sit alanında, Kültür ve Tabiat Varlıklarını Koruma Yüksek Kurulu’nun 05.11.1999 gün ve 658 sayılı ilke kararının I. derece arkeolojik sit alanlarına ilişkin 1. Maddesinde belirtilen Koruma ve Kullanma Koşullarının geçerli olduğuna;
- Sit alanına ilişkin ilgili kurumlar tarafından süresi içinde Koruma Amaçlı İmar Planı hazırlanmasına;
- Sit alanında tahribata neden olunmaması için taşınmazın belli aralıklarla kolluk kuvvetlerince kontrolünün sağlanmasına karar verildi.

ASLI GİBİDİR







AVRUPA KONSEYİ	DOĞAL VE KÜLTÜREL VARLIKLARI KORUMA ENVANTERİ	D.K.V.K.E	SİT	ENVANTER NO	109
TÜRKİYE	KÜLTÜR VARLIKLARI VE MÜZELER GENEL MÜDÜRLÜĞÜ			HARİTA NO	
İLİ: YOZGAT	İLÇESİ: BOĞAZLIYAN	MAHALLE KÖY : ÖZLER BELDESİ/İRŞAD MAHALLESİ	KADASTRO		
	VEYA MEVKİİ :		PAFTA:	ADA: 120	PARSEL: 19
ADI: İRŞAD HÖYÜĞÜ					
GENEL TANIM: Yozgat İli, Boğazlıyan İlçesi, Özler Beldesi, İrşad Mahallesi yerleşik alanın yaklaşık 1km. güneydoğusunda, 120 ada, 19 parselin güney ucunda, stabilize köy yolunun 30m. batısında yer alan höyk, yaklaşık 150m. çapında, 25m. yüksekliktedir. Höyüğün kuzeydoğu eteğinde yaklaşık 3x6m. boyutunda, 2,5m. derinlikte can ve mal güvenliği tehlikesi arzeden bir kaçak kazı çukuru vardır. 2. Kaçak kazı çukuru, höyüğün güneyinde yer almakta olup yaklaşık 3m. çapında, 1,5m. derinliktedir ve can ve mal güvenliği tehlikesi arzetmemektedir. Höyüğün tepe noktasında bulunan 3. Kaçak kazı çukuru 5m. çapında ve 1,5m. derinliktedir. Höyük yüzeyinde Orta Tunç Çağı ve Erken Demir Çağına ait seramikler tespit edilmiştir. Höyüğün çevresinde tarım arazileri vardır.					
ŞİMDİKİ TEHLİKELER : Kaçak kazı					
ŞİMDİKİ DURUM :					
SİT POTANSİYELİ : 1.derece arkeolojik sit			KORUMA DERECESİ : 1.derece arkeolojik sit		
ŞİMDİKİ KORUMA :			HAZIRLAYANLAR:		
			Dilek YALDIZ Arkeolog <i>Dilek</i>		
			Özlem GÖKPINAR DEMİRCİ Harita Mühendisi 08.11.2022 <i>Özlem</i>		
ÖNERİLEN KORUMA : 1.derece arkeolojik sit olarak tescili			KONTROL EDEN: Fatih ÇAPAR Bölge Kurul Müdürü <i>Fatih</i>		
YAYIN DİZİSİ :			K. K. V. K. B. K. KARARLARI		
GÖZLEMLER :			K. K. V. K. B. K. ONAYI: 30/12/2022 <i>Fatih</i>		



Kayseri Kültür Varlıklarının Koruma Bölge Kurulunun 30.12.2022 Gün ve 6662.Sayıli kararıdır.



Fatih ÇAPAR



YOZGAT İLİ, BOĞAZLIYAN İLÇESİ, ÖZLER İRŞAD KÖYÜ
İRŞAD HÖYÜĞÜ

I. (BİR) DERECE ARKEOLOJİK SİT ALANI SINIRI

Parsel Sınırı

I. derece arkeolojik sit alanı sınırı

Kayseri Kültür Varlıklarının
Koruma Bölge Kurulunun
30.12.2022 Gün ve 6662.Sayılı
Kararı ektir.



2000



3 derece itrf-96 koordinatlar

Nokta No	Y	X
1	425564.92	4325945.26
2	425564.93	4325981.74
3	425563.20	4326018.49
4	425585.32	4326025.10
5	425622.58	4325985.00
6	425633.42	4325968.54
7	425646.93	4325936.54
8	425654.72	4325902.00
9	425648.38	4325889.53
10	425626.50	4325873.62
11	425603.35	4325858.53
12	425586.31	4325832.35
13	425546.91	4325842.76
14	425555.24	4325886.06

6 derece ed-50 koordinatlar

Nokta No	Y	X
1	685175.64	4326225.33
2	685174.45	4326261.79
3	685171.50	4326298.46
4	685193.39	4326305.81
5	685231.96	4326266.95
6	685243.34	4326250.86
7	685257.89	4326219.32
8	685266.82	4326185.06
9	685260.90	4326172.39
10	685239.55	4326155.76
11	685216.92	4326139.92
12	685200.74	4326113.19
13	685181.02	4326122.30
14	685187.92	4326165.85

NOT: Sit Alanı 120 ada 19 parsellerin bir kısmında kalmaktadır.

Parseller 07.11.2022 tarihinde Takbis sisteminden indirilen veriler kullanılarak 3 derece itrf-96 koordinat sistemine göre hazırlanmıştır.