

T.C.
KÜLTÜR ve TURİZM BAKANLIĞI
KÜTAHYA KÜLTÜR VARLIKLARINI KORUMA BÖLGE KURULU
KARAR

Toplantı Tarihi ve No : 22.12.2022-399
Karar Tarihi ve No : 22.12.2022- 7119

43.09/132
Toplantı Yeri
KÜTAHYA

Kütahya ili, Aslanapa ilçesi, Bezirgan Tümülsü ve Arkeolojik Yerleşiminin 2863 sayılı kanununun 7. Maddesi kapsamında değerlendirilmesine ilişkin; Kütahya Valiliği, İl Kültür ve Turizm Müdürlüğünün 09.10.2018 tarih ve E-27756212-150-2928431 sayılı yazısı ve ekleri, Kütahya Kültür Varlıklarını Koruma Bölge Kurulunun 28.09.2022 tarih ve 6951 sayılı kararı gereği, tespit çalışmasının ve söz konusu alandaki sondaj çukurlarının kapatılmasına yönelik uygulama sorumluluğunun belirtilerek değerlendirilmesine ilişkin, Kültür ve Turizm Bakanlığı, Kültür Varlıkları ve Müzeler Genel Müdürlüğünün 09.11.2022 tarih ve 3122477 sayılı yazısı, faaliyetlerinin etkilendiği kurumlardan kurum görüşlerinin bildirilmesinin istendiği, Kütahya Kültür Varlıklarını Koruma Bölge Kurulu Müdürlüğünün 19.10.2022 tarih ve E-38092246-165.02.02-3025236 sayılı yazısı ve eki, istenen kurum görüşlerinin iletildiği Tarım ve Orman Bakanlığı, Devlet Su İşleri Genel Müdürlüğü, 5.Bölge Müdürlüğünün 21.10.2022 tarih ve E-7449790 sayılı yazısı, Karayolları Genel Müdürlüğü, 14. Bölge Müdürlüğünün 25.10.2022 tarih ve E-973871 sayılı yazısı, Kütahya Valiliği, Çevre, Şehircilik ve İklim Değişikliği İl Müdürlüğünün 25.10.2022 tarih ve E-4860446 sayılı yazısı, Enerji Tabii Kaynaklar Bakanlığı, Maden ve Petrol İşleri Genel Müdürlüğünün 26.10.2022 tarih ve E-2022403367 sayılı yazısı ve ekleri, Kütahya İl Özel İdaresi, İmar ve Kentsel İyileştirme Müdürlüğünün 02.11.2022 tarih ve E-33563 sayılı yazısı, Kültür ve Turizm Bakanlığı, Yatırım ve İşletmeler Genel Müdürlüğünün 08.11.2022 tarih ve E-3117526 sayılı yazısı, İller Bankası A.Ş. Eskişehir Bölge Müdürlüğünün 22.11.2022 tarih ve E-47538 sayılı yazısı, Kütahya Kültür Varlıklarını Koruma Bölge Kurulu Müdürlüğünün 19.10.2022 tarih tarih ve E-38092246-165.02.02-3025315 sayılı yazısı ve eki, Kütahya Valiliği, Kadastro Müdürlüğünün 04.11.2022 tarih ve E-6737306 sayılı yazısı ve ekleri, Kütahya Kültür Varlıklarını Koruma Bölge Kurulu Müdürlüğü uzmanlarınca hazırlanan Müdürlük evrakına 12.10.2022 tarih ve 1692418 sayı ile kayıtlı rapor okundu, ekleri ve işlem dosyası incelendi, yapılan görüşmeler sonucunda;

Kütahya ili, Aslanapa ilçesi, Bezirgan köyü, Arpalık Mevkiinde tespit edilen Bezirgan Tümülsü ve Arkeolojik Yerleşiminin Kurulumuzun 28.09.2022 tarih ve 6951 sayılı kararı gereği tespit çalışmasının değerlendirilmesi ve söz konusu alandaki sondaj çukurlarının kapatılmasına yönelik uygulama sorumluluğunun belirtilerek değerlendirilmesi ve Kütahya Kültür Varlıklarını Koruma Bölge Kurulu Müdürlüğü uzmanlarınca hazırlanan 12.10.2022 tarihli rapor doğrultusunda 1. derece Arkeolojik Sit olarak tescil edilmesine; alana ilişkin hazırlanan kararımız eki sit sınırlarını gösteren 1/25000 ölçekli harita, kadastral harita, tescil fişi ve parsellere şerh listesinin onaylanmasına; sit sınırları içinde Kültür ve Tabiat Varlıklarını Koruma Yüksek Kurulu'nun 05.11.1999 tarih ve 658 sayılı İlke Kararının geçerli olduğuna, kurtarma kazısı çalışmaları esnasında açılan sondaj çukurlarının Müze Müdürlüğü denetiminde elenmiş kendi dolgu toprağı ile kapatılmasına, karar verildi.

AVRUPA KONSEYİ	DOĞAL ve KÜLTÜREL VARLIKLARI KORUMA ENVANTERİ D.K.V.K.E	SİT	ENVANTER NO:
TÜRKİYE	KÜLTÜR VARLIKLARI VE MÜZELER GENEL MÜDÜRLÜĞÜ		HARİTA NO:
İLİ: KÜTAHYA	İLÇESİ: ASLANAPA	MAHALLE,KÖY VEYA MEVKİİ: BEZİRGAN KÖYÜ, ARPALIK MEVKİİ	KADASTRO: PAFTA: ADA: PARSEL

ADI: BEZİRGAN TÜMÜLÜSÜ VE ARKEOLOJİK YERLEŞİMİ

GENEL TANIM: Kütahya ili, Aslanapa ilçesi, Bezirgan köyü, Arpalık mevki, 7 pafta 201 parsel ve çevresinde yapılan incelemeler sonucunda arkeolojik yerleşim tespit edilmiştir. Tespit edilen alan Bezirgan köyünün kuzeydoğusunda yer almaktadır. 7 pafta 201 parselde yapılan izinsiz uygulama sonrası Kütahya Müze Müdürlüğü tarafından kurtarma kazısı yapılmış ve Tümülüs olduğuna dair bulgular elde edilmiştir. Müdürlüğümüz uzmanlarınca yerinde yapılan inceleme sonucunda kurtarma kazısı yapılan alanın kuzeydoğusunda arkeolojik yerleşim olduğuna dair farklı dönemlere tarihlenen seramik parçaları, farklı amaçlarla kullanılmış mimari parçalar (sütun, arşitrav, kırık söve parçası vb.), yaklaşık 3 metre derinliğinde kare biçiminde etrafı taşlarla örülmüş ve yüzey kısmında silindir şeklinde oyulmuş bir kuyu bileziği bulunan 2 adet su kuyusu (kuyu bileziklerinden biri lahit parçasının oyulmasıyla oluşturulmuştur.), tahılları ufalamak, ezmek ve öğütmek için kullanılan 1 adet ezme taşı ve 2 adet ezme teknesi, antik dönemlerde eritilmiş madenlerin şekillendirildiği ve farklı boyutlarda oyulmuş maden şekillendirme taşı ve kemik parçalarına rastlanılmıştır. Aynı bölgede mezarlık alanı tespit edilmiş olup mezar taşları üzerindeki tarihler göz önünde bulundurulduğunda mezarların daha sonraki dönemlerde de kullanılmış olduğu anlaşılmıştır. Mezar alanı içerisinde farklı boyutlarda mezarlar, mimari parçalar ve bereketi simgeleyen falluslar bulunmuştur.

ŞİMDİKİ TEHLİKELER: İzinsiz kazı ve doğal tahribata açıktır.


ŞİMDİKİ DURUM:

SİT POTANSİYELİ: Arkeolojik Sit

KORUMA DERECEŚİ: 1. (birinci)

ŞİMDİKİ KORUMA: Koruma mevcut değil

HAZIRLAYANLAR:


Burcu ÜREN
Arkeolog


Yunus Emre ARKIN
Arkeolog

ÖNERİLEN KORUMA: Kolluk Kuvvetleri

KONTROL EDEN:


Mehmet Ali KARAKAYA
Müdür

KURUL KARARLARI NO:


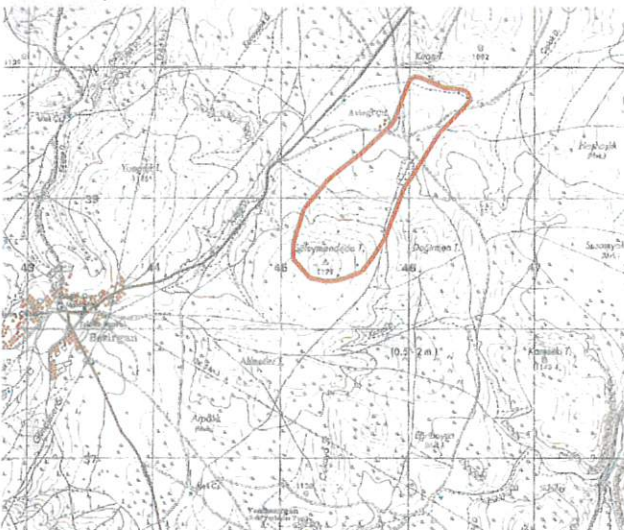
YAYIN DİZİSİ:

REVİZYON:

GÖZLEMLER:

KURUL ONAYI:


HARİTALAR, FOTOĞRAFLAR:





T.C
KÜLTÜR VE TURİZM BAKANLIĞI
Kütahya Kültür Varlıklarını
Koruma Bölge Kurulu Müdürlüğü

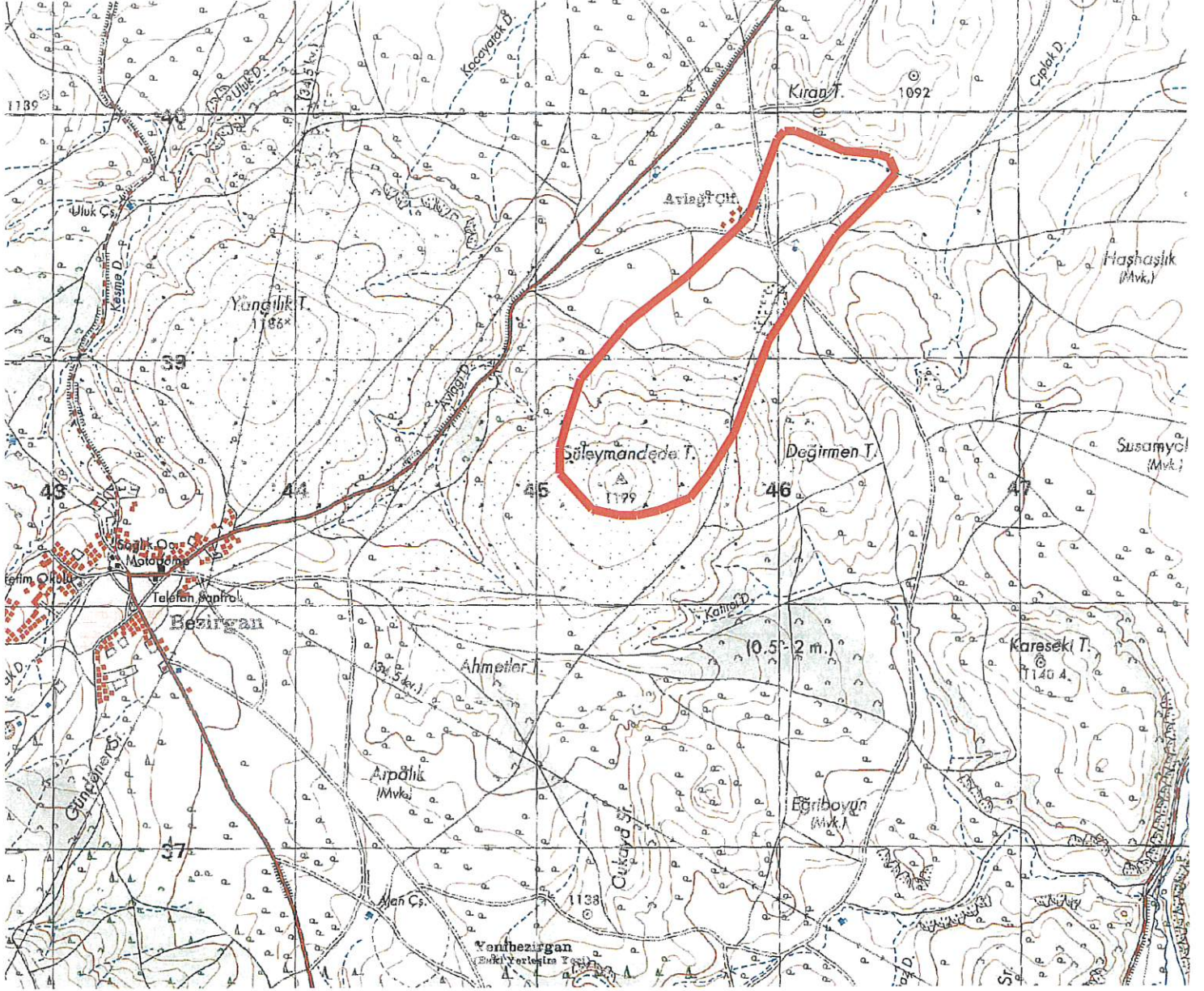
KÜTAHYA
KÜLTÜR VARLIKLARINI KORUMA
BÖLGE KURULUNUN
22/12/2022 TARİH VE 7119
SAYILI KARAR EKİDİR.


Yunus Emre ARKIN
Arkeolog



KÜTAHYA, ASLANAPA İLÇESİ, BEZİRGAN KÖYÜ
BEZİRGAN TÜMÜLÜSÜ VE ARKEOLOJİK YERLEŞİMİ
I.DERECE ARKEOLOJİK SİT

1/25000



Pafta: J23-C1

Alan: 865003.00 m²

— : I. Derece Arkeolojik Sit

UTM 6 derecelik dilime esas Avrupa 1950 (ED-50)
datumu koordinat değerleri

Nokta No	Y	X
1	746496.705	4339758.773
2	746481.651	4339794.903
3	746469.608	4339822.001
4	746424.445	4339837.055
5	746424.445	4339677.481
6	746279.925	4339852.109
7	746249.817	4339505.863
8	746150.459	4339906.304
9	746078.199	4339933.402
10	746033.037	4339933.402
11	746002.929	4339900.282
12	745964.474	4339077.305
13	745881.606	4339585.125
14	745836.559	4339541.037
15	745818.114	4338700.951
16	745711.480	4338533.683
17	745694.753	4339407.660
18	745634.118	4338437.503
19	745621.573	4339340.753
20	745506.576	4338387.323
21	745479.395	4339232.028
22	745416.670	4338366.414
23	745372.762	4339144.212
24	745343.490	4338366.414
25	745232.674	4338391.504
26	745186.675	4338922.582
27	745132.313	4338755.313
28	745100.950	4338642.407
29	745100.950	4338537.864

UTM 3 derecelik dilime esas Avrupa 1950 (ED-50)
datumu koordinat değerleri

Nokta Adı	Y	X
1	487312.133	4337625.623
2	487298.287	4337662.219
3	487287.150	4337689.691
4	487242.526	4337706.225
5	487237.249	4337546.793
6	487098.633	4337726.045
7	487057.101	4337381.104
8	486971.075	4337784.474
9	486999.776	4337813.937
10	486854.653	4337815.430
11	486823.477	4337783.336
12	486757.840	4336962.363
13	486691.839	4337472.472
14	486645.375	4337429.912
15	486599.166	4336591.183
16	486487.097	4336427.589
17	486499.284	4337301.344
18	486406.624	4336334.053
19	486423.956	4337236.916
20	486277.536	4336288.134
21	486278.309	4337132.989
22	486187.017	4336270.216
23	486168.866	4337048.777
24	486113.902	4336272.636
25	486004.014	4336301.368
26	485975.616	4336833.496
27	485915.771	4336668.173
28	485880.703	4336556.404
29	485877.246	4336451.953

T.C

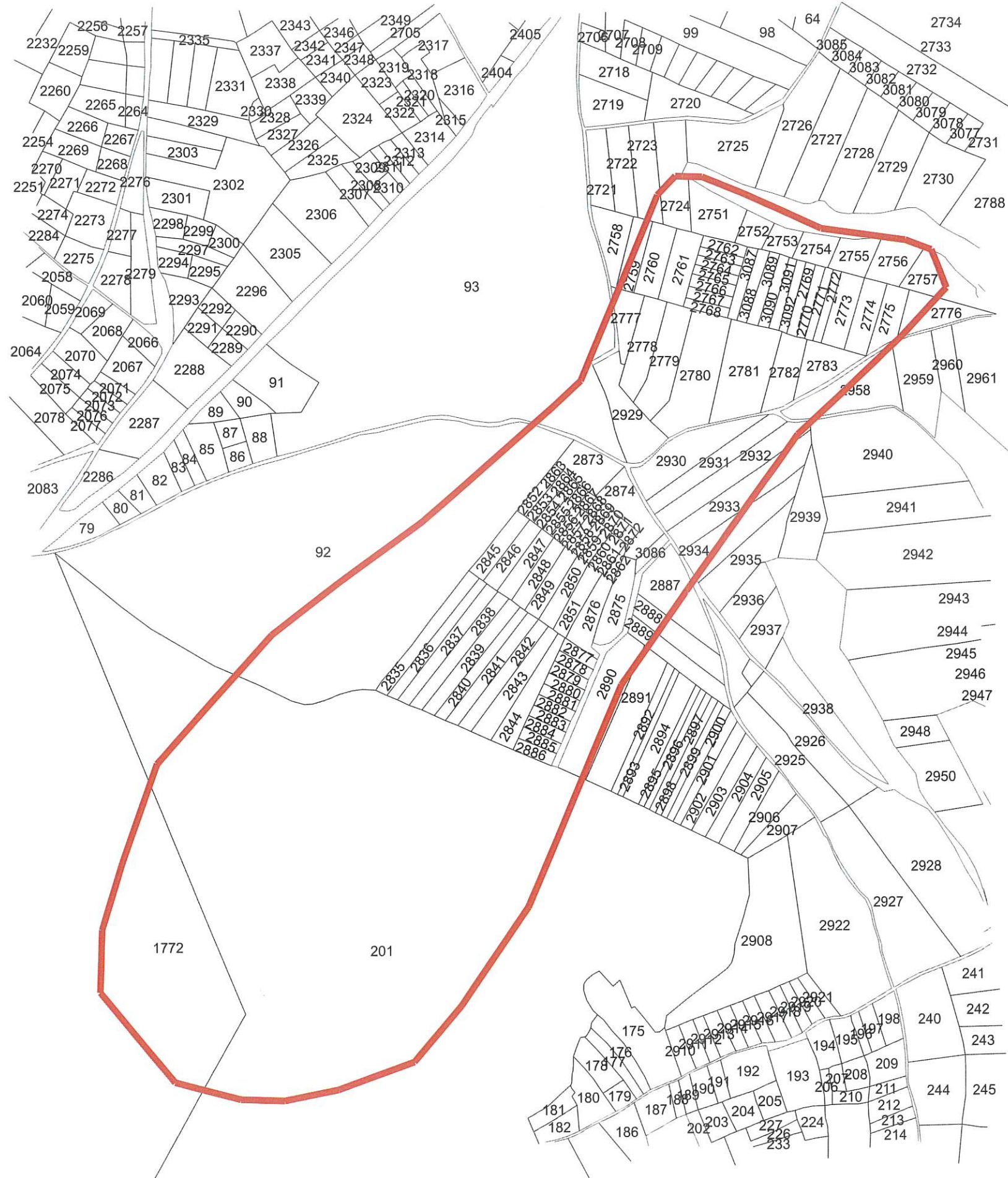
KÜLTÜR VE TURİZM BAKANLIĞI
Kütahya Kültür Varlıklarını
Koruma Bölge Kurulu Müdürlüğü

KÜTAHYA
KÜLTÜR VARLIKLARINI KORUMA
BÖLGE KURULU'NUN
22/12/2022 TARİH VE 7119
SAYILI KARAR EKİDİR

Yunus Emre ARKIN
Arkeolog



KÜTAHYA,ASLANAPA İLÇESİ, BEZİRGAN KÖYÜ
BEZİRGAN TÜMÜLÜSÜ VE ARKEOLOJİK YERLEŞİMİ
I.DERECE ARKEOLOJİK SİT



Alan:865003.00 m²

:I.Derece Arkeolojik Sit

UTM 3 derecelik dilime esas Avrupa 1950 (ED-50)
datumu koordinat değerleri

Nokta	Adı	Y	X
1		487312.133	4337625.623
2		487298.287	4337662.219
3		487287.150	4337689.691
4		487242.526	4337706.225
5		487237.249	4337546.793
6		487098.633	4337726.045
7		487057.101	4337381.104
8		486971.075	4337784.474
9		486899.776	4337813.937
10		486854.653	4337815.430
11		486823.477	4337783.336
12		486757.840	4336962.363
13		486691.839	4337472.472
14		486645.375	4337429.912
15		486599.166	4336591.183
16		486487.097	4336427.589
17		486499.284	4337301.344
18		486406.624	4336334.053
19		486423.956	4337236.916
20		486277.536	4336288.134
21		486278.309	4337132.989
22		486187.017	4336270.216
23		486168.866	4337048.777
24		486113.902	4336272.636
25		486004.014	4336301.368
26		485975.616	4336833.496
27		485915.771	4336668.173
28		485880.703	4336556.404
29		485877.246	4336451.953

T.C
KÜLTÜR VE TURİZM BAKANLIĞI
Kütahya Kültür Varlıklarını
Koruma Bölge Kurulu Müdürlüğü

KÜTAHYA
KÜLTÜR VARLIKLARINI KORUMA
BÖLGE KURULU'NUN
22/12/2022 TARİH VE 7119
SAYILI KARAR EKİDİR

Yunus Emre ARKIN
Arkeolog

Mehmet Ali KARAKAYA
Müdür



KÜTAHYA KÜLTÜR VARLIKLARINI KORUMA BÖLGE KURULU'NUN 22/12/2022 TARİH VE 7119 SAYILI KARARI İLE TESCİLLENEN I.DERECE ARKEOLOJİK SİT ÇERİSİNDE KALAN PARSELLERİN LİSTESİ

SIRA NO	İLİ	İLÇESİ	KÖYÜ	PAFTA	ADA	PARSEL	PARSELİN ŞERH KONULACAK KISMI
1	Kütahya	Aslanapa	Bezirgan	-	-	2723	Bir Kısmı
2	Kütahya	Aslanapa	Bezirgan	-	-	2724	Bir Kısmı
3	Kütahya	Aslanapa	Bezirgan	-	-	2751	Tamamı
4	Kütahya	Aslanapa	Bezirgan	-	-	2752	Tamamı
5	Kütahya	Aslanapa	Bezirgan	-	-	2753	Tamamı
6	Kütahya	Aslanapa	Bezirgan	-	-	2754	Tamamı
7	Kütahya	Aslanapa	Bezirgan	-	-	2755	Tamamı
8	Kütahya	Aslanapa	Bezirgan	-	-	2756	Tamamı
9	Kütahya	Aslanapa	Bezirgan	-	-	2757	Tamamı
10	Kütahya	Aslanapa	Bezirgan	-	-	2759	Büyük Bir Kısmı
11	Kütahya	Aslanapa	Bezirgan	-	-	2760	Tamamı
12	Kütahya	Aslanapa	Bezirgan	-	-	2761	Tamamı
13	Kütahya	Aslanapa	Bezirgan	-	-	2762	Tamamı
14	Kütahya	Aslanapa	Bezirgan	-	-	2763	Tamamı
15	Kütahya	Aslanapa	Bezirgan	-	-	2764	Tamamı
16	Kütahya	Aslanapa	Bezirgan	-	-	2765	Tamamı
17	Kütahya	Aslanapa	Bezirgan	-	-	2766	Tamamı
18	Kütahya	Aslanapa	Bezirgan	-	-	2767	Tamamı
19	Kütahya	Aslanapa	Bezirgan	-	-	2768	Tamamı
20	Kütahya	Aslanapa	Bezirgan	-	-	3087	Tamamı
21	Kütahya	Aslanapa	Bezirgan	-	-	3088	Tamamı
22	Kütahya	Aslanapa	Bezirgan	-	-	3089	Tamamı
23	Kütahya	Aslanapa	Bezirgan	-	-	3090	Tamamı
24	Kütahya	Aslanapa	Bezirgan	-	-	3091	Tamamı
25	Kütahya	Aslanapa	Bezirgan	-	-	3092	Tamamı

T.C.
KÜLTÜR VE TURİZM BAKANLIĞI
Kütahya Kültür Varlıklarını
Koruma Bölge Kurulu Müdürlüğü

KÜTAHYA
KÜLTÜR VARLIKLARINI KORUMA
BÖLGE KURULUNUN
22.12.2022 TARİH VE 7119
SAYILI KARAR EKİDİR


Yunus Emre ARKIN
Arkeolog




KÜTAHYA KÜLTÜR VARLIKLARINI KORUMA BÖLGE KURULU'NUN
22/12/2022 TARİH VE 7119. SAYILI KARARI
İLE TESCİLLENEN İ.DERECE ARKEOLOJİK SİT ÇERÇİSİNDE KALAN PARSELLERİN LİSTESİ

26	Kütahya	Aslanapa	Bezirgan	-	-	2769	Tamamı
27	Kütahya	Aslanapa	Bezirgan	-	-	2770	Tamamı
28	Kütahya	Aslanapa	Bezirgan	-	-	2771	Tamamı
29	Kütahya	Aslanapa	Bezirgan	-	-	2772	Tamamı
30	Kütahya	Aslanapa	Bezirgan	-	-	2773	Tamamı
31	Kütahya	Aslanapa	Bezirgan	-	-	2774	Tamamı
32	Kütahya	Aslanapa	Bezirgan	-	-	2775	Tamamı
33	Kütahya	Aslanapa	Bezirgan	-	-	2776	Bir Kısmı
34	Kütahya	Aslanapa	Bezirgan	-	-	2777	Büyük Bir Kısmı
35	Kütahya	Aslanapa	Bezirgan	-	-	2778	Tamamı
36	Kütahya	Aslanapa	Bezirgan	-	-	2779	Tamamı
37	Kütahya	Aslanapa	Bezirgan	-	-	2780	Tamamı
38	Kütahya	Aslanapa	Bezirgan	-	-	2781	Tamamı
39	Kütahya	Aslanapa	Bezirgan	-	-	2782	Tamamı
40	Kütahya	Aslanapa	Bezirgan	-	-	2783	Tamamı
41	Kütahya	Aslanapa	Bezirgan	-	-	2929	Tamamı
42	Kütahya	Aslanapa	Bezirgan	-	-	2958	Bir Kısmı
43	Kütahya	Aslanapa	Bezirgan	-	-	2930	Tamamı
44	Kütahya	Aslanapa	Bezirgan	-	-	2931	Tamamı
45	Kütahya	Aslanapa	Bezirgan	-	-	2932	Büyük Bir Kısmı
46	Kütahya	Aslanapa	Bezirgan	-	-	2933	Büyük Bir Kısmı
47	Kütahya	Aslanapa	Bezirgan	-	-	2934	Bir Kısmı
48	Kütahya	Aslanapa	Bezirgan	-	-	2873	Tamamı
49	Kütahya	Aslanapa	Bezirgan	-	-	2874	Tamamı
50	Kütahya	Aslanapa	Bezirgan	-	-	2852	Tamamı
51	Kütahya	Aslanapa	Bezirgan	-	-	2853	Tamamı
52	Kütahya	Aslanapa	Bezirgan	-	-	2854	Tamamı
53	Kütahya	Aslanapa	Bezirgan	-	-	2855	Tamamı
54	Kütahya	Aslanapa	Bezirgan	-	-	2856	Tamamı
55	Kütahya	Aslanapa	Bezirgan	-	-	2857	Tamamı
56	Kütahya	Aslanapa	Bezirgan	-	-	2858	Tamamı

T.C.

KÜLTÜR VE TURİZM BAKANLIĞI
Kütahya Kültür Varlıklarını
Koruma Bölge Kurulu Müdürlüğü

KÜTAHYA
KÜLTÜR VARLIKLARINI KORUMA
BÖLGE KURULUNUN
22.12.2022 TARİH VE 7119
SAYILI KARAR EKİDİR


Yunus Emre ARKIN
Arkeolog



Mehmet Ali KARAKAYA
Müdür

KÜTAHYA KÜLTÜR VARLIKLARINI KORUMA BÖLGE KURULU'NUN
22/12/2022 TARİH VE 7119 SAYILI KARARI
İLE TESCİLLENEN I.DERECE ARKEOLOJİK SİT ÇERİSİNDE KALAN PARSELLERİN LİSTESİ

57	Kütahya	Aslanapa	Bezirgan	-	-	2859	Tamamı
58	Kütahya	Aslanapa	Bezirgan	-	-	2860	Tamamı
59	Kütahya	Aslanapa	Bezirgan	-	-	2861	Tamamı
60	Kütahya	Aslanapa	Bezirgan	-	-	2862	Tamamı
61	Kütahya	Aslanapa	Bezirgan	-	-	2863	Tamamı
62	Kütahya	Aslanapa	Bezirgan	-	-	2864	Tamamı
63	Kütahya	Aslanapa	Bezirgan	-	-	2865	Tamamı
64	Kütahya	Aslanapa	Bezirgan	-	-	2866	Tamamı
65	Kütahya	Aslanapa	Bezirgan	-	-	2867	Tamamı
66	Kütahya	Aslanapa	Bezirgan	-	-	2868	Tamamı
67	Kütahya	Aslanapa	Bezirgan	-	-	2869	Tamamı
68	Kütahya	Aslanapa	Bezirgan	-	-	2870	Tamamı
69	Kütahya	Aslanapa	Bezirgan	-	-	2871	Tamamı
70	Kütahya	Aslanapa	Bezirgan	-	-	2872	Tamamı
71	Kütahya	Aslanapa	Bezirgan	-	-	2835	Tamamı
72	Kütahya	Aslanapa	Bezirgan	-	-	2836	Tamamı
73	Kütahya	Aslanapa	Bezirgan	-	-	2837	Tamamı
74	Kütahya	Aslanapa	Bezirgan	-	-	2838	Tamamı
75	Kütahya	Aslanapa	Bezirgan	-	-	2839	Tamamı
76	Kütahya	Aslanapa	Bezirgan	-	-	2840	Tamamı
77	Kütahya	Aslanapa	Bezirgan	-	-	2841	Tamamı
78	Kütahya	Aslanapa	Bezirgan	-	-	2842	Tamamı
79	Kütahya	Aslanapa	Bezirgan	-	-	2843	Tamamı
80	Kütahya	Aslanapa	Bezirgan	-	-	2844	Tamamı
81	Kütahya	Aslanapa	Bezirgan	-	-	2845	Tamamı
82	Kütahya	Aslanapa	Bezirgan	-	-	2846	Tamamı
83	Kütahya	Aslanapa	Bezirgan	-	-	2847	Tamamı
84	Kütahya	Aslanapa	Bezirgan	-	-	2848	Tamamı
85	Kütahya	Aslanapa	Bezirgan	-	-	2849	Tamamı
86	Kütahya	Aslanapa	Bezirgan	-	-	2850	Tamamı
87	Kütahya	Aslanapa	Bezirgan	-	-	2851	Tamamı

T.C.
KÜLTÜR VE TURİZM BAKANLIĞI
Kütahya Kültür Varlıklarını
Koruma Bölge Kurulu Müdürlüğü

KÜTAHYA
KÜLTÜR VARLIKLARINI KORUMA
BÖLGE KURULUNUN
22.12.2022 TARİH VE **7119**
SAYILI KARAR EKİDİR


Yunus Emre ARKIN
Arkeolog



KÜTAHYA KÜLTÜR VARLIKLARINI KORUMA BÖLGE KURULU'NUN
22/12/2022 TARİH VE 7119 SAYILI KARARI


İLE TESCİLLENEN I.DERECE ARKEOLOJİK SİT ÇERİSİNDE KALAN PARSELLERİN LİSTESİ

88	Kütahya	Aslanapa	Bezirgan	-	-	2875	Tamamı
89	Kütahya	Aslanapa	Bezirgan	-	-	2876	Tamamı
90	Kütahya	Aslanapa	Bezirgan	-	-	2877	Tamamı
91	Kütahya	Aslanapa	Bezirgan	-	-	2878	Tamamı
92	Kütahya	Aslanapa	Bezirgan	-	-	2879	Tamamı
93	Kütahya	Aslanapa	Bezirgan	-	-	2880	Tamamı
94	Kütahya	Aslanapa	Bezirgan	-	-	2881	Tamamı
95	Kütahya	Aslanapa	Bezirgan	-	-	2882	Tamamı
96	Kütahya	Aslanapa	Bezirgan	-	-	2883	Tamamı
97	Kütahya	Aslanapa	Bezirgan	-	-	2884	Tamamı
98	Kütahya	Aslanapa	Bezirgan	-	-	2885	Tamamı
99	Kütahya	Aslanapa	Bezirgan	-	-	2886	Tamamı
100	Kütahya	Aslanapa	Bezirgan	-	-	2887	Bir Kısmı
101	Kütahya	Aslanapa	Bezirgan	-	-	2888	Bir Kısmı
102	Kütahya	Aslanapa	Bezirgan	-	-	2889	Bir Kısmı
103	Kütahya	Aslanapa	Bezirgan	-	-	2890	Büyük Bir Kısmı
104	Kütahya	Aslanapa	Bezirgan	-	-	2891	Bir Kısmı
105	Kütahya	Aslanapa	Bezirgan	-	-	201	Bir Kısmı
106	Kütahya	Aslanapa	Bezirgan	-	-	1772	Bir Kısmı
107	Kütahya	Aslanapa	Bezirgan	-	-	92	Bir Kısmı
108	Kütahya	Aslanapa	Bezirgan	-	-	93	Bir Kısmı
109	Kütahya	Aslanapa	Bezirgan	-	-	3086	Tamamı

T.C.

KÜLTÜR VE TURİZM BAKANLIĞI
Kütahya Kültür Varlıklarını
Koruma Bölge Kurulu Müdürlüğü

KÜTAHYA
KÜLTÜR VARLIKLARINI KORUMA
BÖLGE KURULUNUN
22.12.2022 TARİH VE 7119
SAYILI KARAR EKİDİR


Yunus Emre ARKIN
Arkeolog



Mehmet Ali KUTLUCAVA
Müdür