

T.C.
KÜLTÜR ve TURİZM BAKANLIĞI
KÜTAHYA KÜLTÜR VARLIKLARINI KORUMA BÖLGE KURULU
KARAR

Toplantı Tarihi ve No : 22.12.2022-399
Karar Tarihi ve No : 22.12.2022-7126

64.02/127
Toplantı Yeri
KÜTAHYA

Uşak ili, Eşme ilçesi, Kocabey köyü, 117 ada 67 numaralı parsel üzerinde tespit edilen Tümülsüz mezar yapısı ve izinsiz uygulamanın değerlendirilmesi istemine ilişkin, Uşak Valiliği, İl Kültür ve Turizm Müdürlüğü'nün 24.08.2022 tarih ve E-49969645-168.01.01-2839991 sayılı yazısı ve eki, söz konusu parselde yer alan kültür varlıklarının değerlendirilmesine ilişkin istemin, Kütahya Kültür Varlıklarını Koruma Bölge Kurulu Müdürlüğü uzmanlarınca yerinde yapılan inceleme sonucunda hazırlanan 16.09.2022 tarihli Uzman Raporu, kurum görüşlerinin bildirilmesinin istendiği, Kütahya Kültür Varlıklarını Koruma Bölge Kurulu Müdürlüğü'nün 20.10.2022 tarih ve E-38092246-165.02.02-3047829 sayılı yazısı ve ekleri, istenen kurum görüşlerinin iletildiği; Tarım ve Orman Bakanlığı, Doğa Koruma ve Milli Parklar Genel Müdürlüğü'nün 24.10.2022 tarih ve E-7470678 sayılı yazısı, Enerji ve Tabii Kaynaklar Bakanlığı, Maden ve Petrol İşleri Genel Müdürlüğü'nün 31.10.2022 tarih ve 2022411428 sayılı yazısı ve ekleri, Uşak Valiliği, Çevre, Şehircilik ve İklim Değişikliği İl Müdürlüğü'nün 02.11.2022 tarih ve 4909228 sayılı yazısı, İller Bankası A. Ş. İzmir Bölge Müdürlüğü'nün 03.11.2022 tarih ve E-44727 sayılı yazısı, Kültür ve Turizm Bakanlığı, Yatırım ve İşletmeler Genel Müdürlüğü'nün 03.11.2022 tarih ve E-3091322 sayılı yazısı, Karayolları Genel Müdürlüğü, 2. Bölge Müdürlüğü'nün 05.11.2022 tarih ve E-985831 sayılı yazısı, Uşak İl Özel İdaresi, İmar ve Kentsel İyileştirme Müdürlüğü'nün 06.11.2022 tarih ve E-33260 sayılı yazısı, alana ilişkin kadaströ haritasının istenildiği Kütahya Kültür Varlıklarını Koruma Bölge Kurulu Müdürlüğü'nün 22.10.2022 tarih ve E-3055946 sayılı yazısı ve eki, alana ilişkin kadaströ haritasının iletildiği Uşak Valiliği, Kadaströ Müdürlüğü'nün 20.12.2022 tarih ve E-7240133 sayılı yazısı ve eki ile Kütahya Kültür Varlıklarını Koruma Bölge Kurulu Müdürlüğü uzmanlarınca hazırlanan Müdürlük evrakına 21.12.2022 tarih ve 1790785 sayılı ile kayıtlı rapor okundu, ekleri ve işlem dosyası incelendi, yapılan görüşmeler sonucunda;

Uşak ili, Eşme ilçesi, Kocabey köyünde tespit edilen Kocabey Tümülsüzü ve Yerleşiminin, Kütahya Kültür Varlıklarını Koruma Bölge Kurulu Müdürlüğü'nün 16.09.2022 tarihli Uzman Raporu doğrultusunda 1. derece arkeolojik sit olarak tescil edilmesine, alana ilişkin hazırlanan sit sınırlarını gösteren 1/25000 ölçekli harita, kadastral harita, parsellere şerh listesi ve tescil fişinin onaylanmasına; söz konusu alanda Kültür Varlıklarını Koruma Yüksek Kurulunun 05.11.1999 tarih ve 658 sayılı ilke kararının geçerli olduğuna, izinsiz kazı çukurunun savcılık incelemesi sonrasında, ilgili yerel idaresi imkanları ve ilgili Müze Müdürlüğü denetiminde elenmiş kendi dolgu toprağı ile kapatılmasına, çalışma sonucunda hazırlanacak bilgi ve belge ile Müze Müdürlüğüne açılan soruşturma sonucunun Kütahya Kültür Varlıklarını Koruma Kurulu Müdürlüğüne iletilmesine, karar verildi.

AVRUPA KONSEYİ	DOĞAL ve KÜLTÜREL VARLIKLARI KORUMA ENVANTERİ D.K.V.K.E	SİT	ENVANTER NO:
TÜRKİYE	KÜLTÜR VARLIKLARI VE MÜZELER GENEL MÜDÜRLÜĞÜ		HARİTA NO:
İLİ: UŞAK	İLÇESİ: EŞME	MAHALLE,KÖY VEYA MEVKİİ: KOCABEY	KADASTRO: PAFTA: ADA: PARSEL

ADI: Kocabey Tümülüsü ve Arkeolojik Yerleşimi

GENEL TANIM: Uşak ili, Eşme ilçesi, Kocabey köyünde yer alan Kocabey Tümülüsünün arazi incelemesi gerçekleştirilmiş olup söz konusu incelemeler esnasında; izinsiz uygulama ile tespit edilen Tümülüs tipi ölü gömme mezar yapısının bulunduğu 117 ada 67 numaralı orman vasıflı parsel ile çevresindeki parseller incelenmiş olup 117 ada 49-50-51 numaralı parsellerin tarla vasıflı olduğu, yüzeyinde yoğun miktarda Arkeolojik yerleşim olduğu bilgisini destekleyen sosyal, ekonomik yaşama konu olabilecek nitelikli pişmiş toprak küçük buluntu kalıntılarının olduğu görülmüştür. 117 ada 49-50-51 numaralı parseller üzerinde yapılan çevresel gözlemler, bilimsel tahmin ve topografik yapı özellikleri ile yüzeydeki buluntular doğrultusunda alanın Arkeolojik Yerleşim olduğu tespit edilmiştir. Ayrıca 117 ada 67/51 numaralı parsel üzerinde farklı boyutlarda izinsiz kazı çukurları da tespit edilmiştir.

ŞİMDİKİ TEHLİKELER: izinsiz kazı ve tarımsal tahribata açıktır.

ŞİMDİKİ DURUM: Tarım arazisi.

SİT POTANSİYELİ: 1. derece arkeolojik sit

KORUMA DERECESİ: 1. derece

ŞİMDİKİ KORUMA: Koruma mevcut değil

HAZIRLAYANLAR: 21.12.2022


Burcu ÜREN
Arkeolog


Yunus Emre ARKIN
Arkeolog

ÖNERİLEN KORUMA: Kolluk Kuvvetleri

KONTROL EDEN:


Mehmet Ali KARAKAYA
Müdür

KURUL KARARLARI NO:

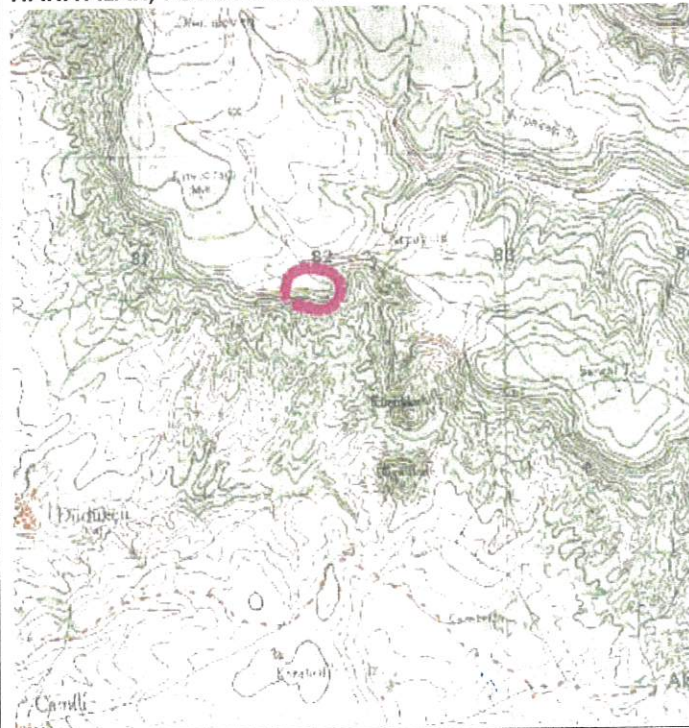
YAYIN DİZİSİ:


REVİZYON:

GÖZLEMLER

KURUL ONAYI:


HARİTALAR, FOTOĞRAFLAR:





T.C
KÜLTÜR VE TURİZM BAKANLIĞI
Kütahya Kültür Varlıklarını
Koruma Bölge Kurulu Müdürlüğü

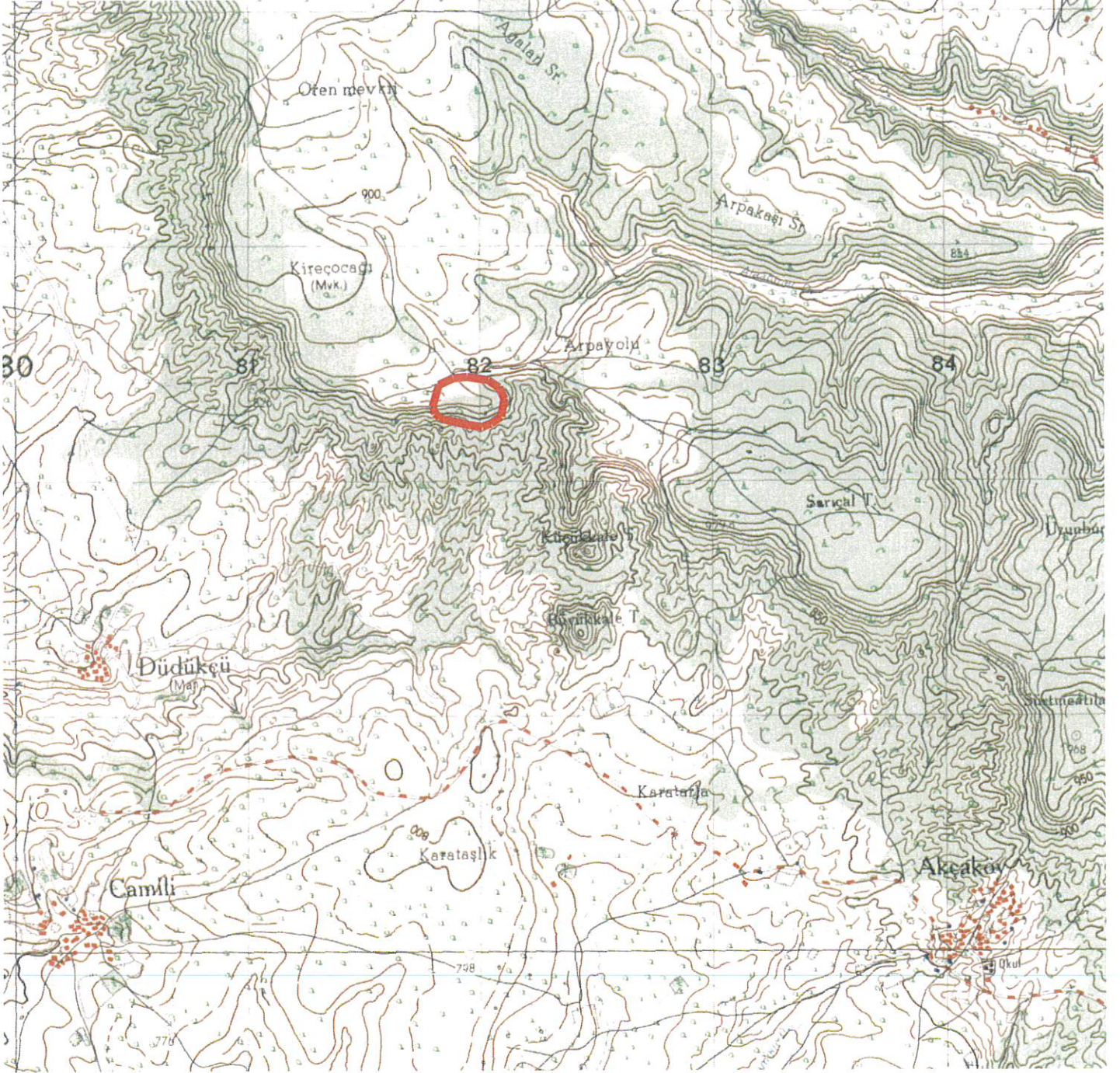
KÜTAHYA
KÜLTÜR VARLIKLARINI KORUMA
BÖLGE KURULUNUN
22/12/2022 TARİH VE 7126
SAYILI KARAR EKİDİR.


Yunus Emre ARKIN
Arkeolog


Mehmet Ali KARAKAYA
Müdür

UŞAK İLİ, EŞME İLÇESİ, KOCABEY KÖYÜ
KOCABEY TÜMÜLÜSÜ VE ARKEOLOJİK YERLEŞİMİ
I.DERECE ARKEOLOJİK SİT

K
1/25000



Pafta adı:k22-d4

 :I.Derece Arkeolojik Sit
Alan:51301.00 m²

UTM 6 derecelik dilime esas Avrupa 1950 (ED-50)
datumu koordinat değerleri

Nokta No	Y	X
1	682110.366	4272350.369
2	682095.923	4272274.542
3	682086.896	4272399.115
4	682052.593	4272245.655
5	682041.761	4272429.807
6	682014.680	4272231.212
7	681962.323	4272238.434
8	681949.685	4272444.250
9	681906.355	4272251.071
10	681890.107	4272438.834
11	681850.388	4272263.709
12	681830.528	4272270.931
13	681826.918	4272409.947
14	681812.474	4272288.985
15	681799.836	4272317.871

UTM 3 derecelik dilime esas Avrupa 1950 (ED-50)
datumu koordinat değerleri

Nokta Adı	Y	X
1	420754.277	4272378.964
2	420737.364	4272303.644
3	420732.409	4272428.454
4	420693.111	4272276.186
5	420688.297	4272460.605
6	420654.743	4272262.987
7	420602.647	4272271.915
8	420596.736	4272478.049
9	420547.118	4272286.375
10	420537.008	4272474.581
11	420491.589	4272300.834
12	420471.974	4272308.701
13	420472.905	4272447.771
14	420454.518	4272327.336
15	420442.829	4272356.622

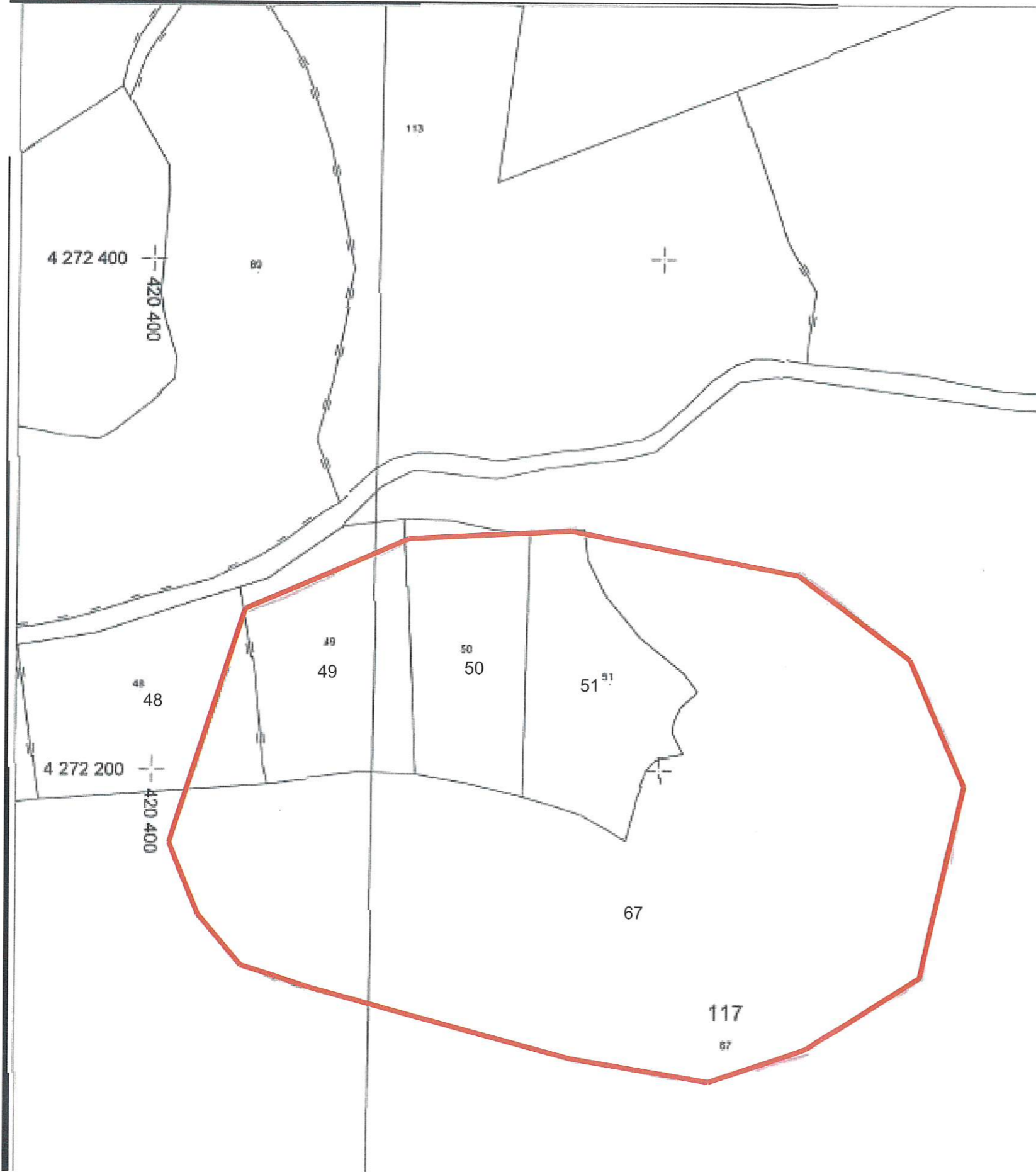
T.C
KÜLTÜR VE TURİZM BAKANLIĞI
Kütahya Kültür Varlıklarını
Koruma Bölge Kurulu Müdürüğü

KÜTAHYA
KÜLTÜR VARLIKLARINI KORUMA
BÖLGE KURULU'NUN
22/12/2022 TARİH VE 7126
SAYILI KARAR EKİDİR


Yunus Emre ARKIN
Arkeolog



UŞAK İLİ ,EŞME İLÇESİ,KOCABEY KÖYÜ
KOCABEY TÜMÜLÜSÜ VE ARKEOLOJİK YERLEŞİMİ
I.DERECE ARKEOLOJİK SİT



Pafta Adı:K22-D4

I.Derece Arkeolojik Sit Alanı:51301.00 m

2


I.Derece Arkeolojik Sit:

UTM 3 derecelik dilime esas Avrupa 1950 (ED-50)
datumu koordinat değerleri

Nokta Adı	Y	X
1	420754.277	4272378.964
2	420737.364	4272303.644
3	420732.409	4272428.454
4	420693.111	4272276.186
5	420688.297	4272460.605
6	420654.743	4272262.987
7	420602.647	4272271.915
8	420596.736	4272478.049
9	420547.118	4272286.375
10	420537.008	4272474.581
11	420491.589	4272300.834
12	420471.974	4272308.701
13	420472.905	4272447.771
14	420454.518	4272327.336
15	420442.829	4272356.622

T.C
KÜLTÜR VE TURİZM BAKANLIĞI
Kütahya Kültür Varlıklarını
Koruma Bölge Kurulu Müdürlüğü

KÜTAHYA
KÜLTÜR VARLIKLARINI KORUMA
BÖLGE KURULU'NUN
22/12/2022 TARİH VE 7126
SAYILI KARAR EKİDİR


Yunus Emre ARKIN
Arkeolog



Mehmet Ali KARAKAYA
Müdür

KÜTAHYA KÜLTÜR VARLIKLARINI KORUMA BÖLGE KURULU'NUN 22/12/2022 TARİH VE 7126 SAYILI
KARARI İLE TESCİLLENEN ARKEOLOJİK SİT İÇİNDE KALAN PARSELLERİN LİSTESİ

SIRA NO	İLİ	İLÇESİ	KÖYÜ	PAFTA	ADA	PARSEL	PARSELİN ŞERH KONULACAK KISMI
1	Uşak	Eşme	Kocabey	K22-D4	117	48	Bir Kısmı
2	Uşak	Eşme	Kocabey	K22-D4	117	49	Büyük Bir Kısmı
3	Uşak	Eşme	Kocabey	K22-D4	117	50	Büyük Bir Kısmı
4	Uşak	Eşme	Kocabey	K22-D4	117	51	Büyük Bir Kısmı
5	Uşak	Eşme	Kocabey	K22-D4	117	67	Bir Kısmı

T.C.
KÜLTÜR VE TURİZM BAKANLIĞI
Kütahya Kültür Varlıklarını
Koruma Bölge Kurulu Müdürlüğü

KÜTAHYA
KÜLTÜR VARLIKLARINI KORUMA
BÖLGE KURULUNUN
22.12.2022 TARİH VE **7126**
SAYILI KARAR EKİDİR


Yunus Emre ARKIN
Arkeolog

