

T.C.
KÜLTÜR ve TURİZM BAKANLIĞI
KÜTAHYA KÜLTÜR VARLIKLARINI KORUMA BÖLGE KURULU
KARAR

Toplantı Tarihi ve No : 22.12.2022-399
Karar Tarihi ve No : 22.12.2022-7131

64.00/1209
Toplantı Yeri
KÜTAHYA

Uşak ili, Merkez ilçesi, Hacıkadem Mahallesi sınırlarında tespit edilen kültür varlıklarının değerlendirilmesi istemine ilişkin Uşak Valiliği, İl Kültür ve Turizm Müdürlüğü'nün 19.09.2022 tarih ve E-49969645-168.01.01-2930994 sayılı yazısı ve eki, yapılan tespit çalışması sonrasında Kütahya Kültür Varlıklarını Koruma Bölge Kurulu Müdürlüğü uzmanlarınca hazırlanan 29.09.2022 tarih ve 1633435 sayılı uzman raporu, kurum görüşlerinin bildirilmesinin istendiği, Kütahya Kültür Varlıklarını Koruma Bölge Kurulu Müdürlüğü'nün 20.10.2022 tarih ve 3047723 sayılı yazısı ve ekleri, istenen kurum görüşlerinin iletiliği; Doğa Koruma ve Milli Parklar Genel Müdürlüğü'nün 24.10.2022 tarih ve 7469135 sayılı yazısı, Devlet Su İşleri 2. Bölge Müdürlüğü'nün 28.10.2022 tarih ve 2814932 sayılı yazısı, Maden ve Petrol İşleri Genel Müdürlüğü'nün 31.10.2022 tarih ve 2022411428 sayılı yazısı, Yatırım ve İşletmeler Genel Müdürlüğü'nün 01.11.2022 tarih ve 3091045 sayılı yazısı, Uşak Çevre, Şehircilik ve İklim Değişikliği İl Müdürlüğü'nün 01.11.2022 tarih ve 4908778 sayılı yazısı, İller Bankası Anonim Şirketi, İzmir Bölge Müdürlüğü'nün 03.11.2022 tarih ve 44729 sayılı yazısı, Karayolları 2. Bölge Müdürlüğü'nün 05.11.2022 tarih ve 985830 sayılı yazısı, Uşak Belediye Başkanlığı, Plan ve Proje Müdürlüğü, Planlama Şefliğinin 10.11.2022 tarih ve 53571 sayılı yazısı, alana ilişkin kadastr haritasının istenildiği Kütahya Kültür Varlıklarını Koruma Bölge Kurulu Müdürlüğü'nün 20.10.2022 tarih ve 3053291 sayılı yazısı ve ekleri, alana ilişkin kadastr haritasının iletiliği Uşak Kadastr Müdürlüğü'nün 03.11.2022 tarih ve 6729332 sayılı yazısı ve eki ile Kütahya Kültür Varlıklarını Koruma Bölge Kurulu Müdürlüğü uzmanlarınca hazırlanan Müdürlük evrakına 21.12.2022 tarih ve 1788074 sayılı ile kayıtlı rapor okundu, ekleri ve işlem dosyası incelendi, yapılan görüşmeler sonucunda;

Uşak ili, Merkez ilçesi, Hacıkadem Mahallesi sınırlarında tespit edilen Hacıkadem Arkeolojik Yerleşiminin, Kütahya Kültür Varlıklarını Koruma Bölge Kurulu Müdürlüğü uzmanlarınca hazırlanan 29.09.2022 tarihli uzman raporu ve 2863 Sayılı Kültür ve Tabiat Varlıklarını Koruma Kanunu ve Korunması Gerekli Taşınmaz Kültür Varlıklarının ve Sitlerin Tespit ve Tescili Hakkında Yönetmeliğin ilgili hükümleri doğrultusunda 1. derece arkeolojik sit olarak tescil edilmesine, alana ilişkin hazırlanan sit sınırlarını gösteren 1/25000 ölçekli harita, kadastral harita, parsellere şerh listesinin ve tescil fişinin onaylanmasına; söz konusu alanda Kültür Varlıklarını Koruma Yüksek Kurulunun 05.11.1999 tarih ve 658 sayılı ilke kararının geçerli olduğuna, karar verildi.

AVRUPA KONSEYİ	DOĞAL ve KÜLTÜREL VARLIKLARI KORUMA ENVANTERİ D.K.V.K.E	SİT	ENVANTER NO:
TÜRKİYE	KÜLTÜR VARLIKLARI VE MÜZELER GENEL MÜDÜRLÜĞÜ		HARİTA NO:
İLİ: UŞAK	İLÇESİ: MERKEZ	MAHALLE,KÖY VEYA MEVKİİ: HACIKADEM MAH.	KADASTRO: PAFTA: ADA: PARSEL

ADI: Hacıkadem Arkeolojik Yerleşimi

GENEL TANIM: Uşak ili, Merkez ilçesi, Hacıkadem Mahallesi sınırlarında kültür varlıklarının tespit edildiği taşınmazın arazi incelemesi gerçekleştirilmiş olup söz konusu incelemeler esnasında; istem konusu alanın yerleşim yerine oldukça yakın olduğu genel olarak yerleşim bölgesinden kademeli olarak yükseldiği görülmüştür. Parseller üzerinde yapılan yüzey incelemesinde yüzeyinin ham toprak ve otlarla kaplı olduğu yer yer tarlaların bulunduğu tespit edilmiştir. Yüzeyinde yoğun miktarda nitelikli ve arkeolojik bir yerleşim olduğu bilgisini destekleyen sosyal, ekonomik kalıntılara ait seramik buluntular bulunmaktadır.

ŞİMDİKİ TEHLİKELER: İzinsiz kazı ve tarımsal tahribata açıktır.

ŞİMDİKİ DURUM: Tarım arazisi

SİT POTANSİYELİ: 1. derece arkeolojik sit

KORUMA DERECESİ: 1. derece

ŞİMDİKİ KORUMA: Koruma mevcut değil

HAZIRLAYANLAR: 29.09.2022


Burcu ÜREN
Arkeolog


Tuba GÜLER
Sanat Tarihçi

ÖNERİLEN KORUMA: Kolluk Kuvvetleri

KONTROL EDEN:


Mehmet Ali KARAKAYA
Müdür

KURUL KARARLARI NO:

YAYIN DİZİSİ:



REVİZYON:

GÖZLEMLER

KURUL ONAYI:

HARİTALAR, FOTOĞRAFLAR:





T.C
KÜLTÜR VE TURİZM BAKANLIĞI
Kütahya Kültür Varlıklarını
Koruma Bölge Kurulu Müdürlüğü

KÜTAHYA KÜLTÜR VARLIKLARINI
KORUMA BÖLGE KURULUNUN
22/12/2022 TARİH VE 7131
SAYILI KARAR EKİDİR


Burcu ÜREN
Arkeolog


Mehmet Ali KARAKAYA
Müdür

UŞAK İLİ, MERKEZ İLÇESİ, HACIKADEM MAHALLESİ
HACIKADEM ARKEOLOJİK YERLEŞİMİ
I.DERECE ARKEOLOJİK SİT

K
1/25000



Pafta Adı:K22-c1

— :I.Derece Arkeolojik Sit

UTM 6 derecelik dilime esas ITRF 96
datumu koordinat değerleri

Nokta No	Y	X
1	704793.875	4284395.733
2	704802.615	4284409.498
3	704807.677	4284413.952
4	704825.521	4284420.970
5	704840.426	4284424.215
6	704851.662	4284421.127
7	704862.045	4284417.363
8	704891.374	4284402.601
9	704909.197	4284391.544
10	704929.454	4284371.682
11	704937.209	4284359.376
12	704941.588	4284347.266
13	704944.607	4284329.903
14	704938.657	4284305.814
15	704931.583	4284297.311
16	704915.353	4284278.399
17	704895.933	4284263.365
18	704885.263	4284261.790
19	704876.258	4284265.477
20	704865.307	4284272.471
21	704843.766	4284294.129
22	704823.510	4284313.990
23	704813.307	4284326.216
24	704802.743	4284349.459
25	704796.427	4284364.569
26	704791.351	4284388.604

UTM 3 derecelik dilime esas ITRF96
datumu koordinat değerleri

Nokta No	Y	X
1	443833.402	4283676.023
2	443842.587	4283689.494
3	443847.792	4283693.780
4	443865.855	4283700.210
5	443880.856	4283702.965
6	443891.985	4283699.511
7	443902.238	4283695.410
8	443931.066	4283679.697
9	443948.517	4283668.063
10	443968.111	4283647.551
11	443975.458	4283634.999
12	443979.438	4283622.752
13	443981.887	4283605.302
14	443975.152	4283581.421
15	443967.804	4283573.155
16	443950.966	4283554.786
17	443931.066	4283540.397
18	443920.350	4283539.172
19	443911.472	4283543.152
20	443900.756	4283550.500
21	443879.938	4283572.849
22	443860.344	4283593.362
23	443850.547	4283605.914
24	443840.750	4283629.488
25	443834.933	4283644.796
26	443830.647	4283668.982

T.C
KÜLTÜR VE TURİZM BAKANLIĞI
Kütahya Kültür Varlıklarını
Koruma Bölge Kurulu Müdürlüğü

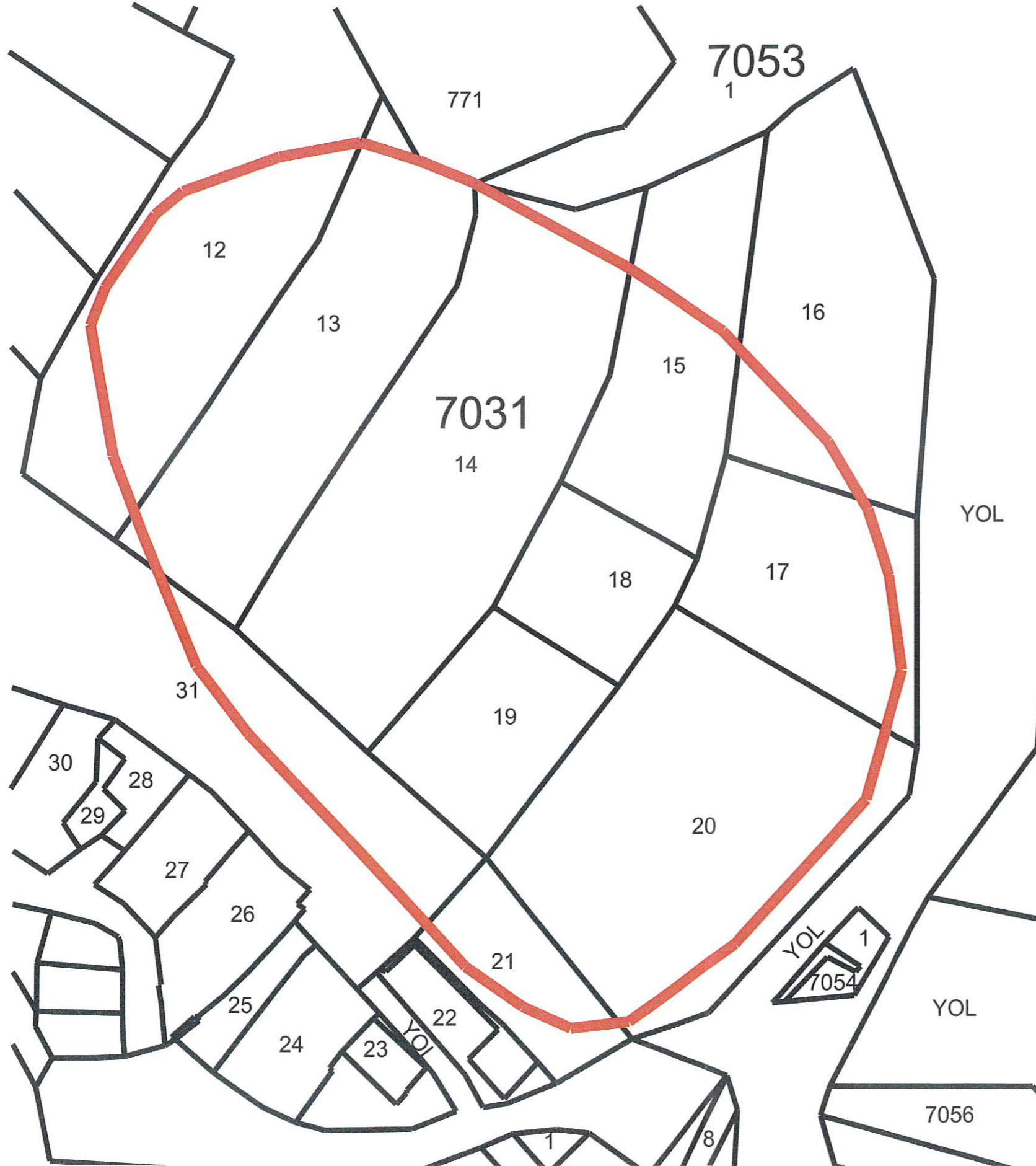
KÜTAHYA
KÜLTÜR VARLIKLARINI KORUMA
BÖLGE KURULU'NUN
22/12/2022 TARİH VE 7131
SAYILI KARAR EKİDİR

Burcu ÜREN
Arkeolog



Mehmet Ali KARAKAYA
Müdür

UŞAK, MERKEZ, HACIKADEM MAHALLESİ
HACIKADEM ARKEOLOJİK YERLEŞİMİ
I.DERECE ARKEOLOJİK SİT



 :I.Derece Arkeolojik Sit

UTM 3 derecelik dilime esas ITRF96
datumu koordinat değerleri

Nokta No	Y	X
1	443833.402	4283676.023
2	443842.587	4283689.494
3	443847.792	4283693.780
4	443865.855	4283700.210
5	443880.856	4283702.965
6	443891.985	4283699.511
7	443902.238	4283695.410
8	443931.066	4283679.697
9	443948.517	4283668.063
10	443968.111	4283647.551
11	443975.458	4283634.999
12	443979.438	4283622.752
13	443981.887	4283605.302
14	443975.152	4283581.421
15	443967.804	4283573.155
16	443950.966	4283554.786
17	443931.066	4283540.397
18	443920.350	4283539.172
19	443911.472	4283543.152
20	443900.756	4283550.500
21	443879.938	4283572.849
22	443860.344	4283593.362
23	443850.547	4283605.914
24	443840.750	4283629.488
25	443834.933	4283644.796
26	443830.647	4283668.982

T.C
KÜLTÜR VE TURİZM BAKANLIĞI
Kütahya Kültür Varlıklarını
Koruma Bölge Kurulu Müdürlüğü

KÜTAHYA
KÜLTÜR VARLIKLARINI KORUMA
BÖLGE KURULU'NUN
22/12/2022 TARİH VE 7131
SAYILI KARAR EKİDİR


Burcu ÜREN
Arkeolog


ASLI-GİBİDİR

Mehmet Ali KARAKAYA
Müdür

KÜTAHYA KÜLTÜR VARLIKLARINI KORUMA BÖLGE KURULU'NUN 22/12/2022 TARİH VE 7131 SAYILI KARARI İLE TESCİLLENEN İDERECE ARKEOLOJİK SİT İÇİNDE KALAN PARSELLERİN LİSTESİ

SIRA NO	İLİ	İLÇESİ	MAH.	PAFTA	ADA	PARSEL	PARSELİN ŞERH KONULACAK KISMI
1	Uşak	Merkez	Hacıkadem	-	7031	12	Büyük Bir Kısmı
2	Uşak	Merkez	Hacıkadem	-	7031	13	Büyük Bir Kısmı
3	Uşak	Merkez	Hacıkadem	-	7031	14	Büyük Bir Kısmı
4	Uşak	Merkez	Hacıkadem	-	7031	15	Büyük Bir Kısmı
5	Uşak	Merkez	Hacıkadem	-	7031	16	Bir Kısmı
6	Uşak	Merkez	Hacıkadem	-	7031	17	Büyük Bir Kısmı
7	Uşak	Merkez	Hacıkadem	-	7031	18	Tamamı
8	Uşak	Merkez	Hacıkadem	-	7031	19	Tamamı
9	Uşak	Merkez	Hacıkadem	-	7031	20	Büyük Bir Kısmı
10	Uşak	Merkez	Hacıkadem	-	7031	21	Büyük Bir Kısmı
11	Uşak	Merkez	Hacıkadem	-	7031	31	Bir Kısmı

T.C.
KÜLTÜR VE TURİZM BAKANLIĞI
Kütahya Kültür Varlıklarını
Koruma Bölge Kurulu Müdürlüğü

KÜTAHYA
KÜLTÜR VARLIKLARINI KORUMA
BÖLGE KURULU'NUN
22.12.2022 TARİH VE 7131
SAYILI KARAR EKİDİR


Burcu ÜREN
Arkeolog

