

**T.C.**  
**KÜLTÜR VE TURİZM BAKANLIĞI**  
**DIYARBAKIR KÜLTÜR VARLIKLARINI**  
**KORUMA BÖLGE KURULU**  
**KARAR**

**Toplantı Tarihi ve No :25.01.2023-377**  
**Karar Tarihi ve No :25.01.2023-9784**  
**Dosya No :21.05.26**

**Toplantı Yeri**  
**DIYARBAKIR**

Diyarbakır İli, Dicle İlçesi, Yeşilsırt Mahallesinde bulunan, herhangi bir sit alanında kalmayan, tapulama harici alanda yer alan “Biçer I No.lu Kaya Mezarı ile Biçer II No.lu Kaya Mezarı” nın tescil konusunun 2863 sayılı Kanun kapsamında değerlendirilmesi talebine ilişkin; Diyarbakır Kültür Varlıklarını Koruma Bölge Kurulu Müdürlüğü’nün 18.11.2022 tarih ve 1726740 sayılı uzman raporu, Diyarbakır Kültür Varlıklarını Koruma Bölge Kurulu Müdürlüğü’nün 18.11.2022 tarih ve 3164343 sayılı tescile yönelik kurum görüşlerinin istendiği yazısı; Enerji ve Tabii Kaynaklar Bakanlığı Maden ve Petrol İşleri Genel Müdürlüğü’nün 24.11.2022 gün ve 2022460227 sayılı yazı ve eki, Enerji ve Tabii Kaynaklar Bakanlığı Strateji Geliştirme Başkanlığı’nın 16.12.2022 gün ve 160950 sayılı yazısı ve ekleri, Diyarbakır Büyükşehir Belediye Başkanlığı’nın 05.12.2022 gün ve 101097 sayılı görüş yazıları okundu. Ekleri (rapor, fotoğraf vb.) ve konuya ilişkin bilgi, belgeler incelendi. Yapılan görüşmeler sonunda;

Diyarbakır İli, Dicle İlçesi, Yeşilsırt Mahallesinde bulunan, herhangi bir sit alanında kalmayan, tapulama harici alanda yer alan “Biçer I No.lu Kaya Mezarı ile Biçer II No.lu Kaya Mezarı ’nın , 2863 sayılı Kanununun 6. maddesi ile Korunması Gerekli Taşınmaz Kültür Varlıklarının ve Sitlerin Tespit ve Tescili Hakkında Yönetmelik’in 4. Maddesinde belirtilen “Korunması Gerekli Taşınmaz Kültür Varlığı” niteliklerini gösterdiğinden, anılan Kanununun 7. maddesi kapsamında “Korunması Gerekli Taşınmaz Kültür Varlığı” olarak tesciline, yapı grubunun I. (birinci) grup yapı olarak belirlenmesine, hazırlanan tescil fişinin uygun olduğuna;

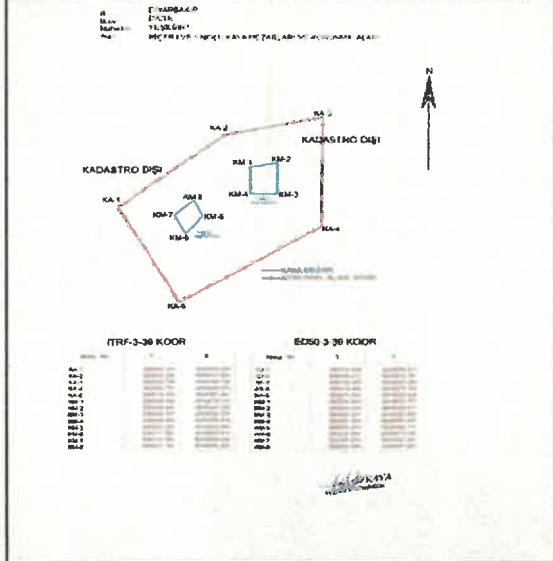
2863 sayılı Kanununun 8. Maddesi kapsamında, tapulama harici alanda yer alan” “Biçer I Nolu Kaya Mezarı ile Biçer II Nolu Kaya Mezarı’nın” korunma alanı sınırlarının ekli koordinatlı krokide işaretlendiği şekilde belirlenmesine;

Tapulama harici alanda kültür varlığı şerhi yapılamadığından, 13.03.2012 tarih ve 28232 Resmî Gazetede yayımlanarak yürürlüğe giren “Korunması Gerekli Taşınmaz Kültür Varlıklarının ve Sitlerin Tespit ve Tescili Hakkında Yönetmelik” gereği Tescil İşlemlerinin 8. maddesinin (d ve e) bentleri gereğince, bu alanda yapılacak yeni bir sınırlandırma, parsel ihdasında ve “Biçer I Nolu Kaya Mezarı ile Biçer II Nolu Kaya Mezarı’nın” korunma alanı sınırları içerisinde yapılacak olan her türlü fiziki ve inşai uygulama öncesinde Diyarbakır Kültür Varlıklarını Koruma Bölge Kurulundan izin alınması gerektiğine, karar verildi.

AVRUPA KONSEYİ	DOĞAL VE KÜLTÜREL VARLIKLARI KORUMA ENVANTERİ (D.K.V.K.E)	ANIT	ENVANTER NO:		
T Ü R K İ Y E	KÜLTÜR VARLIKLARI VE MÜZELER GENEL MÜDÜRLÜĞÜ		HARİTA NO:		
İli: Diyarbakır	İLÇESİ: Dicle	MAHALLE/MEVKİ: Yeşilsirt	KORUMA DERECESESİ	ANITSAL	1 2 3
SOKAK VE KAPI NO:	KAD. :PAFTA: ADA: PARSEL:		ÇEVRESEL	1 2 3	
ADI:	YAPTIRAN:	YAPAN:	MİMARİ ÇAĞI:		
BİÇER I NOLU KAYA MEZARI	YAPIM TARİHİ:	KİTABE:	VAKFIYE:		
BİÇER II NOLU KAYA MEZARI					

### GENEL TANIM:

KORUNMUŞLUK DURUMU: orta	TAŞIYICI YAPI: kötü	CEPHE DURUMU: orta	ÖRTÜ DURUMU: kötü	İÇ YAPI DURUMU: kötü	BEZEME DURUMU: --	RUTUBET DURUMU: -
--------------------------	---------------------	--------------------	-------------------	----------------------	-------------------	-------------------



BİÇER I NOLU KAYA MEZARI



BİÇER II NOLU KAYA MEZARI

**GÖZLEMLER:** Korunması gerekli taşınmaz kültür varlığı özelliği göstermektedir.

**BUGÜNKÜ SAHİBİ:** **BAKIMINDAN SORUMLU OLAN:**

**YAPILAN ONARIMLAR:**

**AYRINTILI TANITIM:** Kaya mezarları Biçer köyünün kral kızı barajının kapladığı vadiye hakim tepelik alanın doğusuna bakan kısmında yer almaktadır.

**Biçer 1 Nolu Kaya Mezarı:** Köye bakan dağlık alanın doğusunda yer alan kaya mezarının girişi iyi korunmuş durumda olup 50x100 cm'lik ölçülere sahip dikdörtgen bir girişle iç mekana ulaşılmaktadır. Girişin üst alınlık kemeri kendi içinde küçük karelere bölünmüş olup, ana kayaya düzgün taş blok izlenimi verildiği düşünülmekle birlikte geometrik bezeme olarak yapılmış olabilir. Kaya mezarının içinde yine iyi korunmuş kare formlu 3 adet kline bulunmaktadır. Kline bölümlerine ahşap mimarinin bir yansıması olan sütüncelere yer verilmiştir. Kline kenarları tahrip edilmiş olsa da iyi durumdadır. 2 m kadar yüksekliği olan kaya mezarının genişliği ise yaklaşık 3 m kadardır.

**Biçer 2 Nolu Kaya Mezarı:** Yaklaşık 50 cm'lik dikdörtgen bir girişe sahip olup girişin yarısı toprakla kaplı olduğu için tam ölçülerine ulaşılamamaktadır. 2 m yüksekliğinde ve yaklaşık 3 m genişliğine sahip olan kaya mezarının iç mekanında kare formlu tek kline yapısına yer verilmiştir. Giriş kısmı tek çizgi ile bölünmüş olup köşe girişleri ile birleştirilmiştir. Kline yapısının bir kısmı tahrip edilmiş olup kaya mezarının içinde moloz yığını bulunmaktadır.

**YAYIN DİZİNİ :**

T.C.  
Diyarbakır Kültür Varlıklarını  
Koruma Bölge Kurulunun  
25.01.2023 tarih ve 9784  
Sayılı Karar Eki dir.

EKLER :	
RAPOR	X
FOTOĞRAF	X
RÖLÖVE PROJESİ	
RESTORASYON PROJESİ	
HARİTA	X
KROKİ	X
KİTABE	
VAKFIYE	

TEKNİK BİLGİLER:	ISITMA SİSTEMİ:	
	KANALİZASYON:	
	SU:	
	ELEKTRİK:	

**ÖZGÜN KULLANIMI: Kaya Mezarı**

**BUGÜNKÜ KULLANIMI: Kullanılmıyor**

**ÖNERİLEN KULLANIMI: Kaya Mezarı**


**HAZIRLAYANLAR:**  
Melahat DAĞLI SİPA  
Arkeolog  
Hüseyin GÜLER  
Arkeolog  
Mehmet ÖZKAYA  
Harita Mühendisi  
18.11.2023

**KONTROL EDEN:**

Neslihan ÖZKAN  
Bölge Kurulu Müdürü

**TESCİL KARAR NO**  
**KARAR TARİHİ :**  
**REVİZYON**

*Handwritten signature and date: 25.01.2023*

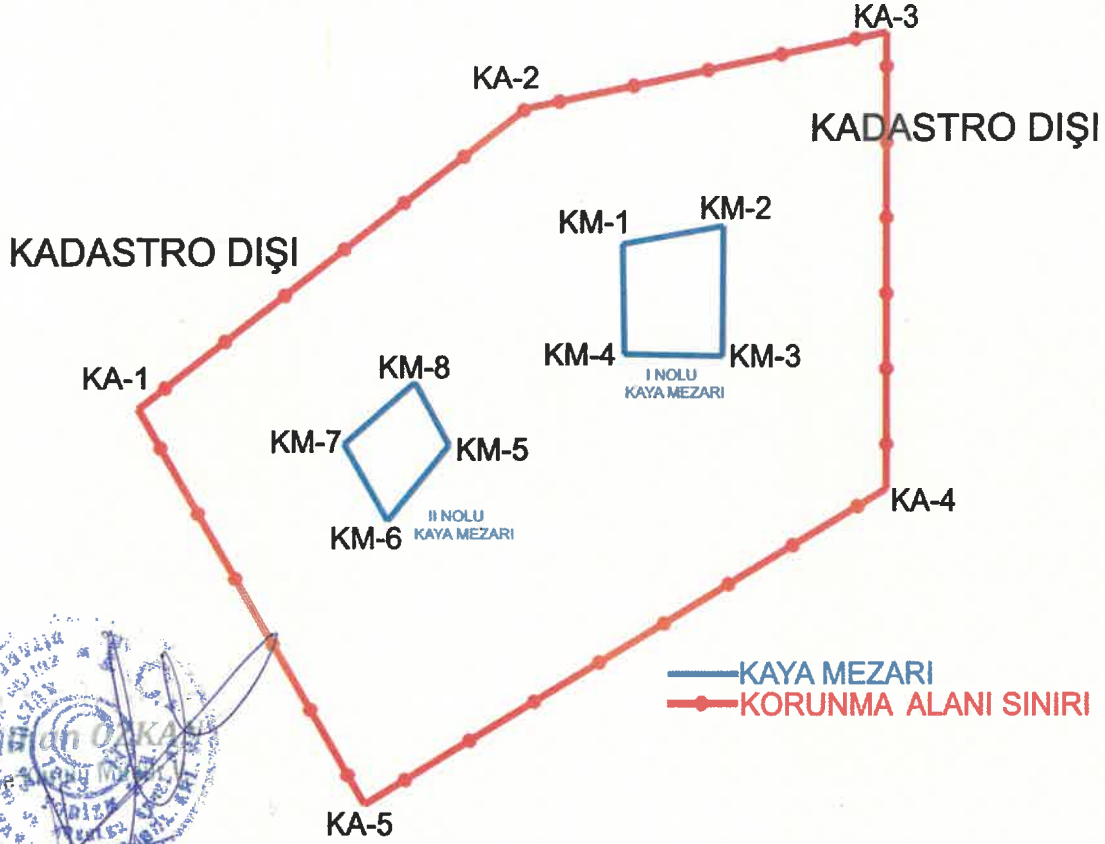


BİÇER I NOLU KAYA MEZARI



BİÇER II NOLU KAYA MEZARI

İli DİYARBAKIR  
İlçesi DİCLE  
Mahallesi YEŞİLSIRT  
Alan BİÇER I VE II NOLU KAYA MEZARLARI VE KORUNMA ALANI



ITRF-3-39 KOOR.

Nokta No	Y	X
KA-1	588994.334	4249403.936
KA-2	589030.296	4249431.664
KA-3	589063.709	4249438.726
KA-4	589063.731	4249396.470
KA-5	589015.329	4249367.201
KM-1	589039.280	4249419.110
KM-2	589048.600	4249420.780
KM-3	589048.527	4249408.728
KM-4	589039.450	4249408.910
KM-5	589023.300	4249400.480
KM-6	589017.566	4249393.516
KM-7	589013.500	4249400.630
KM-8	589020.120	4249406.320

ED50-3-39 KOOR.

Nokta No	Y	X
KA-1	589010.048	4249585.572
KA-2	589046.011	4249613.301
KA-3	589079.424	4249620.363
KA-4	589079.445	4249578.106
KA-5	589031.043	4249548.838
KM-1	589054.994	4249600.747
KM-2	589064.315	4249602.417
KM-3	589064.241	4249590.365
KM-4	589055.164	4249590.547
KM-5	589039.014	4249582.117
KM-6	589033.280	4249575.153
KM-7	589029.214	4249582.267
KM-8	589035.834	4249587.957

T.C.

Diyarbakır Kültür Varlıklarını  
Koruma Bölge Kurulunun  
25.01.2023 tarih ve 9784  
Sayılı Karar Eki dir.

Mehmet ÖZKAYA  
Harita Mühendisi