

T.C.
KÜLTÜR VE TURİZM BAKANLIĞI
DIYARBAKIR KÜLTÜR VARLIKLARINI
KORUMA BÖLGE KURULU
KARAR

Tarihi ve No. :25.01.2023-377
Karar Tarihi ve No. :25.01.2023-9786
Dosya No :21.02.389

Toplantı Yeri
DIYARBAKIR

(1)

Diyarbakır İli, Çermik İlçesi, Sarıca Mahallesi sınırları içerisinde bulunan tapu kayıtlarında mülkiyeti “Davalıdır” yazılı olan, tapunun 124 ada 11 no.lu parseli ile 125 ada 4, 5, 6, 7 ve 8 no.lu parsellerinde yer alan “Sarıca Höyüğü’nün” tescil talebi ve höyükte meydana gelen kaçak kazılara ilişkin; Çermik Kaymakamlığı İlçe Jandarma Komutanlığı’nın 12.10.2022 tarih ve 13789354 sayılı yazısı, alanda ilgili idarelerce gerekli güvenlik tedbirlerinin alınmasının istendiği Diyarbakır Kültür Varlıklarını Koruma Bölge Kurulu Müdürlüğü’nün 27.10.2022 tarih ve 3076781 sayılı yazısı, Diyarbakır Kültür Varlıklarını Koruma Bölge Kurulu Müdürlüğü’nün 09.11.2022 tarih ve 3127012 sayılı yazısı ile istenen kadastro bilgilerinin iletildiği, Diyarbakır Kadastro Müdürlüğü’nün 15.12.2022 tarih ve 7186286 sayılı yazısı ve eki, ilgili kurum görüşlerinin istendiği Diyarbakır Kültür Varlıklarını Koruma Bölge Kurulu Müdürlüğü’nün 09.11.2022 tarih ve 3126981 sayılı yazısı, İller Bankası Anonim Şirketi Diyarbakır Bölge Müdürlüğü’nün 11.11.2022 tarih ve 45918 sayılı yazısı, Devlet Su İşleri Genel Müdürlüğü 10. Bölge Müdürlüğü’nün 16.11.2022 tarih ve 2875158 sayılı yazısı, Enerji ve Tabii Kaynaklar Bakanlığı’nın 05.12.2022 tarih ve 158152 sayılı yazısı ve ekleri, Diyarbakır Büyükşehir Belediye Başkanlığı’nın 19.12.2022 tarih ve 103651 sayılı yazısı, Maden ve Petrol İşleri Genel Müdürlüğü’nün 25.11.2022 tarih ve 2022462288 sayılı yazısı ile Diyarbakır Kültür Varlıklarını Koruma Bölge Kurulu Müdürlüğü’nün 04.11.2022 tarih ve 1698676 sayılı uzman raporu okundu. Ekleri (Tescil Fişi, Kadastral Harita) ile konuya ilişkin bilgi belgeler incelendi. Yapılan görüşmeler sonunda;

Diyarbakır İli, Çermik İlçesi, Sarıca Mahallesi sınırları içerisinde bulunan tapu kayıtlarında mülkiyeti “Davalıdır” yazılı olan, tapunun 124 ada 11 no.lu parselli ile 125 ada 4, 5, 6, 7 ve 8 no.lu parsellerinde yer alan “Sarıca Höyüğü’nün”; 2863 sayılı Kanunun 6. Maddesi ile Korunması Gerekli Taşınmaz Kültür Varlıklarının ve Sitlerin Tespit ve Tescili Hakkında Yönetmelik’in 4. Maddesinde belirtilen “Korunması Gerekli Taşınmaz Kültür Varlığı” niteliklerini gösterdiğinden, anılan Kanunun 7. maddesi kapsamında sınırları ekli koordinatlı haritada belirlenen şekli ile I. (Birinci) Derece Arkeolojik sit olarak tesciline ve hazırlanan tescil fişinin uygun olduğuna,

13.03.2012 tarih ve 28232 Resmi Gazetede yayımlanarak yürürlüğe giren “Korunması Gerekli Taşınmaz Kültür Varlıklarının ve Sitlerin Tespit ve Tescili Hakkında Yönetmelik” gereği ilgili Tapu Müdürlüğünce, Diyarbakır İli, Çermik İlçesi, Sarıca Mahallesi sınırları içerisinde tamamı sit sınırları içinde kalan 125 ada 8 no.lu parselin tapu kütüğünün beyanlar hanesine “*Tamamı I. (Birinci) Derece Arkeolojik Sit Alanında kalmaktadır*” ve bir kısmı sit sınırları içerisinde kalan 124 ada 11, 125 ada 4, 5, 6 ve 7 no.lu parsellerin tapu kütüğünün beyanlar hanesine “*Bir Kısmı I. (Birinci) Derece Arkeolojik Sit Alanında kalmaktadır*” şerhinin ifade edildiği şekliyle bırakılmasına ve işlem sonucuna ilişkin bilgi, belgelerin Koruma Bölge Kurulu Müdürlüğü’ne iletilmesine,

T.C.
KÜLTÜR VE TURİZM BAKANLIĞI
DİYARBAKIR KÜLTÜR VARLIKLARINI
KORUMA BÖLGE KURULU
KARAR

Tarihi ve No. :25.01.2023-377
Karar Tarihi ve No. :25.01.2023-9786
Dosya No :21.02.389

Toplantı Yeri
DİYARBAKIR

(2)

“Sarıca Höyüğü’nün” bulunduğu alanda, Kültür ve Tabiat Varlıklarını Koruma Yüksek Kurulu’nun Arkeolojik Sitler, Koruma ve Kullanma Koşulları başlıklı 05.11.1999 gün ve 658 sayılı ilke kararının I. Maddesinde belirtilen hükümlerinin geçerli olduğuna ve bu hükümlerin geçiş dönemi koruma esasları ve kullanma koşulları olarak belirlenmesine,

“Sarıca Höyüğü’nün” sit sınırlarında meydana gelen kaçak kazılar 2863 sayılı Kanunun 9. Maddesi doğrultusunda suç teşkil ettiğinden, kaçak kazıyı yapan ve yaptıranlar hakkında suç duyurusunda bulunulmasına, söz konusu olay ile ilgili açılan bir soruşturma dosyası var ise bilgi ve belgelerin aynı dosyaya delil olarak sunulmasına, sit sınırları içerisinde yapılan ve suç unsuru teşkil eden kazı çukurlarının kapatılma çalışmaları adli soruşturma tamamlandıktan sonra adli makamlardan alınacak izinlerle, ilgili Müze Müdürlüğü denetiminde yetkili idarelerce yapılmasına, yapılan çalışmalar sonucunda hazırlanacak bilgi ve belgelerin Koruma Bölge Kurulu Müdürlüğüne iletilmesine,

Sit sınırları içerisinde kaçak kazıların önlenmesinin ve alanın korunmasına yönelik güvenlik önlemlerinin ilgili idarelerce alınmasına, karar verildi.

AVRUPA KONSEYİ	DOĞAL VE KÜLTÜREL VARLIKLARI KORUMA ENVANTERİ	D.K.V.K.E.	SİT			ENVANTER NO
TÜRKİYE	KÜLTÜR VARLIKLARI VE MÜZELER GENEL MÜDÜRLÜĞÜ		HARİTA NO			
İLİ : Diyarbakır	İLÇESİ: Çermik	MAHALLE - KÖY : Sarıca Mahallesi	PAFTA :	ADA	PARSEL	
ADI : Sarıca Höyük				124-125	11-4-5-6-7-8	



GENEL TANIM: Sarıca Höyük, Diyarbakır İli, Çermik İlçesinin yaklaşık 20 km güneydoğusunda bulunan Sarıca Mahallesi sınırları içerisinde ve köy yerleşimin yaklaşık 2 km kuzeybatısında bulunmaktadır. Höyük, doğu-batı yönünde yaklaşık 100 m, kuzey-güney yönünde ise yaklaşık 200 m boyutlarında yayılım göstermektedir. Höyüğün yüksekliği ise yaklaşık 10 m'dir. Höyük üzerinde herhangi bir tarımsal faaliyet olmayıp en büyüğü batı yönünde olmak üzere, doğu ve güney kesimlerinde de çok büyük kaçak kazı çukurları mevcuttur. Höyüğün eteklerinde kuru tarım yapıldığı gözlemlenmiş ve höyük eteklerinde yapılan tarımın ve kaçak kazı çukurlarının höyüğe oldukça zarar verdiği gözlemlenmiştir. Höyüğün güney eteklerinde yöreye ait taşlardan olan çok sayıda mimari yapı kalıntıları mevcuttur. Ancak alanların tarım arazisine dönüştürülmesi ile taşlar belirli yerlerde biriktirilmiştir. Höyüğün doğu yönünde doğal sınırları mevcut olup kızıl çubuk çayı geçmektedir. Höyük yüzeyinde ele geçen seramiklerin ilk izlenimleri Erken Tunç Çağı ve Demir Çağı'na ait olduklarıdır. Höyük merkezinde çanak çömlek parçaları tespit edilmiştir. Fakat eteklerinde daha çok obsidyen aletler ve obsidyen çekirdekleri tespit edilmiştir.

ŞİMDİKİ TEHLİKELER :	Kaçak kazı tehlikesi bulunmaktadır.	KORUMA DERECESESİ I.Derece
ŞİMDİKİ DURUM :	Etekleri sulu tarım arazisi olarak kullanılmaktadır.	HAZIRLAYANLAR
SİT POTANSİYELİ :	I.Derece Arkeolojik Sit Alanı.	Melihat DAĞLI SİPAN (Arkeolog)
ŞİMDİKİ KORUMA :	Herhangi bir koruma durumu yok	Hüseyin GÜLER (Arkeolog)
ÖNERİLEN KORUMA :	Tescil edilerek ilgili makamlara duyurulması ve koruma amaçlı gerekli tedbirlerin alınması. (Etrafı tel örgü ile çevrilip gerekli sayıda uyarı levhaları asılmalı.)	Kontrol Eden:
YAYIN DİZİSİ :		Zeynep A. SAKINIK (Bölge Kurulu Müdürü)
		20.12.2022
		KORUMA KURULU KARARLARI
GÖZLEMLER :	Alanda bilimsel sondaj ve kazı çalışmalarının yapılması gerekmektedir.	KORUMA KURULU ONAYI



Handwritten signatures and dates: 25.01.2023, 19/8/2023, and other illegible signatures.

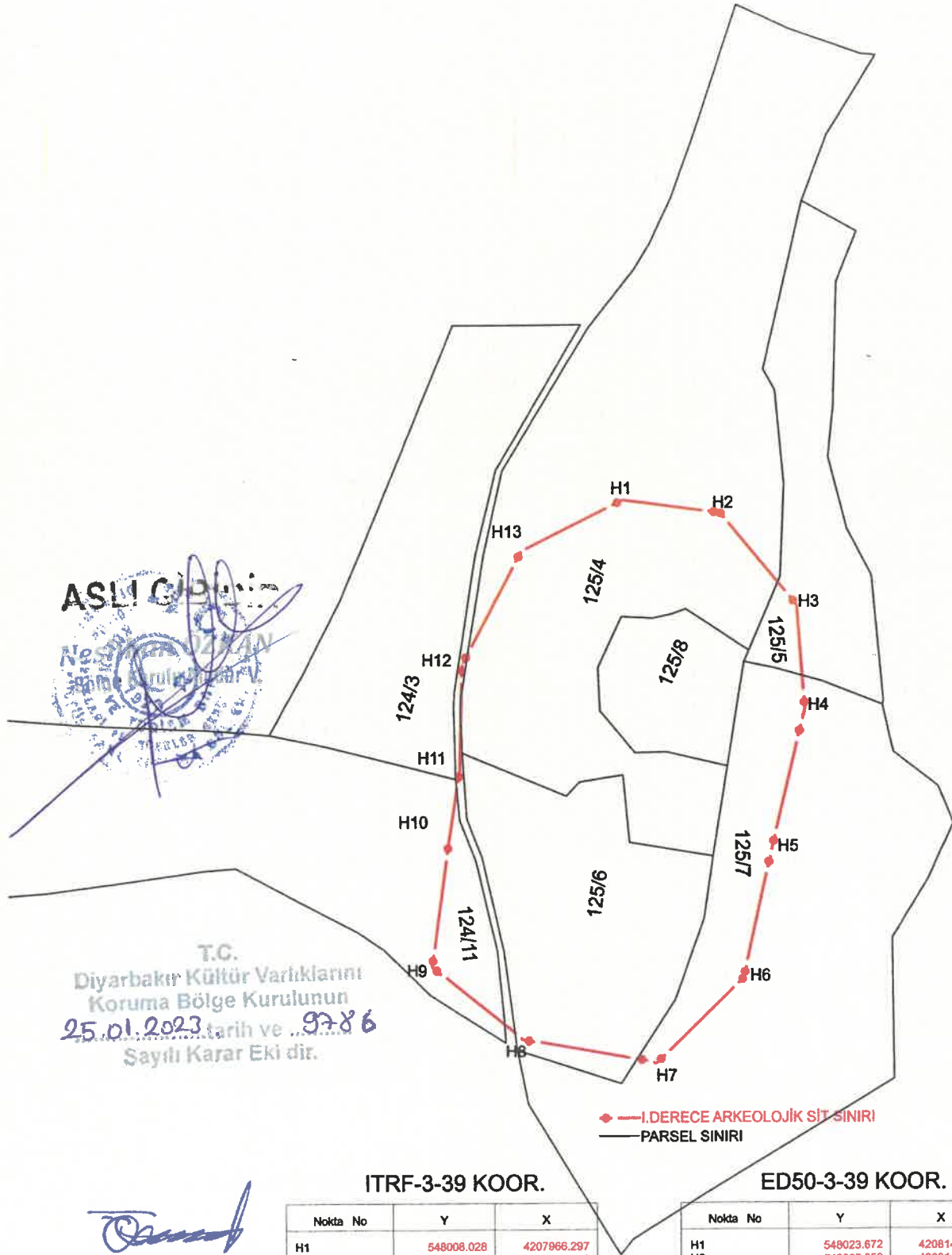
T.C.
Diyarbakır Kültür Varlıklarını
Koruma Bölge Kurulunun
25.01.2023 tarih ve 978/6
Sayılı Karar Eki dir.



İli: DIYARBAKIR
İlçesi: ÇERMİK
Mahallesi: SARICA
Alan: SARICA HÖYÜĞÜ

Tamamı Sit Alanında Kalan Ada/Parsel : 125/8

Bir Kısmı Sit Alanında Kalan Ada/Parsel : 124/11, 125/4, 125/5, 125/6, 125/7



T.C.
Diyarbakır Kültür Varlıklarını
Koruma Bölge Kurulunun
25.01.2023 tarih ve ...9786
Sayılı Karar Eki dir.

ITRF-3-39 KOOR.

Nokta No	Y	X
H1	548008.028	4207966.297
H2	548050.310	4207960.500
H3	548083.726	4207820.285
H4	548087.136	4207875.597
H5	548072.814	4207815.243
H6	548060.188	4207757.959
H7	548022.350	4207721.133
H8	547964.724	4207731.362
H9	547925.511	4207763.414
H10	547932.742	4207817.451
H11	547937.645	4207848.880
H12	547938.781	4207894.804
H13	547964.383	4207944.133

ED50-3-39 KOOR.

Nokta No	Y	X
H1	548023.672	4208147.643
H2	548065.953	4208141.846
H3	548099.389	4208101.611
H4	548102.779	4208056.943
H5	548088.458	4207996.589
H6	548075.842	4207939.305
H7	548037.993	4207902.479
H8	547980.368	4207912.709
H9	547941.155	4207944.781
H10	547948.385	4207988.797
H11	547953.289	4208030.006
H12	547954.404	4208076.150
H13	547980.027	4208125.479

Mehmet ÖZKAYA
Hayat Mühendisi

Handwritten signature and initials:
Özkan
A. Z. Ö.
MS