

T.C.
KÜLTÜR VE TURİZM BAKANLIĞI
Kayseri Kültür Varlıklarını Koruma Bölge Kurulu

KARAR

Toplantı no ve tarih: 379 - 25.01.2023
Karar no ve tarih :6670 - 25.01.2023

Toplantı Yeri
KAYSERİ

Nevşehir ili, Avanos ilçesi, Çalış Kasabası-Aşağı Mahallede bulunan, kamu orta malı adına kayıtlı 104 ada, 44 parsel numaralı taşınmazın bir kısmı üzerinde tespit edilen ve “**Sarıdağ Mevkii Nekropol Alanı (D)**” olarak adlandırılan alanın I. derece arkeolojik sit alanı olarak tescili ile kaçak kazı konusunun Koruma Bölge Kurulunda değerlendirilmesi istemine yönelik Koruma Bölge Kurulu Müdürlüğü uzmanlarının 23.11.2022 tarih, 1734267 sayılı yerinde inceleme raporu, konuya ilişkin Enerji ve Tabii Kaynaklar Bakanlığı, Maden ve Petrol İşleri Genel Müdürlüğü’nün 25.11.2022 tarih, E.2022462357 sayılı, Nevşehir İl Kültür ve Turizm Müdürlüğü’nün 29.11.2022 tarih, E.3198121 sayılı, Nevşehir Çevre, Şehircilik ve İklim Değişikliği İl Müdürlüğü’nün 29.11.2022 tarih, E.5134116 sayılı, Kayseri Orman Bölge Müdürlüğü’nün 01.12.2022 tarih, E.6422816 sayılı, Nevşehir İl Tarım ve Orman Müdürlüğü’nün 01.12.2022 tarih, E.7895165 sayılı görüş yazıları ile Koruma Bölge Kurulu Müdürlüğü uzmanının 16.01.2023 tarih, 1840070 sayılı dosya inceleme raporu okundu, açıklamaları dinlendi, dosyasındaki bilgi ve belgeler incelendi, yapılan görüşme sonucunda;


Nevşehir ili, Avanos ilçesi, Çalış Kasabası-Aşağı Mahallede bulunan, kamu orta malı adına kayıtlı 104 ada, 44 parsel numaralı taşınmazın bir kısmı üzerinde tespit edilen ve “**Sarıdağ Mevkii Nekropol Alanı (D)**” olarak adlandırılan alanın 2863 sayılı Kanunun 6. Maddesi kapsamına giren özellikler taşıdığı anlaşıldığından I.(birinci) derece arkeolojik sit alanı olarak tescil edilmesine;



- Bu doğrultuda hazırlanan kararımız eki 1/5000 ölçekli koordinatlı kadastral harita ile sit fişinin uygun olduğuna,
- Sit sınırlarının isabet ettiği 104 ada, 44 parselin pafta, fen klasörü ve tapu kütüğü beyanlar hanesine “**bir kısmı I.(birinci) derece arkeolojik sit alanıdır**” şerhinin; ilgili tapu ve kadastro müdürlüklerince verilmesi ve işlem sonucuna ilişkin bilgi ve belgelerin Koruma Bölge Kurulu Müdürlüğüne iletilmesine,
- Sit sınırları içerisinde Kültür ve Tabiat Varlıklarını Koruma Yüksek Kurulu’nun 05.11.1999 gün ve 658 sayılı ilke kararının I. (birinci) derece arkeolojik sit alanına ilişkin 1. Maddesinde belirtilen Koruma ve Kullanma Koşullarının geçerli olduğuna, sit alanına ilişkin ilgili kurumlar tarafından süresi içinde Koruma Amaçlı İmar Planı hazırlanmasına,
- Nekropol alanında bulunan tümülüslerde kaçak kazı yapılması suretiyle 2863 sayılı Kanuna muhalefet edenler hakkında suç duyurusunda bulunulmasına, alanda açılan kaçak kazı çukurlarının adli makamların uygun görüşü alındıktan sonra ilgili Müze Müdürlüğü denetiminde yerel yönetimlerce kapatılmasına, uygulama sonrasına ilişkin bilgi belgelerin Koruma Bölge Kurulu Müdürlüğüne bilgi amaçlı iletilmesine,
- Sit alanında daha fazla tahribata neden olunmaması için alanın belli aralıklarla kolluk kuvvetlerince kontrolünün sağlanmasına karar verildi.

ASLI GİBİDİR

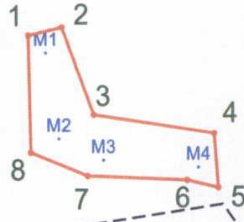
AVRUPA KONSEYİ	DOĞAL VE KÜLTÜREL VARLIKLARI KORUMA ENVANTERİ	D.K.V.K.E	SİT	ENVANTER NO: 48
TÜRKİYE	KÜLTÜR VARLIKLARI VE MÜZELER GENEL MÜDÜRLÜĞÜ			HARİTA NO:
İLİ: NEVŞEHİR	İLÇESİ: AVANOS	MAHALLE KÖY: ÇALIŞ KASABASI AŞAĞI MAHALLE		KADASTRO:
	Mevkii:			PAFTA:
				ADA:
ADI: SARIDAĞ MEVKİİ NEKROPOL ALANI (D)				104 ADA, 44 PARSEL
GENEL TANIM: "Sarıdağ Mevkii Nekropol Alanı (D)" olarak adlandırılan alan Çalış Kasabasının yaklaşık 8 km kuzeydoğusunda, Üçkuyu Köyünün yaklaşık 5 km batısında, Paşalı Köyünün yaklaşık 5,5 km kuzeybatısında konumlanmıştır. Alan içerisinde 4 Adet Tümülüs (mezar yapısı) tespit edilmiştir. Tümülüsler, yığma taş ve toprak malzemeden oluşturulmuştur. Alan içerisinde M-1 olarak adlandırılan mezar yapısı; Yığma taş ve toprak malzemeden oluşturulmuştur. Yaklaşık 20 metre çapında, 1 metre yüksekliğindedir. Üzerinde 1 adet kaçak kazı çukuru mevcuttur. M-2 olarak adlandırılan mezar yapısı; Yığma taş ve toprak malzemeden oluşturulmuştur. Yaklaşık 25 metre çapında, 2 metre yüksekliğindedir. Üzerinde 1 adet kaçak kazı çukuru mevcuttur. M-3 olarak adlandırılan mezar yapısı; Yığma taş ve toprak malzemeden oluşturulmuştur. Yaklaşık 25 metre çapında, 1 metre yüksekliğindedir. Üzerinde 1 adet kaçak kazı çukuru mevcuttur. M-4 olarak adlandırılan mezar yapısı; Yığma taş ve toprak malzemeden oluşturulmuştur. Yaklaşık 30 metre çapında, 1 metre yüksekliğindedir. Üzerinde 1 adet kaçak kazı çukuru mevcuttur.				
ŞİMDİKİ TEHLİKELER: : Kaçak kazı				
ŞİMDİKİ DURUM	:Beşeri ve doğal tahribata açıktır			
SİT POTANSİYELİ	: I.ARKEOLOJİK SİT ALANI		KORUMA DEREJESİ : I. (Birinci) DERECE ARKEOLOJİK SİT ALANI	
ŞİMDİKİ KORUMA	: Korumasız		HAZIRLAYANLAR: 23/11/2022 Zeynep ÖZDEMİR Uzman	
ÖNERİLEN KORUMA	:1/5000 Ölçekli Kadastral harita üzerinde işaretli olduğu şekliyle I. DERECE ARKEOLOJİK SİT ALANI olarak tescil edilmesi.		Volkan CANİBEK Sanat Tarihi Kemal KURD Harita Mühendisi	
YAYIN DİZİSİ			KONTROL EDEN: Fatih ÇAPAR /23/11/2022 Koruma Bölge Kurulu Müdürü	
GÖZLEMLER			K.K.V.K. B. K. KARARLARI	
			REVİZYON K.K.V.K.B.K. ONAYI : 25/01/2023	

HARİTALAR, FOTOĞRAFLAR :





NEVŞEHİR İLİ, AVANOS İLÇESİ, ÇALIŞ KASABASI, AŞAĞI MAHALLE
SARIDAĞ MEVKİİ NEKROPOL ALANI (D)



Kayseri Kültür Varlıklarının
Koruma Bölge Kurulunun
25.01.2023 gün ve 6679 Sayılı
kararı ektir.



Koruma Bölge Kurulu Müdürü

ITRF96 3 Derecelik Koordinatlar

Nokta No	Y	X
1	407286.04	4323677.25
2	407311.51	4323683.04
3	407335.83	4323619.93
4	407427.90	4323606.90
5	407431.08	4323568.10
6	407407.05	4323573.32
7	407331.20	4323575.92
8	407288.06	4323592.71
M1	407299.34	4323664.62
M2	407309.39	4323602.46
M3	407343.29	4323587.18
M4	407415.71	4323582.37

UTM ED-50 6 Derecelik Koordinatlar

Nokta No	Y	X
1	666983.11	4323355.73
2	667008.38	4323362.36
3	667034.76	4323300.09
4	667127.19	4323290.11
5	667131.65	4323251.45
6	667107.47	4323255.86
7	667031.58	4323255.97
8	666987.92	4323271.32
M1	666996.82	4323343.55
M2	667008.91	4323281.77
M3	667043.30	4323267.62
M4	667115.82	4323265.19

I.derece Arkeolojik Sit Alanı

Kadastro Parselleri

Feri ÇAPAR
Harita Mühendisi