

T.C.
KÜLTÜR VE TURİZM BAKANLIĞI
Kayseri Kültür Varlıklarını Koruma Bölge Kurulu

KARAR

Toplantı no ve tarih: 379 - 25.01.2023
Karar no ve tarih :6672 - 25.01.2023

Toplantı Yeri
KAYSERİ

Nevşehir ili, Avanos ilçesi, Çalış Kasabası-Aşağı Mahallede bulunan, kamu orta malı adına kayıtlı 104 ada, 44 parsel numaralı taşınmazın bir kısmı üzerinde tespit edilen ve “**Sarıdağ Mevkii Nekropol Alanı (B)**” olarak adlandırılan alanın I. derece arkeolojik sit alanı olarak tescili ile kaçak kazı konusunun Koruma Bölge Kurulunda değerlendirilmesi istemine yönelik Koruma Bölge Kurulu Müdürlüğü uzmanlarının 23.11.2022 tarih, 1734258 sayılı yerinde inceleme raporu, konuya ilişkin Enerji ve Tabii Kaynaklar Bakanlığı, Maden ve Petrol İşleri Genel Müdürlüğü'nün 25.11.2022 tarih, E.2022462347 sayılı, Nevşehir Çevre, Şehircilik ve İklim Değişikliği İl Müdürlüğü'nün 29.11.2022 tarih, E.5134082 sayılı, Nevşehir İl Kültür ve Turizm Müdürlüğü'nün 30.11.2022 tarih, E.3203325 sayılı, Kayseri Orman Bölge Müdürlüğü'nün 01.12.2022 tarih, E.6422816 sayılı, Nevşehir İl Tarım ve Orman Müdürlüğü'nün 01.12.2022 tarih, E.7894890 sayılı, Devlet Su İşleri 12. Bölge Müdürlüğü'nün 02.12.2022 tarih, E.2936620 sayılı görüş yazıları ile Koruma Bölge Kurulu Müdürlüğü uzmanının 16.01.2023 tarih, 1840861 sayılı dosya inceleme raporu okundu, açıklamaları dinlendi, dosyasındaki bilgi ve belgeler incelendi, yapılan görüşme sonucunda;

Nevşehir ili, Avanos ilçesi, Çalış Kasabası-Aşağı Mahallede bulunan, kamu orta malı adına kayıtlı 104 ada, 44 parsel numaralı taşınmazın bir kısmı üzerinde tespit edilen ve “**Sarıdağ Mevkii Nekropol Alanı (B)**” olarak adlandırılan alanın 2863 sayılı Kanunun 6. Maddesi kapsamına giren özellikler taşıdığı anlaşıldığından I.(birinci) derece arkeolojik sit alanı olarak tescil edilmesine;

- Bu doğrultuda hazırlanan kararımız eki 1/5000 ölçekli koordinatlı kadastral harita ile sit fişinin uygun olduğuna,
- Sit sınırlarının isabet ettiği 104 ada, 44 parselin pafta, fen klasörü ve tapu kütüğü beyanlar hanesine “**bir kısmı I.(birinci) derece arkeolojik sit alanıdır**” şerhinin; ilgili tapu ve kadastro müdürlüklerince verilmesi ve işlem sonucuna ilişkin bilgi ve belgelerin Koruma Bölge Kurulu Müdürlüğüne iletilmesine,
- Sit sınırları içerisinde Kültür ve Tabiat Varlıklarını Koruma Yüksek Kurulu'nun 05.11.1999 gün ve 658 sayılı ilke kararının I. (birinci) derece arkeolojik sit alanına ilişkin 1. Maddesinde belirtilen Koruma ve Kullanma Koşullarının geçerli olduğuna, sit alanına ilişkin ilgili kurumlar tarafından süresi içinde Koruma Amaçlı İmar Planı hazırlanmasına,
- Nekropol alanında bulunan tümülüslerde kaçak kazı yapılması suretiyle 2863 sayılı Kanuna muhalefet edenler hakkında suç duyurusunda bulunulmasına, alanda açılan kaçak kazı çukurlarının adli makamların uygun görüşü alındıktan sonra ilgili Müze Müdürlüğü denetiminde yerel yönetimlerce kapatılmasına, uygulama sonrasına ilişkin bilgi belgelerin Koruma Bölge Kurulu Müdürlüğüne bilgi amaçlı iletilmesine,
- Sit alanında daha fazla tahribata neden olunmaması için alanın belli aralıklarla kolluk kuvvetlerince kontrolünün sağlanmasına karar verildi.

ASLI GİBİDİR

AVRUPA KONSEYİ	DOĞAL VE KÜLTÜREL VARLIKLARI KORUMA ENVANTERİ	D.K.V.K.E	SİT	ENVANER NO:	50
TÜRKİYE	KÜLTÜR VARLIKLARI VE MÜZELER GENEL MÜDÜRLÜĞÜ			HARİTA NO:	
İLİ: NEVŞEHİR	İLÇESİ: AVANOS	MAHALLE KÖY: ÇALIŞ KASABASI AŞAĞI MAHALLE		KADASTRO:	
		Mevkii:		PAFTA:	
				ADA:	104 ADA, 44 PARSEL

ADI: SARIDAĞ MEVKİİ NEKROPOL ALANI (B)

GENEL TANIM: "Sarıdağ Mevkii Nekropol Alanı (B)" olarak adlandırılan alan Çalış Kasabasının yaklaşık 8 km kuzeydoğusunda, Üçkuyu Köyünün yaklaşık 5 km batısında, Paşalı Köyünün yaklaşık 5,5 km kuzeybatısında konumlanmıştır. Alan içerisinde 18 Adet Tümülüs (mezar yapısı) ile pythos parçalarının mevcut olduğu alan tespit edilmiştir. Tümülüsler, yığma taş ve toprak malzemeden oluşturulmuştur. Alan içerisinde M-1 olarak adlandırılan mezar yapısı; Yığma taş ve toprak malzemeden oluşturulmuştur. Yaklaşık 40 metre çapında, 3 metre yüksekliğindedir. Üzerinde tehlike arz etmeyen bir adet kaçak kazı çukuru mevcuttur.

M-2 olarak adlandırılan mezar yapısı; Yığma taş ve toprak malzemeden oluşturulmuştur. Yaklaşık 30 metre çapında, 2 metre yüksekliğindedir. Üzerinde tehlike arz etmeyen bir adet kaçak kazı çukuru mevcuttur.

M-3 olarak adlandırılan mezar yapısı; Yığma taş ve toprak malzemeden oluşturulmuştur. Yaklaşık 20 metre çapında, 2 metre yüksekliğindedir. Üzerinde tehlike arz etmeyen bir adet kaçak kazı çukuru mevcuttur.

M-4 olarak adlandırılan mezar yapısı; Yığma taş ve toprak malzemeden oluşturulmuştur. Yaklaşık 20 metre çapında, 1 metre yüksekliğindedir. Üzerinde kapanmaya yüz tutmuş bir adet kaçak kazı çukuru mevcuttur.

M-5 olarak adlandırılan mezar yapısı; Yığma taş ve toprak malzemeden oluşturulmuştur. Yaklaşık 30 metre çapında, 2 metre yüksekliğindedir. Üzerinde kapanmaya yüz tutmuş bir adet kaçak kazı çukuru mevcuttur. Tümülüs yakınında ayrıca pythos parçalarına tesadüf edilmiştir.

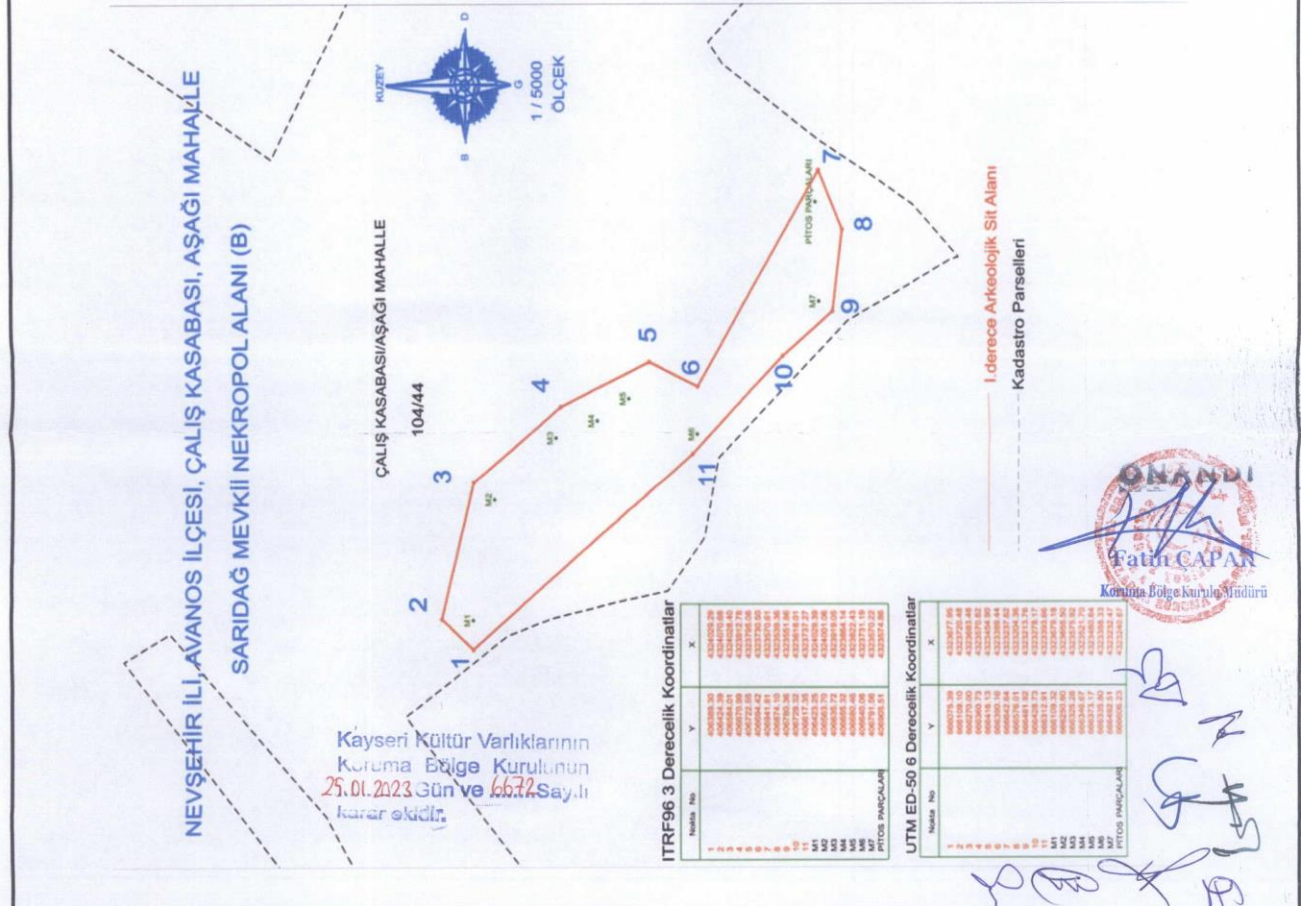
M-6 olarak adlandırılan mezar yapısı; Yığma taş ve toprak malzemeden oluşturulmuştur. Yaklaşık 15 metre çapında, 2 metre yüksekliğindedir. Üzerinde tehlike arz etmeyen iki adet kaçak kazı çukuru mevcuttur.

M-7 olarak adlandırılan mezar yapısı; Yığma taş ve toprak malzemeden oluşturulmuştur. Yaklaşık 25 metre çapında, 3 metre yüksekliğindedir. Üzerinde 1 metre derinliğinde, tehlike arz etmeyen iki adet kaçak kazı çukuru mevcuttur.

ŞİMDİKİ TEHLİKELER: : Kaçak kazı

ŞİMDİKİ DURUM	: Beşeri ve doğal tahribata açıktır	KORUMA DERECE	: I. (Birinci) DERECE ARKEOLOJİK SİT ALANI
SİT POTANSİYELİ	: I. ARKEOLOJİK SİT ALANI	HAZIRLAYANLAR: 23/11/2022	Zeynep ÖZDEMİR Uzman
ŞİMDİKİ KORUMA	: Korumasız	Volkan CANİBEK Sanat Tarihçi	Kemal KURD Harita Mühendisi
ÖNERİLEN KORUMA	: 1/5000 Ölçekli Kadastral harita üzerinde işaretli olduğu şekliyle I. DERECE ARKEOLOJİK SİT ALANI olarak tescil edilmesi.	KONTROL EDEN: Fatih ÇAPAR 23/11/2022	Koruma Bölge Kurulu Müdürü
YAYIN DİZİSİ	:	K.K.V.K. B. K. KARARLARI	
GÖZLEMLER	:	REVİZYON	K.K.V.K.B.K. ONAYI : 25/04/2023

HARİTALAR, FOTOĞRAFLAR :

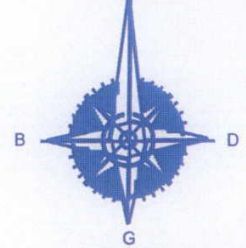




NEVŞEHİR İLİ, AVANOS İLÇESİ, ÇALIŞ KASABASI, AŞAĞI MAHALLE
SARIDAĞ MEVKİİ NEKROPOL ALANI (B)

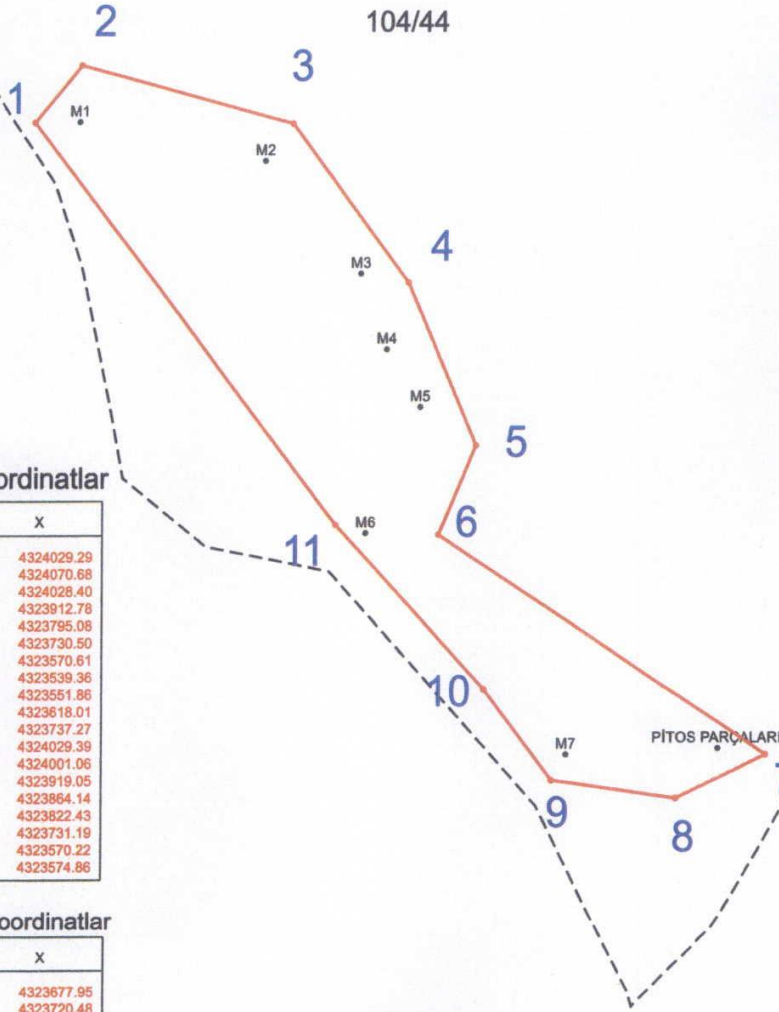
ÇALIŞ KASABASI/AŞAĞI MAHALLE

KUZEY



1 / 5000
ÖLÇEK

104/44



ITRF96 3 Derecelik Koordinatlar

Nokta No	Y	X
1	406388.30	4324029.29
2	406424.39	4324070.68
3	406584.01	4324028.40
4	406670.99	4323912.78
5	406722.55	4323795.08
6	406894.42	4323730.50
7	406941.81	4323570.61
8	406874.10	4323539.36
9	406780.36	4323551.86
10	406729.32	4323618.01
11	406617.35	4323737.27
M1	406423.25	4324029.39
M2	406563.70	4324001.06
M3	406635.72	4323919.05
M4	406655.32	4323864.14
M5	406680.46	4323822.43
M6	406640.08	4323731.19
M7	406791.56	4323570.22
PITOS PARÇALARI	406905.51	4323574.86

UTM ED-50 6 Derecelik Koordinatlar

Nokta No	Y	X
1	666075.39	4323677.95
2	666109.10	4323720.48
3	666270.00	4323683.48
4	666360.73	4323570.82
5	666416.13	4323454.90
6	666390.16	4323389.44
7	666642.64	4323237.82
8	666576.01	4323204.36
9	666481.92	4323213.76
10	666428.73	4323278.17
11	666312.91	4323393.66
M1	666109.32	4323679.18
M2	666250.60	4323655.50
M3	666325.28	4323575.92
M4	666346.67	4323521.70
M5	666373.17	4323480.84
M6	666335.80	4323388.33
M7	666492.51	4323232.47
PITOS PARÇALARI	666606.23	4323240.87

I. derece Arkeolojik Sit Alanı

Kadastro Parselleri

Kayseri Kültür Varlıklarının
Koruma Bölge Kurulunun
25.01.2023. Gün ve 6672.Sayıılı
karar ektir.

ONANIR
F. GÜNGÖR
Koruma Bölge Kurulu Müdürü

Kemal KURD
Harita Mühendisi