

T.C.
KÜLTÜR VE TURİZM BAKANLIĞI
Kayseri Kültür Varlıklarını Koruma Bölge Kurulu

KARAR

Toplantı no ve tarih: 379 - 25.01.2023
Karar no ve tarih : 6677 - 25.01.2023


Toplantı Yeri
KAYSERİ

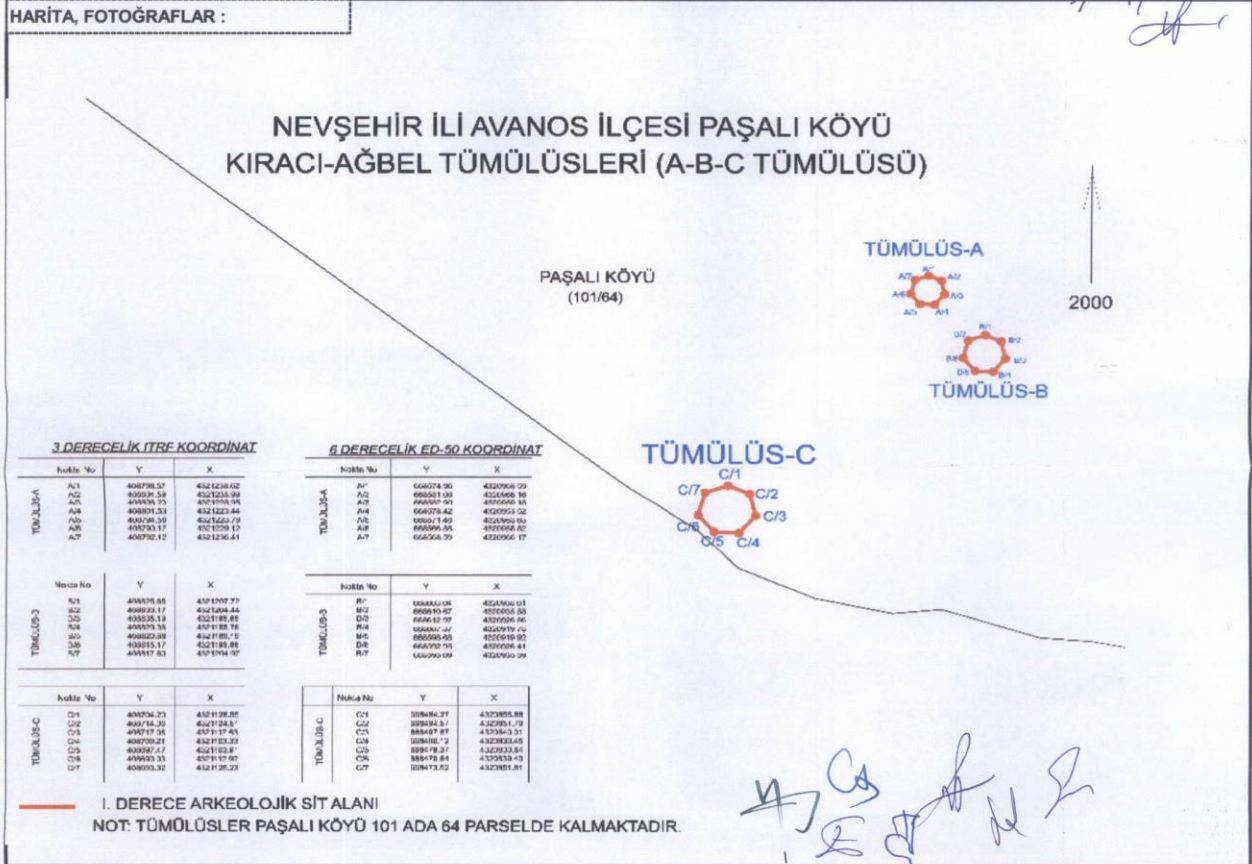
Nevşehir ili, Avanos ilçesi, Paşalı Köyünde bulunan, mera vasıflı Kamu Orta Malına ait 101 ada, 64 parselin bir kısmında tespit edilen “Kıracı-Ağbel Tümülüsleri (A-B-C Tümülüsü)”nün I. Derece Arkeolojik Sit alanı olarak tescil edilmesi konusunun Koruma Bölge Kurulunda değerlendirilmesi istemine yönelik; Koruma Bölge Kurulu Müdürlüğü uzmanlarının 07.12.2022 tarih, 1760720 sayılı yerinde inceleme raporu ve alanın tesciline yönelik Nevşehir Valiliği, Çevre, Şehircilik ve İklim Değişikliği İl Müdürlüğünün 09.12.2022 tarih, 5228927 sayılı; Nevşehir Valiliği, İl Tarım ve Orman Müdürlüğünün 09.12.2022 tarih, 8064363 sayılı; Nevşehir Valiliği, İl Kültür ve Turizm Müdürlüğünün 12.12.2022 tarih, 3248545 sayılı; Kültür ve Turizm Bakanlığı, Yatırım ve İşletmeler Genel Müdürlüğünün 14.12.2022 tarih, 3240526 sayılı; Enerji ve Tabii Kaynaklar Bakanlığı, Maden ve Petrol İşleri Genel Müdürlüğünün 14.12.2022 tarih, 2022497200 sayılı; Tarım ve Orman Bakanlığı, Devlet Su İşleri Genel Müdürlüğü, 12. Bölge Müdürlüğünün 16.12.2022 tarih, 2985945 sayılı; Nevşehir İl Özel İdaresi, İmar ve Kentsel İyileştirme Müdürlüğünün 04.01.2023 tarih, 30671 sayılı görüş yazıları ile konuya ilişkin Koruma Bölge Kurulu Müdürlüğü uzmanının 23.01.2023 tarih, 1855593 sayılı dosya inceleme raporu okundu, açıklamaları dinlendi, dosyasındaki bilgi ve belgeler incelendi, yapılan görüşme sonucunda;

Nevşehir ili, Avanos ilçesi, Paşalı Köyünde bulunan, mera vasıflı Kamu Orta Malına ait 101 ada, 64 parselin bir kısmında tespit edilen “Kıracı-Ağbel Tümülüsleri (A-B-C Tümülüsü)”nün 2863 sayılı Yasanın 6. Maddesi kapsamına giren özellikler taşıması nedeniyle I. Derece Arkeolojik Sit alanı olarak tescil edilmesine;

- Bu doğrultuda hazırlanan ve kararımız eki olan 1/2000 ölçekli kadastral harita ile sit fişinin uygun olduğuna,
- **Nevşehir ili, Avanos ilçesi, Paşalı Köyü, 101 ada, 64 numaralı parselin pafta, fen klasörü ve tapu kütüğü beyanlar hanesine “bir kısmı I. Derece Arkeolojik Sit alanıdır”** şerhinin ilgili Tapu ve Kadastro Müdürlüklerince 13.03.2012 tarih ve 28232 sayılı Resmi Gazetede yayımlanarak yürürlüğe giren “Korunması Gerekli Taşınmaz Kültür Varlıklarının ve Sitlerin Tespit ve Tescili Hakkında Yönetmelik” gereği verilmesine, işlem sonucuna ilişkin bilgi ve belgelerin Koruma Bölge Kurulu Müdürlüğüne iletilmesine,
- Sit alanı sınırları içinde kalan taşınmazlara yönelik Kültür ve Tabiat Varlıklarını Koruma Yüksek Kurulu’nun 05/11/1999 tarih ve 658 sayılı ilke kararının I. derece arkeolojik sit alanlarına ilişkin 1. Maddesinde belirtilen Koruma ve Kullanma Koşullarının geçerli olduğuna,
- Sit alanına ilişkin ilgili kurumlar tarafından süresi içinde Koruma Amaçlı İmar Planı hazırlanmasına,
- Sit alanında tahribata neden olunmaması için taşınmazın belli aralıklarla kolluk kuvvetlerince kontrolünün sağlanmasına karar verildi.

ASLI GİBİDİR


AVRUPA KONSEYİ	DOĞAL VE KÜLTÜREL VARLIKLARI KORUMA ENVANTERİ	D.K.V.K.E	sit	ENVANTER NO:	54
TÜRKİYE	KÜLTÜR VARLIKLARI VE MÜZELER GENEL MÜDÜRLÜĞÜ			HARİTA NO:	
İLİ: NEVŞEHİR	İLÇESİ: AVANOS	MAHALLE / KÖY: PAŞALI KÖYÜ		KADASTRO:	
		VEYA MEVKİİ:		PAFTA:	
Adı: KIRACI-AĞBEL TÜRÜLÜSLERİ (A-B-C TÜRÜLÜSÜ)				ADA: 101	PARSEL: 64
GENEL TANIM:					
"Kıracı-Ağbel TÜRÜLÜSLERİ (A-B-C TÜRÜLÜSÜ)": Nevşehir ili, Avanos ilçesi, Paşalı Köyünde bulunan 101 ada, 64 numaralı parselin bir kısmı üzerinde yer almaktadır. <i>TÜRÜLÜS (A)</i> : Çapı yaklaşık olarak doğudan batıya 10 metre, yüksekliği ise yaklaşık 1,5 metre olduğu ve yayvanlaştığı görülmüştür. TÜRÜLÜS'ün etrafında yapılan incelemede kemik ve seramik parçalarına rastlanılmamıştır. TÜRÜLÜS'ün hangi döneme ait olduğu henüz bilimsel kazı çalışması yapılmadığı için tarafımızdan belirlenememiştir. TÜRÜLÜS (A); TÜRÜLÜS (B)'nin yaklaşık 40 metre kuzeybatısında yer almaktadır. <i>TÜRÜLÜS (B)</i> : Çapı yaklaşık olarak doğudan batıya 12 metre, yüksekliği ise yaklaşık 1 metre olduğu ve yayvanlaştığı görülmüştür. TÜRÜLÜS'ün etrafında yapılan incelemede kemik ve seramik parçalarına rastlanılmamıştır. TÜRÜLÜS'ün hangi döneme ait olduğu henüz bilimsel kazı çalışması yapılmadığı için tarafımızdan belirlenememiştir. <i>TÜRÜLÜS (C)</i> : Çapı yaklaşık olarak doğudan batıya 25 metre, yüksekliği ise yaklaşık 3 metredir. TÜRÜLÜS'ün etrafında yapılan incelemede kemik ve seramik parçalarına rastlanılmamıştır. TÜRÜLÜS'ün hangi döneme ait olduğu henüz bilimsel kazı çalışması yapılmadığı için tarafımızdan belirlenememiştir. Fiziki durumu genel itibarıyla iyi olan TÜRÜLÜS'ün çevresinin düzlük olduğu görülmüştür. TÜRÜLÜS (C); TÜRÜLÜS (B)'nin yaklaşık 140 metre güneybatısında yer almaktadır. Fiziki durumları genel itibarıyla iyi olan TÜRÜLÜSLERİN çevresinin düzlük olduğu görülmüştür.					
Kayseri Kültür Varlıklarının Koruma Bölge Kurulunun 25.01.2023...Gün ve 66.77 Sayılı karar ektidir.					
					
ŞİMDİKİ TEHLİKELER	: TAHRİBAT.				
ŞİMDİKİ DURUM	: TAHRİBATA AÇIK.				
SİT POTANSİYELİ	: I.DERECE ARKEOLOJİK SİT ALANI.				
ŞİMDİKİ KORUMA	: KORUMASIZ				
ÖNERİLEN KORUMA	:1/2000 ÖLÇEKLİ HARİTADA İŞARETLİ OLDUĞU VE GÖSTERİLDİĞİ ŞEKLİYLE I. DERECE ARKEOLOJİK SİT ALANI OLARAK TESCİLİ VE YEREL YÖNETİMLERCE VE KOLLUK KUVVETLERİNCE KONTROLÜ.				
YAYIN DİZİSİ	:				
GÖZLEMLER	:TÜRÜLÜS alanları düzlük bir alanda yer almaktadır.				
				KORUMA DERECESESİ : I. (BİRİNCİ) DERECE ARKEOLOJİK SİT ALANI	
				HAZIRLAYANLAR:	06/12/2022
				Hüseyin Serdar OK [Arkeolog]	<i>Serdar OK</i>
				Recep TOK [Harita Mühendisi]	<i>Recep TOK</i>
				Izzet GEZER [Sanat Tarihçi]	<i>Izzet GEZER</i>
				KONTROL EDEN:	Fatih ÇAPAR 06/12/2022
				Koruma Bölge Kurulu Müdürü	
				K.K.V.K. B. K. KARARLARI	
				REVİZYON	
				K.K.V.K.B.K. ONAYI: 25/01/2023	





T.C. KÜLTÜR VE TURİZM
BAKANLIĞI


A TÖMÜLÜSÜ



B TÖMÜLÜSÜ



C TÖMÜLÜSÜ



NEVŞEHİR İLİ AVANOS İLÇESİ PAŞALI KÖYÜ KIRACI-AĞBEL TÜRÜMÜSLERİ (A-B-C TÜRÜMÜSÜ)

PAŞALI KÖYÜ
(101/64)

TÜRÜMÜS-A

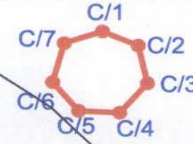


2000



TÜRÜMÜS-B

TÜRÜMÜS-C



3 DERECELİK ITRF KOORDİNAT

	Nokta No	Y	X
TÜRÜMÜS-A	A/1	408798.57	4321238.62
	A/2	408804.59	4321235.99
	A/3	408806.20	4321228.95
	A/4	408801.53	4321223.44
	A/5	408794.58	4321223.78
	A/6	408790.17	4321229.12
	A/7	408792.12	4321236.41

6 DERECELİK ED-50 KOORDİNAT

	Nokta No	Y	X
TÜRÜMÜS-A	A/1	668574.96	4320968.59
	A/2	668581.06	4320966.16
	A/3	668582.90	4320959.18
	A/4	668576.42	4320953.52
	A/5	668571.46	4320953.83
	A/6	668566.88	4320958.82
	A/7	668568.59	4320966.17

	Nokta No	Y	X
TÜRÜMÜS-B	B/1	408825.65	4321207.72
	B/2	408833.17	4321204.44
	B/3	408835.19	4321195.65
	B/4	408829.36	4321188.76
	B/5	408820.68	4321189.19
	B/6	408815.17	4321195.86
	B/7	408817.60	4321204.97

	Nokta No	Y	X
TÜRÜMÜS-B	B/1	668603.04	4320938.61
	B/2	668610.67	4320935.58
	B/3	668612.97	4320926.86
	B/4	668607.37	4320919.78
	B/5	668598.68	4320919.92
	B/6	668592.95	4320926.41
	B/7	668595.09	4320935.59

	Nokta No	Y	X
TÜRÜMÜS-C	C/1	408704.20	4321128.95
	C/2	408714.36	4321124.51
	C/3	408717.08	4321112.63
	C/4	408709.21	4321103.33
	C/5	408697.47	4321103.91
	C/6	408690.03	4321112.92
	C/7	408693.32	4321125.23

	Nokta No	Y	X
TÜRÜMÜS-C	C/1	668484.27	4320855.88
	C/2	668494.57	4320851.79
	C/3	668497.67	4320840.01
	C/4	668490.12	4320830.45
	C/5	668478.37	4320830.64
	C/6	668470.64	4320839.40
	C/7	668473.52	4320851.81

Kayseri Kültür Varlıklarının
Koruma Bölge Kurulunun
25.01.2023 Gün ve 6677 Sayılı
karar ekidir.

ONANDI
Fatih ÇAPAR
Koruma Bölge Kurulu Müdürü

I. DERECE ARKEOLOJİK SİT ALANI

NOT: TÜRÜMÜSLER PAŞALI KÖYÜ 101 ADA 64 PARSELDE KALMAKTADIR.