

T.C.
KÜLTÜR VE TURİZM BAKANLIĞI
Kayseri Kültür Varlıklarını Koruma Bölge Kurulu

KARAR

Toplantı no ve tarih: 380 - 26.01.2023

Toplantı Yeri

Karar no ve tarih :6704 - 26.01.2023

KAYSERİ

Kayseri İli, Kocasinan İlçesi, Emmiler Mahallesinde bulunan, mülkiyeti Kamu Orta Malına ait mera vasıflı, 8125 ada, 712 parselin bir kısmı üzerinde tespit edilen "**Emmiler Tümülsü I ve II**"nin I.(birinci) derece arkeolojik sit alanı olarak tescili ve kaçak kazı konusunun Koruma Bölge Kurulunda değerlendirilmesi istemine yönelik Kayseri İl Kültür ve Turizm Müdürlüğünün 30.09.2022 tarih ve 2975712 sayılı yazısı ve ekleri, Koruma Bölge Kurulu Müdürlüğü uzmanlarının 12.10.2022 tarih ve 1654978 sayılı yerinde inceleme raporu ve alanın tesciline yönelik; Kocasinan Belediye Başkanlığının 14.11.2022 tarih ve 19206; Kültür ve Turizm Bakanlığı Yatırım ve İşletmeler Genel Müdürlüğünün 16.11.2022 tarih ve 3153668; Kayseri İl Kültür ve Turizm Müdürlüğünün 16.11.2022 tarih ve 3148712; Kayseri Çevre, Şehircilik ve İklim Değişikliği İl Müdürlüğünün 16.11.2022 tarih ve 5031752; Maden ve Petrol İşleri Genel Müdürlüğünün 22.11.2022 tarih ve 2022455304; DSİ. 12. Bölge Müdürlüğünün 28.11.2022 tarih ve 2910503; Kayseri Büyükşehir Belediye Başkanlığının 29.11.2022 tarih ve 299/30189; Kayseri Orman Bölge Müdürlüğünün 29.11.2022 tarih ve 6426892görüş yazıları ile Koruma Bölge Kurulu Müdürlüğü uzmanının 24.01.2023 tarih, 1858192 sayılı dosya inceleme raporu okundu, açıklamaları dinlendi, dosyasındaki bilgi ve belgeler incelendi, yapılan görüşme sonucunda;

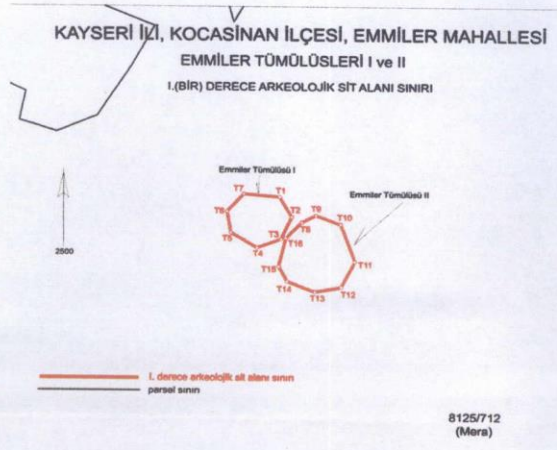
Kayseri İli, Kocasinan İlçesi, Emmiler Mahallesinde bulunan, mülkiyeti Kamu Orta Malına ait mera vasıflı, 8125 ada, 712 parselin bir kısmı üzerinde tespit edilen "**Emmiler Tümülsü I ve II**"nin 2863 sayılı Kanunun 6. Maddesi kapsamına giren özellikler taşıdığı anlaşıldığından I.(birinci) derece arkeolojik sit alanı olarak tescil edilmesine;

- Bu doğrultuda hazırlanan kararımız eki 1/2500 ölçekli koordinatlı kadastral harita ile sit fişinin uygun olduğuna,
- Emmiler Mahallesi, 8125 ada, 712 parselin pafta, fen klasörü ve tapu kütüğü beyanlar hanesine "**bir kısmı I.(birinci) derece arkeolojik sit alanıdır**" şerhinin ilgili tapu ve kadastro müdürlüklerince verilmesine, işlem sonucuna ilişkin bilgi ve belgelerin Koruma Bölge Kurulu Müdürlüğüne iletilmesine,
- Sit sınırları içerisinde Kültür ve Tabiat Varlıklarını Koruma Yüksek Kurulu'nun 05.11.1999 gün ve 658 sayılı ilke kararının I. derece arkeolojik sit alanına ilişkin 1. Maddesinde belirtilen Koruma ve Kullanma Koşullarının geçerli olduğuna, sit alanına ilişkin ilgili kurumlar tarafından süresi içinde Koruma Amaçlı İmar Planı hazırlanmasına,
- Sit alanı içerisinde gerçekleştirilen kaçak kazılara yönelik konunun Kayseri İl Kültür ve Turizm Müdürlüğünün 28.09.2022 tarih ve E.2954028 sayılı yazısı ile ilgili Cumhuriyet Başsavcılığına intikal ettirildiği ve Kayseri Cumhuriyet Başsavcılığının 2022/59493 soruşturma nolu dosyası üzerinden işlem yürütüldüğü anlaşıldığından yeniden suç duyurusunda bulunulmasına gerek olmadığına,
- Kaçak kazı çukurlarının adli makamların uygun görüşü alındıktan sonra ilgili Müze Müdürlüğü denetiminde yerel yönetimlerce kapatılmasına, uygulama sonrasına ilişkin bilgi belgelerin Koruma Bölge Kurulu Müdürlüğüne bilgi amaçlı iletilmesine,
- Sit alanında daha fazla tahribata neden olunmaması için alanın belli aralıklarla kolluk kuvvetlerince kontrolünün sağlanmasına karar verildi.



ASLI GİBİDİR

AVRUPA KONSEYİ	DOĞAL VE KÜLTÜREL VARLIKLARI KORUMA ENVANTERİ	D.K.V.K.E	SİT	ENVANTER NO: 711
TÜRKİYE	KÜLTÜR VARLIKLARI VE MÜZELER GENEL MÜDÜRLÜĞÜ			HARİTA NO:
İLİ: KAYSERİ	İLÇESİ: KOCASINAN	MAHALLE KÖY: EMMİLER MAHALLESİ		KADASTRO:
		Mevki: ÇİC MEVKİİ		PAFTA:
ADI: EMMİLER TÜMÜLÜSLERİ I.ve II.			ADA:	8125 ADA,712 PARSEL
<p>GENEL TANIM: Emmiler Tümülüsü 1: Kayseri ili, Kocasinan ilçesi, Emmiler Mahallesi, 8125 ada, 712 parsel numaralı taşınmaz üzerinde bulunmaktadır. Emmiler Mahalle Merkezinin yaklaşık olarak 2.50 km kuzeydoğusunda yer almaktadır. Yaklaşık 18 m. çapındadır. İş makinesiyle yapıldığı düşünülen yüksek tahribat mevcuttur. Can ve mal güvenliği açısından tehlike arz eden çok sayıda kaçak kazı çukuru vardır. Kaçak kazı çukurlarında Tümülüs'ün mezar odasına dair bir buluntu bulunmamaktadır. Tümülüs'ün etrafında yapılan incelemede kemik ve seramik parçalarına rastlanılmamıştır.</p> <p>Emmiler Tümülüsü 2: Kayseri ili, Kocasinan ilçesi, Emmiler Mahallesi, 8125 ada, 712 parselin bir kısmı üzerinde bulunmaktadır. Emmiler Mahalle Merkezinin yaklaşık olarak 2.50 km kuzeydoğusunda yer almaktadır. Yaklaşık 38 m. çapındadır. Emmiler Tümülüsü 1'in yaklaşık olarak 30 m güneydoğusunda konumlanmıştır. Çevresine hakim bir konumda olması ve güneyinde tarım arazileri olması nedeniyle tümülüste tahribat fazladır. Tümülüsün birçok noktasında can ve mal güvenliği açısından tehlike arz ettiği değerlendirilen, iş makinesi ile kazıldığı düşünülen kaçak kazı çukurları bulunmaktadır.</p>				
<p>Kayseri Kültür Varlıklarının Koruma Bölge Kurulunun 26.04.2023. Gün ve 6404. Sayılı karar ektir.</p>				
ŞİMDİKİ TEHLİKELER :Kaçak kazı				
ŞİMDİKİ DURUM	:Beşeri ve doğal tahribata açıktır			
SİT POTANSİYELİ	: I.ARKEOLOJİK SİT ALANI	Koruma Bölge Kurulu Müdürü	KORUMA DERECESİ : I. (Birinci) DERECE ARKEOLOJİK SİT ALANI	
ŞİMDİKİ KORUMA	: Korumasız		HAZIRLAYANLAR: 09/11/2022 Halime Kutlu Arkeolog <i>Filaliev</i>	
ÖNERİLEN KORUMA	:1/2500 Ölçekli Kadastral harita üzerinde işaretli olduğu şekliyle I. DERECE ARKEOLOJİK SİT ALANI olarak tescilli edilmesi.		Özlem GÖKPINAR DEMİRCİ Harita Y. Mühendisi <i>Özlem</i>	
YAYIN DİZİSİ			KONTROL EDEN: Fatih ÇAPAR 09.11.2022 Koruma Bölge Kurulu Müdürü <i>Fatih ÇAPAR</i>	
GÖZLEMLER			K.K.V.K. B. K. KARARLARI	
			REVİZYON K.K.V.K.B.K. ONAYI : 26/11/2023 <i>Fatih ÇAPAR</i>	








HARİTALAR, FOTOĞRAFLAR :



Emmiler Tümülüsü I			Emmiler Tümülüsü II		
Nokta No	Y	X	Nokta No	Y	X
T1	448787.24	4308444.10	T1	709901.00	4310398.00
T2	448787.42	4308438.32	T2	709811.47	4310386.84
T3	448787.60	4308432.54	T3	709953.22	4310381.04
T4	448787.78	4308426.76	T4	709894.11	4310363.01
T5	448787.96	4308420.98	T5	709835.00	4310345.22
T6	448788.14	4308415.20	T6	709828.21	4310383.83
T7	448788.32	4308409.42	T7	709872.18	4310369.80
T8	448774.82	4308421.82	T8	709819.89	4310376.10
T9	448786.38	4308427.82	T9	709953.74	4310382.77
T10	448828.10	4308419.74	T10	709929.23	4310379.35
T11	448817.88	4308407.86	T11	709853.54	4310374.05
T12	448828.48	4308388.94	T12	709832.84	4310361.88
T13	448795.13	4308391.06	T13	709821.79	4310316.82
T14	448782.85	4308370.76	T14	709908.28	4310364.82
T15	448785.05	4308353.26	T15	709901.83	4310337.22
T18	448782.03	4308407.82	T18	709907.12	4310361.88



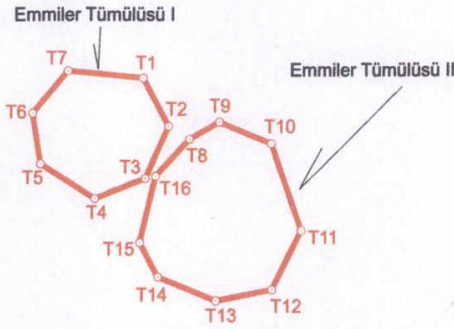
fatih çapar



KAYSERİ İLİ, KOCASINAN İLÇESİ, EMMİLER MAHALLESİ

EMMİLER TÜMÜLÜSLERİ I ve II

I.(BİR) DERECE ARKEOLOJİK SİT ALANI SINIRI



Kayseri Kültür Varlıklarını Koruma Bölgesi
26.01.2023 G 6704
ar ekidir.

— I. derece arkeolojik sit alanı sınırı
— parsel sınırı

ONANDI

Fatih ÇAPAR
Koruma Bölge Kurulu Müdürü

8125/712
(Mera)

Emmiler Tümülsü I 3 derece itrif-96 koordinatlar

Nokta No	Y	X
T1	445757.74	4309444.10
T2	445766.95	4309426.32
T3	445758.06	4309407.01
T4	445738.70	4309399.61
T5	445717.90	4309412.53
T6	445714.84	4309431.23
T7	445728.33	4309446.86

Emmiler Tümülsü I 6 derece ed-50 koordinatlar

Nokta No	Y	X
T1	705901.08	4310398.09
T2	705911.47	4310380.64
T3	705903.22	4310361.04
T4	705884.11	4310353.01
T5	705862.89	4310365.23
T6	705859.21	4310383.83
T7	705872.18	4310399.90

Emmiler Tümülsü II 3 derece itrif-96 koordinatlar

Nokta No	Y	X
T8	445774.92	4309421.52
T9	445786.28	4309427.82
T10	445806.10	4309419.74
T11	445817.58	4309387.66
T12	445806.46	4309365.94
T13	445785.13	4309361.98
T14	445762.95	4309370.76
T15	445756.00	4309383.35
T16	445762.00	4309407.82

Emmiler Tümülsü II 6 derece ed-50 koordinatlar

Nokta No	Y	X
T8	705919.59	4310376.10
T9	705930.74	4310382.77
T10	705950.82	4310375.35
T11	705953.34	4310343.65
T12	705952.94	4310321.58
T13	705931.75	4310316.92
T14	705909.29	4310324.97
T15	705901.93	4310337.32
T16	705907.12	4310361.98

Not: Tümülsüler, 8125 ada 712 parselin bir kısmında kalmaktadır.

Takbıs sisteminden 01.11.2022 tarihinde 3 derece itrif-96 koordinatlar sisteminde indirilmiştir.