

**T.C.**  
**KÜLTÜR VE TURİZM BAKANLIĞI**  
Kayseri Kültür Varlıklarını Koruma Bölge Kurulu  
**KARAR**

**Toplantı No. ve Tarihi** : 380 - 26.01.2023  
**Karar No. ve Tarihi** : 6707 - 26.01.2023

**Toplantı Yeri**  
**KAYSERİ**

Kayseri ili, Melikgazi ilçesi, Yeşilyurt Mahallesinde ve sit alanı dışında bulunan, tapunun 11687 ve 11710 adalar, 20 ve 1 parsellerinde Melikgazi Belediyesi adına kayıtlı Yeşilyurt Mezarlığının tescili konusunun Koruma Bölge Kurulunda değerlendirilmesine ilişkin Koruma Bölge Kurulu Müdürlüğü uzmanlarının 24.11.2022 tarih ve 1737304 sayılı yerinde inceleme raporu, mezarlığın tesciline ilişkin Kayseri Valiliği, İl Kültür ve Turizm Müdürlüğü, Turizm İşleri Şube Müdürlüğü'nün 01.12.2022 tarihli, 3201040 sayılı yazısı; Kayseri Valiliği, Yatırım İzleme ve Koordinasyon Başkanlığı, Doğal Kaynaklar, Ruhsat ve Kültür Varlıkları Müdürlüğü'nün 30.11.2022 tarihli, 55644 sayılı yazısı; Kayseri Büyükşehir Belediye Başkanlığı, Kent Tarihi ve Tanıtımı Daire Başkanlığının 13.12.2022 tarihli, 313/31545 sayılı yazısı; Enerji ve Tabii Kaynaklar Bakanlığı, Maden ve Petrol İşleri Genel Müdürlüğü'nün 05.01.2023 tarihli, 2023010389 sayılı kurum görüş yazıları, Koruma Bölge Kurulu Müdürlüğü uzmanın 23.01.2023 tarih ve 1855329 sayılı dosya inceleme raporu uzmanın açıklamaları dinlendi, dosyasındaki bilgi ve belgeler incelendi, yapılan görüşme sonunda;




Kayseri ili, Melikgazi ilçesi, Yeşilyurt Mahallesinde ve sit alanı dışında bulunan, tapunun 11687 ve 11710 adalar, 20 ve 1 parsellerinde Melikgazi Belediyesi adına kayıtlı Yeşilyurt Mezarlığının 2863 sayılı Yasanın 6. maddesi kapsamında özellik arz etmesi nedeniyle taşınmazların korunması gerekli taşınmaz kültür varlığı olarak tescil edilmesine,

- Kararımız eki olan tescil fişinin uygun olduğuna,
- Yapı grubunun I. (Birinci) Grup olarak belirlenmesine,
- Kayseri ili, Melikgazi ilçesi, Yeşilyurt Mahallesinde, tapunun 11687 ve 11710 adalar, 20 ve 1 parsellerinde pafta, fen klasörü ve tapu kütüğü beyanlar hanesine, "1.grup korunması gerekli taşınmaz kültür varlığıdır" şerhinin ilgili Tapu ve Kadastro Müdürlüğüne 13.03.2012 tarih ve 28232 sayılı Resmi Gazetede yayımlanarak yürürlüğe giren "Korunması Gerekli Taşınmaz Kültür Varlıklarının ve Sitlerin Tespit ve Tescili Hakkında Yönetmelik" gereği verilmesi ve işlem sonucuna ilişkin bilgi belgelerin Kurul Müdürlüğüne iletilmesine,
- Korunma alanının kararımız eki 1/1000 ölçekli harita üzerinde gösterildiği şekilde belirlenmesine,
- Korunma Alanı içerisinde mezarlık olarak kullanılan sahada tescilli Mezarlık Alanına zarar vermeden defin işlemlerinin yapılabileceğine, ancak bunun dışındaki her türlü uygulama için Koruma Bölge Kurulundan izni alınmasına, karar verildi.

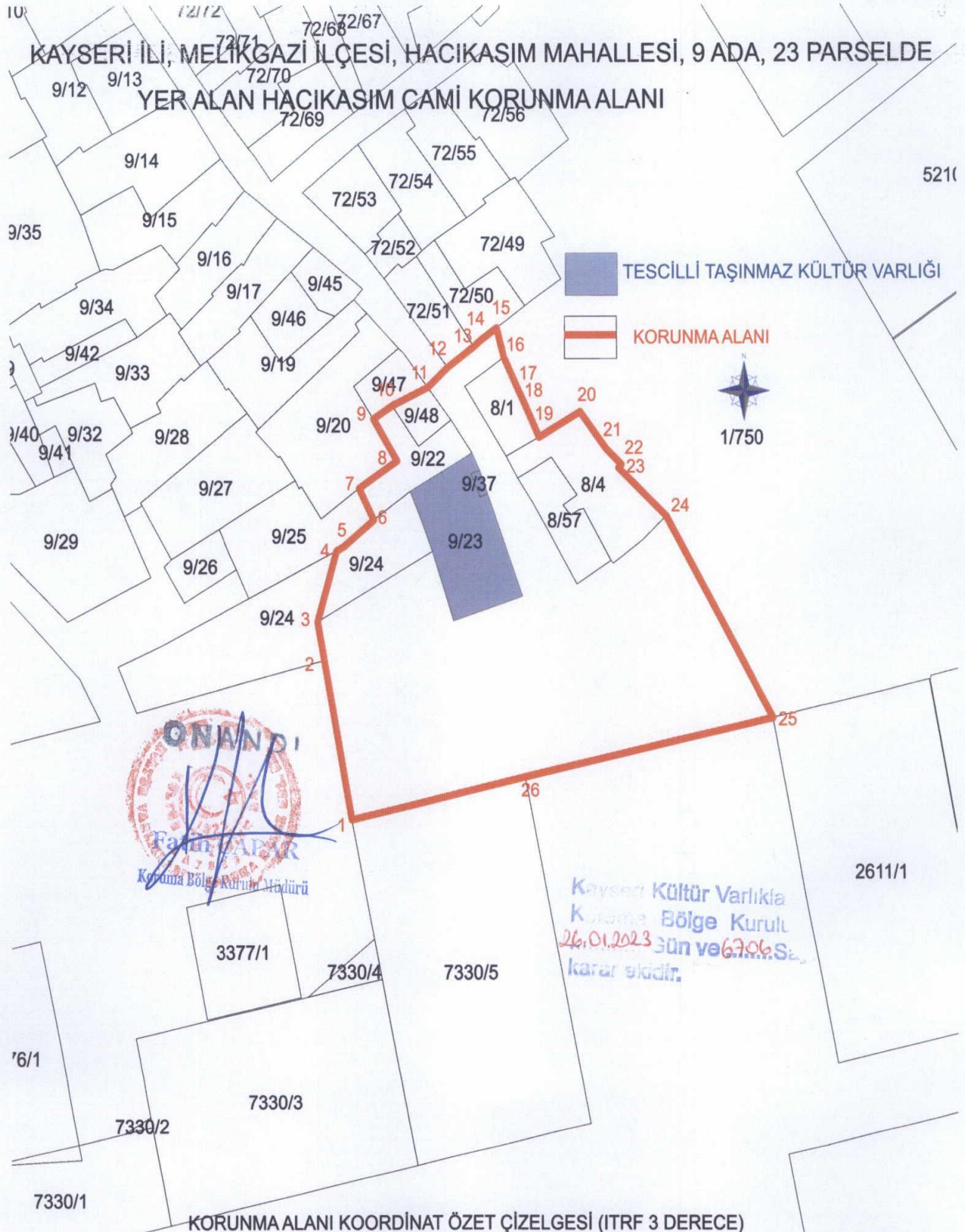
**ASLI GİBİDİR**

AVRUPA KONSEYİ	DOĞAL VE KÜLTÜREL VARLIKLARI KORUMA ENVANTERİ	D.K.V.K.E	ENVANTER NO	1798											
TÜRKİYE	KÜLTÜR VARLIKLARI VE MÜZELER GENEL MÜDÜRLÜĞÜ	ANIT	HARİTA NO												
İLİ: Kayseri	İLÇESİ: Melikgazi	MAHALLE /KÖY: YEŞİLYURT MAHALLESİ VEYA MEVKİL:	KORUMA DERECESİ:	ANITSAL x1 2 3 ÇEVRESEL 1 2 3 Çevreye Aykırı											
CADDE / SOKAK	KADASTRO	Pafta: Ada: 11687-11710 Parsel :20-1	MİMARİ ÇAĞI(ÜSLUP):												
ADI: Yeşilyurt Mezarlığı	YAPTIRAN:	YAPAN:	VAKFIYE:												
GENEL TANIM:															
Yeşilyurt Mahallesi yerleşim alanının kuzeybatısında yer alır. Mezarlık etrafı taş duvar ile çevrili olup tarihi mezarlar ile yeni mezarların bir arada bulunduğu görülmüştür.															
KORUMA DURUMU	A	IYI	TAŞIYICI YAPI	A	DIŞ YAPI	A	ÜST YAPI	A	İÇ YAPI	A	SÜSLEM	A	RUTUBET	A	YOK
	BX	ORTA		BX		BX		Bx		BX	ELEMAN	B		BX	İZİ VAR
	C	FENA		C		C		C		C		C		C	ÖNEMLİ
VAZİYET PLANI:								FOTOĞRAF:							
GÖZLEMLER:															
BUGÜNKÜ SAHİBİ								BAKIMINDAN SORUMLU OLMASI GEREKEN KURULUŞ:							
Melikgazi Belediyesi								MÜLKİYET SAHİBİ							
YAPILAN ONARIMLAR:															
AYRINTILI TANIM:															
İHATA DUVARI İLE ÇEVİRİLİ VE ASFALT YOL İLE İKİ BÖLÜMDEN OLUŞAN MEZARLIK ALANINDA, TARİHİ MEZARLAR İLE YENİ MEZARLARIN BİR ARADA BULUNDUĞU GÖRÜLMÜŞTÜR. MEZARLAR ARASINDA DÜZ TOPRAK MEZARLARIN YANI SIRA TAŞ SANDUKA MEZARLAR VE AİLE MEZARLARI BULUNMAKTADIR. MEZAR TAŞLARI ARASINDA SARIKLI, FESLİ, KİTABELİ, UÇLARI SIVRI OLANLAR DİKKAT ÇEKERKEN. MEZARLIKTA KIRILAN, YERLERİNDEN OYNAYAN MEZAR TAŞLARI DA MEVCUTTUR. HEPSİ DOĞU-BATI YÖNLÜ OLUP BAŞUCU TAŞI DOĞU YÖNLÜDÜR. MEZARLARIN BAŞUCU TAŞLARINDA BAŞLIK GENELE SARIK, FES GÖRÜLSE DE BAZILARINDA GEOMETRİK FORMLAR YA DA BİTKİSEL MOTİFLİ FARKLI TÜRDE BAŞLIKLAR GÖRÜLÜR. MEZARLARDA VAR OLAN BEZEMELERİN MEZAR TAŞLARININ ÇOĞUNLUKLA DOĞU-BATI TAŞLARINDA GÖRÜLMEKLE BERABER GÜNEY -KUZEY YAN TAŞLARDA DA GÖRÜLÜR. MEZARLIKTA GEOMETRİK VE BİTKİSEL SÜSLEMELERİN YANI SIRA GÜNLÜK KULANIM EŞYASINA AIT FARKLI BEZEMELER YER ALIR.															
<p>Kayseri Kültür Varlıklarının Koruma Bölge Kurulunun 26.01.2023 Gün ve 6707.Sayılı Kararıdır.</p> <p><b>ONANDI</b></p> <p><b>Fatih ÇAPAR</b> Koruma Bölge Kurulu Müdürü</p>															
TEKNİK SU ELEKTRİK İSITMA Kanalizasyon															
BİLGİLER															
ORJİNAL KULLANIMI:															
mezarlık															
BUGÜNKÜ KULLANIMI:															
mezarlık															
ÖNERİLEN KULLANIMI:															
mezarlık															
HAZIRLAYANLAR:															
Canan AKDAŞ YAŞAR Sanat Tarihçisi															
Nida EREN TOMRUK Şehir Plancısı															
YAYIN DİZİNİ:															
EKLER															
RAPOR X															
FOTOĞRAF X															
RÖLEVE PROJESİ															
RESTORASYON PROJESİ															
HARİTA (Kadastral) X															
KROKİ															
KİTABE															
VAKFIYE															
İMAR PLANI															
KONTROL EDEN:															
Fatih ÇAPAR Koruma Bölge Kurulu Müdürü															
K.K.V.K.B.K. ONAYI															
NO.: 26/1/2023															
.../.../2022															
.../.../2022															
REVİZYON:															
.../.../2022															
K.K.V.K.B.K. KARARLARI															

*Handwritten signatures and notes at the bottom of the page.*



KAYSERİ İLİ, MELİKGAZİ İLÇESİ, HACIKASIM MAHALLESİ, 9 ADA, 23 PARSELDE  
YER ALAN HACIKASIM CAMİ KORUNMA ALANI



KORUNMA ALANI KOORDİNAT ÖZET ÇİZELGESİ (ITRF 3 DERECE)

Nokta No	Y	X	Nokta No	Y	X
1	455445.912	4286589.374	2	455441.682	4286611.458
3	455440.631	4286616.781	4	455443.613	4286626.670
5	455444.721	4286627.236	6	455449.406	4286630.919
7	455447.144	4286635.354	8	455453.056	4286639.198
9	455449.395	4286644.984	10	455452.373	4286646.836
11	455457.894	4286649.333	12	455461.019	4286652.094
13	455465.095	4286654.975	14	455466.297	4286655.933
15	455468.669	4286657.560	16	455469.802	4286653.487
17	455472.170	4286648.695	18	455472.943	4286647.218
19	455475.284	4286642.439	20	455481.690	4286645.946
21	455485.755	4286640.839	22	455488.127	4286638.668
23	455487.664	4286638.196	24	455495.075	4286631.436
25	455511.742	4286603.473	26	455473.001	4286595.310

NOT: Korunma alanı sınırı 22.11.2022 tarihinde TAKBİS sisteminde indirilen parseller doğrultusunda 3 derece ITRF-96 koordinat sistemine göre hazırlanmıştır.

*[Handwritten signature]*

KAYSERİ İLİ, MELİKGAZİ İLÇESİ, YEŞİLYURT MAHALLESİ, 11687 ADA, 20 PARSEL İLE  
11710 ADA, 1 PARSELDE YER ALAN YEŞİLYURT MEZARLIĞI KORUNMA ALANI

KORUNMA ALANI



11687/14 1/1000

11687/18

Kayseri Kültür Varlıklarının  
Koruma Bölge Kurulunun  
26.01.2023 Gün ve 6707 Sayılı  
kararıdır.



11687/20

11710/1

11710/2

11710/3

11693/6  
11693/7  
11693/16

KORUNMA ALANI KOORDİNAT ÖZET ÇİZELGESİ (ITRF 3 DERECE)

11693/18			11710/4			11710/5		
Nokta No	Y	X	Nokta No	Y	X	Nokta No	Y	X
4	467518.414	4296816.710	2	467504.833	4296832.986	3	467503.541	4296838.151
7	467522.379	4296850.943	5	467523.409	4296848.094	6	467538.644	4296860.664
10	467553.226	4296875.042	8	467572.544	4296893.179	9	467579.244	4296899.120
13	467591.951	4296916.978	11	467607.208	4296932.828	12	467613.457	4296927.513
16	467618.829	4296916.958	14	467623.171	4296904.804	15	467627.753	4296900.773
19	467634.649	4296890.236	17	467622.556	4296871.949	18	467628.568	4296865.037
22	467640.473	4296848.485	20	467673.036	4296837.423	21	467673.602	4296832.906
25	467690.046	4296832.232	23	467687.533	4296822.338	24	467685.687	4296810.183
28	467683.850	4296795.318	26	467683.248	4296792.764	27	467682.402	4296782.163
31	467682.113	4296779.325	29	467685.469	4296760.143	30	467679.116	4296761.603
34	467677.132	4296763.026	32	467673.378	4296766.960	33	467672.559	4296768.141
37	467669.786	4296767.044	35	467667.782	4296769.482	36	467666.382	4296772.569
40	467665.913	4296774.821	38	467657.206	4296779.561	39	467641.462	4296788.197
43	467620.466	4296799.567	41	467612.108	4296803.572	42	467599.185	4296807.614
46	467597.742	4296809.215	44	467579.565	4296786.568	45	467573.127	4296780.667
49	467555.827	4296765.927	47	467550.716	4296762.036	48	467545.633	4296758.158

Not: Korunma Alanı sınırı 24.11.2022 tarihinde TAKBİS sisteminde indirilen parseller doğrultusunda 3 derece ITRF-96 koordinat sistemine göre hazırlanmıştır.

Handwritten signature in blue ink.