

T.C.
KÜLTÜR VE TURİZM BAKANLIĞI
Kayseri Kültür Varlıklarını Koruma Bölge Kurulu

KARAR

Toplantı no ve tarih: 380 - 26.01.2023
Karar no ve tarih : 6726 - 26.01.2023

Toplantı Yeri
KAYSERİ

Kayseri ili, Yahyalı ilçesi, Denizovası Mahallesi, Takakayası Mevkiinde bulunan, mera vasıflı Kamu Orta Malına ait 103 ada, 1 parselin bir kısmında tespit edilen “Takakayası Mevkii Kaya Mezarı”nın I. Derece Arkeolojik Sit alanı olarak tescil edilmesi konusunun Koruma Bölge Kurulunda değerlendirilmesi istemine yönelik; Koruma Bölge Kurulu Müdürlüğü uzmanlarının 25.11.2022 tarih, 1740051 sayılı yerinde inceleme raporu ve alanın tesciline yönelik Kayseri Valiliği, Çevre, Şehircilik ve İklim Değişikliği İl Müdürlüğü’nün 28.11.2022 tarih, 5124878 sayılı; Kayseri Valiliği, Yatırım İzleme ve Koordinasyon Başkanlığı’nın 30.11.2022 tarih, 55565 sayılı; Enerji ve Tabii Kaynaklar Bakanlığı, Maden ve Petrol İşleri Genel Müdürlüğü’nün 01.12.2022 tarih, 2022472733 sayılı; Kayseri Valiliği, İl Kültür ve Turizm Müdürlüğü, Turizm İşleri Şube Müdürlüğü’nün 02.12.2022 tarih, 3192386 sayılı; Tarım ve Orman Bakanlığı, Devlet Su İşleri Genel Müdürlüğü, 12. Bölge Müdürlüğü’nün 05.12.2022 tarih, 2939870 sayılı; Kültür ve Turizm Bakanlığı, Yatırım ve İşletmeler Genel Müdürlüğü’nün 06.12.2022 tarih, 3221019 sayılı; Orman Genel Müdürlüğü, Kayseri Orman Bölge Müdürlüğü, İzin ve İrtifak Şube Müdürlüğü’nün 09.12.2022 tarih, 6561227 sayılı; Kayseri Büyükşehir Belediye Başkanlığı, Kent Tarihi ve Tanıtım Daire Başkanlığı’nın 13.12.2022 tarih, 316/31600 sayılı görüş yazıları ile konuya ilişkin Koruma Bölge Kurulu Müdürlüğü uzmanının 23.01.2023 tarih, 1844732 sayılı dosya inceleme raporu okundu, açıklamaları dinlendi, dosyasındaki bilgi ve belgeler incelendi, yapılan görüşme sonucunda;

Kayseri ili, Yahyalı ilçesi, Denizovası Mahallesi, Takakayası Mevkiinde bulunan, mera vasıflı Kamu Orta Malına ait 103 ada, 1 parselin bir kısmında tespit edilen “Takakayası Mevkii Kaya Mezarı”nın 2863 sayılı Yasanın 6. Maddesi kapsamına giren özellikler taşıması nedeniyle I. Derece Arkeolojik Sit alanı olarak tescil edilmesine;

- Bu doğrultuda hazırlanan ve kararımız eki olan 1/500 ölçekli kadastral harita ile sit fişinin uygun olduğuna,
- **Kayseri ili, Yahyalı ilçesi, Denizovası Mahallesi, 103 ada, 1 numaralı parselin** pafta, fen klasörü ve tapu kütüğü beyanlar hanesine “*bir kısmı I. Derece Arkeolojik Sit alanıdır*” şerhinin ilgili Tapu ve Kadastro Müdürlüklerince 13.03.2012 tarih ve 28232 sayılı Resmi Gazetede yayımlanarak yürürlüğe giren “Korunması Gerekli Taşınmaz Kültür Varlıklarının ve Sitlerin Tespit ve Tescili Hakkında Yönetmelik” gereği verilmesine, işlem sonucuna ilişkin bilgi ve belgelerin Koruma Bölge Kurulu Müdürlüğüne iletilmesine,
- Sit alanı sınırları içinde kalan taşınmazlara yönelik Kültür ve Tabiat Varlıklarını Koruma Yüksek Kurulu’nun 05/11/1999 tarih ve 658 sayılı ilke kararının I. derece arkeolojik sit alanlarına ilişkin 1. Maddesinde belirtilen Koruma ve Kullanma Koşullarının geçerli olduğuna,
- Sit alanına ilişkin ilgili kurumlar tarafından süresi içinde Koruma Amaçlı İmar Planı hazırlanmasına,
- Sit alanında tahribata neden olunmaması için taşınmazın belli aralıklarla kolluk kuvvetlerince kontrolünün sağlanmasına karar verildi.

ASLI GİBİDİR

AVRUPA KONSEYİ	DOĞAL VE KÜLTÜREL VARLIKLARI KORUMA ENVANTERİ	D.K.V.K.E	SİT	ENVANTER NO:	713
TÜRKİYE	KÜLTÜR VARLIKLARI VE MÜZELER GENEL MÜDÜRLÜĞÜ			HARİTA NO:	
İLİ: KAYSERİ	İLÇESİ: YAHYALI	MAHALLE / KÖY: DENİZOVASI MAHALLESİ		KADASTRO:	
		VEYA MEVKİİ :		PAFTA:	
Adı: TAKAKAYASI MEVKİİ KAYA MEZARI				ADA: 103	PARSEL: 1

GENEL TANIM:

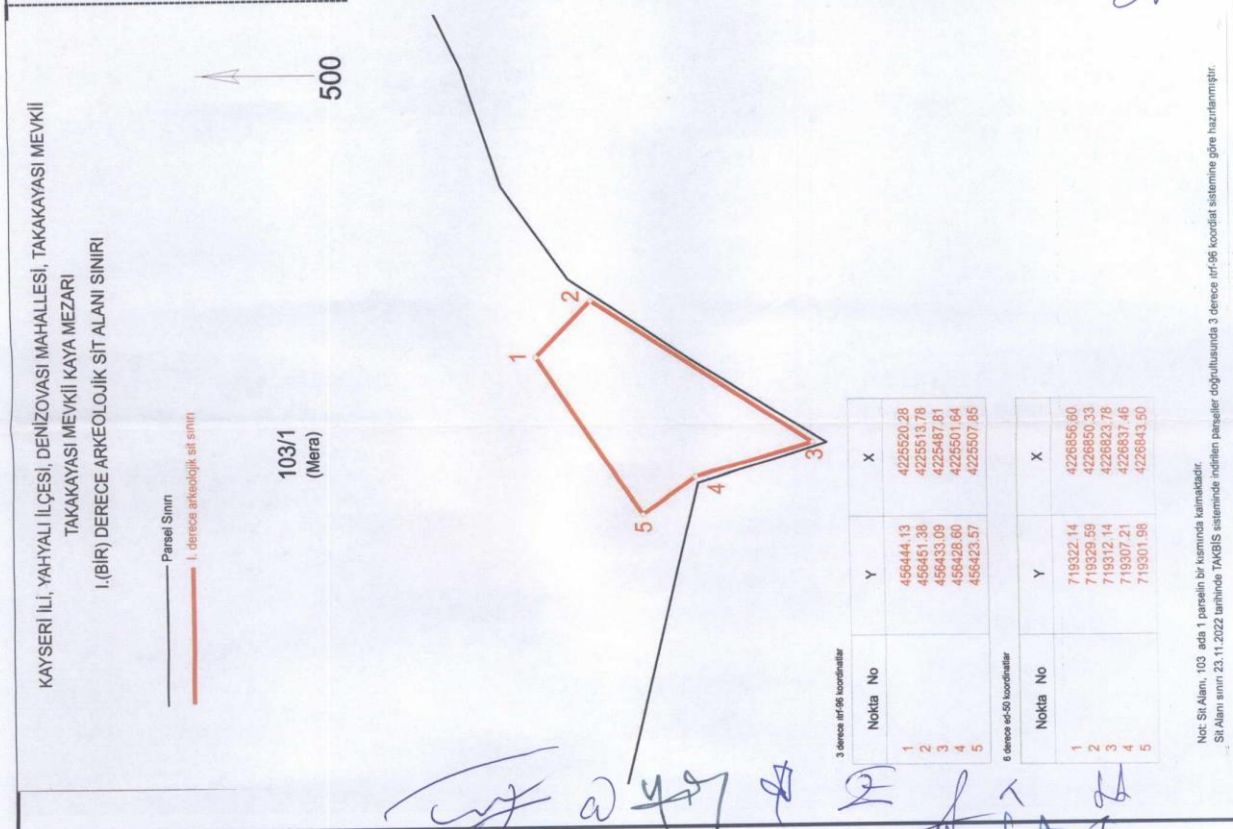
"Takakayası Mevkii Kaya Mezarı": Kayseri ili, Yahyalı ilçesi, Denizovası Mahallesi'nde yer alan 103 ada, 1 numaralı parselin bir kısmında bulunmakta olup Kayseri ili, Yahyalı ilçesi, Denizovası Mahalle merkezinin yaklaşık 700 metre batısında yer almaktadır. Çevresine göre yüksek kotlu bir kayalık külesine oyularak yapılmış ve tek odalı olmak üzere planlanmış olduğu görülen kaya mezarına yönelik; kireçtaşı benzeri kaya külesinin tam merkezinde yer alan kaya mezarı dikdörtgene yakın bir form özelliği göstermektedir. Mezar içerisinde bulunan mezar boşluğu dediğimiz kısım, mezar merkezinin önemli bir kısmını kaplamakta ve tavan seviyesinden oldukça aşağıda yapılmıştır. Mezar odasının iç kısmında bulunan ve 3 yönü kaplayan mezar içerisinde ölülerin yatırıldığı (kline) sağlam bir şekilde korunmuştur. Mezarın giriş kapısında herhangi bir kapı aksamına ait izin olmaması mezar girişinin muhtemelen bir taş blok ile kapatıldığını göstermektedir. Basit ve yalın yapılmış olan mezarın ön cephesinde ve iç kısımlarında dekoratif bezemeye rastlanılmamıştır. Duvarlarda herhangi bir siva izine rastlanılmamıştır. Mezarın yan duvarlarından ve zeminin başından itibaren başlayan işçilikten de anlaşılacağı üzere mezarda simetri kavramı göz ardı edilmiş ve mezarın yan duvarları ovaldır. Fiziki durumu genel itibarıyla iyi olan kayaya oyma mezarın bulunduğu alanın kayalık olduğu çevresinin ise taşlık, toprak düzlük bir alan olduğu görülmüştür. Kayaya mezarının etrafında yapılan incelemede kemik ve seramik parçalarına rastlanılmamıştır.

Kayseri Kültür Varlıklarının
Koruma Bölge Kurulunun
26.01.2023...Gün ve 6726.Sayı'lı
Kararı ile...




ŞİMDİKİ TEHLİKELER	: TAHRİBAT.	
ŞİMDİKİ DURUM	: TAHRİBATA AÇIK.	
SİT POTANSİYELİ	: I.DERECE ARKEOLOJİK SİT ALANI.	KORUMA DERECESİ : I. (BİRİNCİ) DERECE ARKEOLOJİK SİT ALANI
ŞİMDİKİ KORUMA	: KORUMASIZ	HAZIRLAYANLAR: 26/11/2022 Hüseyin Serdar OK [Arkeolog] <i>[Signature]</i> Özlem GÖKPINAR DEMİRCİ [Harita Y.Mühendisi] <i>[Signature]</i>
ÖNERİLEN KORUMA	: 1/500 ÖLÇEKLİ HARİTADA İŞARETLİ OLDUĞU VE GÖSTERİLDİĞİ ŞEKLİYLE I. DERECE ARKEOLOJİK SİT ALANI OLARAK TESCİLİ VE YEREL YÖNETİMLERCE VE KOLLUK KUVVETLERİNCE KONTROLÜ.	KONTROL EDEN: Fatih ÇAPAR 26/11/2022 Koruma Bölge Kurulu Müdürü <i>[Signature]</i>
YAYIN DİZİSİ	:	K.K.V.K. B. K. KARARLARI
GÖZLEMLER	: Kaya mezarın günümüze oldukça korunaklı gelmiştir.	REVİZYON K.K.V.K.B.K. ONAYI : 26/11/2023 <i>[Signature]</i>

HARİTA, FOTOĞRAFLAR :





T.C. KÜLTÜR VE TURİZM
BAKANLIĞI



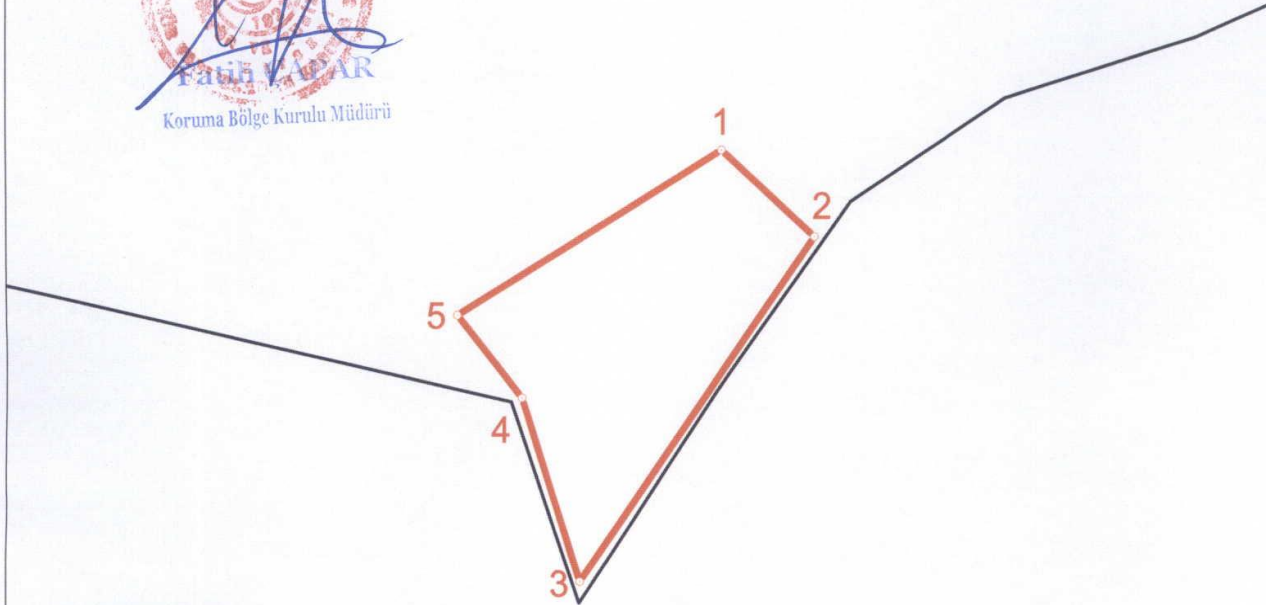
KAYSERİ İLİ, YAHYALI İLÇESİ, DENİZOVASI MAHALLESİ, TAKAKAYASI MEVKİİ
TAKAKAYASI MEVKİİ KAYA MEZARI
I.(BİR) DERECE ARKEOLOJİK SİT ALANI SINIRI

— Parsel Sınırı
— I. derece arkeolojik sit sınırı

Kayseri Kültür Varlıklarının
Koruma Bölge Kurulunun
26.01.2022 Gün ve 6726 Sayılı
kararıdır.

103/1
(Mera)

500



3 derece itrf-96 koordinatlar

Nokta No	Y	X
1	456444.13	4225520.28
2	456451.38	4225513.78
3	456433.09	4225487.81
4	456428.60	4225501.64
5	456423.57	4225507.85

6 derece ed-50 koordinatlar

Nokta No	Y	X
1	719322.14	4226856.60
2	719329.59	4226850.33
3	719312.14	4226823.78
4	719307.21	4226837.46
5	719301.98	4226843.50

Not: Sit Alanı, 103 ada 1 parselin bir kısmında kalmaktadır.

Sit Alanı sınırı 23.11.2022 tarihinde TAKBİS sisteminde indirilen parseller doğrultusunda 3 derece itrf-96 koordinat sistemine göre hazırlanmıştır.