

T.C.
KÜLTÜR VE TURİZM BAKANLIĞI
Kayseri Kültür Varlıklarını Koruma Bölge Kurulu

KARAR

Toplantı no ve tarih: 381 - 27.01.2023

Karar no ve tarih :6739 - 27.01.2023

Toplantı Yeri
KAYSERİ

Niğde ili, Merkez ilçesi, Orhanlı Beldesinde bulunan, kamu orta malına ait 2474 parselde Niğde Müze Müdürlüğü uzmanlarınca yapılan incelemede tespit edilen Tümülüsün tescili konusunun değerlendirilmesine yönelik Niğde İl Kültür ve Turizm Müdürlüğünün 19.10.2022 tarih, E.3046323 sayılı yazısı gereği yapılan incelemelerde Niğde ili, Merkez ilçesi, Orhanlı Beldesinde bulunan, kamu orta malına ait 2474 parselin bir kısmı üzerinde tespit edilen ve **“Gedik Mevkii Tümülüsü”** olarak adlandırılan alanın I. (birinci) derece arkeolojik sit alanı olarak tescili ile kaçak kazı konusunun Koruma Bölge Kurulunda değerlendirilmesi istemine yönelik Koruma Bölge Kurulu Müdürlüğü uzmanlarının 14.11.2022 tarih ve 1717307 sayılı yerinde inceleme raporu, konuya ilişkin Niğde İl Kültür ve Turizm Müdürlüğünün 15.11.2022 tarih, E.3147681 sayılı, Niğde İl Tarım ve Orman Müdürlüğünün 17.11.2022 tarih, E.7778221 sayılı, Nevşehir Çevre, Şehircilik ve İklim Değişikliği İl Müdürlüğünün 22.11.2022 tarih, E.5031602 sayılı, Niğde Çevre, Şehircilik ve İklim Değişikliği İl Müdürlüğünün 22.11.2022 tarih, E.5061762 sayılı, Enerji ve Tabii Kaynaklar Bakanlığı, Maden ve Petrol İşleri Genel Müdürlüğünün 22.11.2022 tarih, E.2022455149 sayılı, Kültür ve Turizm Bakanlığı Yatırım ve İşletmeler Genel Müdürlüğünün 29.11.2022 tarih, E.3180726 sayılı, Devlet Su İşleri 4. Bölge Müdürlüğünün 06.12.2022 tarih, E.2940711 sayılı, Niğde Orman İşletme Müdürlüğünün 14.12.2022 tarih, E.6597221 sayılı görüş yazıları ile Koruma Bölge Kurulu Müdürlüğü uzmanının 16.01.2023 tarih, 1839914 sayılı dosya inceleme raporu okundu, açıklamaları dinlendi, dosyasındaki bilgi ve belgeler incelendi, yapılan görüşme sonucunda;

Niğde ili, Merkez ilçesi, Orhanlı Beldesinde bulunan, kamu orta malına ait 2474 parselin bir kısmı üzerinde tespit edilen ve **“Gedik Mevkii Tümülüsü”** olarak adlandırılan alanın 2863 sayılı Kanunun 6. Maddesi kapsamına giren özellikler taşıdığı anlaşıldığından I.(birinci) derece arkeolojik sit alanı olarak tescil edilmesine;

- Bu doğrultuda hazırlanan kararımız eki 1/1000 ölçekli koordinatlı kadastral harita ile sit fişinin uygun olduğuna,
- Sit sınırlarının isabet ettiği 2474 parselin pafta, fen klasörü ve tapu kütüğü beyanlar hanesine **“bir kısmı I.(birinci) derece arkeolojik sit alanıdır”** şerhinin; ilgili tapu ve kadastro müdürlüklerince verilmesi ve işlem sonucuna ilişkin bilgi ve belgelerin Koruma Bölge Kurulu Müdürlüğüne iletilmesine,
- Sit sınırları içerisinde Kültür ve Tabiat Varlıklarını Koruma Yüksek Kurulu’nun 05.11.1999 gün ve 658 sayılı ilke kararının I. (birinci) derece arkeolojik sit alanına ilişkin 1. Maddesinde belirtilen Koruma ve Kullanma Koşullarının geçerli olduğuna, sit alanına ilişkin ilgili kurumlar tarafından süresi içinde Koruma Amaçlı İmar Planı hazırlanmasına,
- Tümülüste kaçak kazı yapılması suretiyle 2863 sayılı Kanuna muhalefet edenler hakkında suç duyurusunda bulunulmasına, alanda açılan kaçak kazı çukurlarının adli makamların uygun görüşü alındıktan sonra ilgili Müze Müdürlüğü denetiminde yerel yönetimlerce kapatılmasına, uygulama sonrasına ilişkin bilgi belgelerin Koruma Bölge Kurulu Müdürlüğüne bilgi amaçlı iletilmesine,
- Sit alanında daha fazla tahribata neden olunmaması için alanın belli aralıklarla kolluk kuvvetlerince kontrolünün sağlanmasına karar verildi.

ASLI GİBİDİR


AVRUPA KONSEYİ	DOĞAL VE KÜLTÜREL VARLIKLARI KORUMA ENVANTERİ	D.K.V.K.E	SİT	ENVANTER NO: 159
TÜRKİYE	KÜLTÜR VARLIKLARI VE MÜZELER GENEL MÜDÜRLÜĞÜ			HARİTA NO:
İL: NİĞDE	İLÇESİ: MERKEZ	MAHALLE KÖY: ORHANLI BELDESİ	KADASTRO:	2474 PARSEL
	Mevkii:			
ADI: GEDİK MEVKİİ TÜMÜLÜSÜ			ADA:	
<p>GENEL TANIM: "Gedik Mevkii Tümülüsü" olarak adlandırılan alan Orhanlı beldesinin yaklaşık 3 km kuzeybatısında konumlanmıştır. Taş çerçeveli mezar şeklindeki olduğu anlaşılan ve Tümülüs olduğu değerlendirilen mezar yapısı, yaklaşık 1 m. yüksekliğinde, yaklaşık 8 metre çapındadır. Tümülüs yoğun tahribata uğramış olup, mezar yapısına ait olabilecek taşlar dağılmış ve yalnızca yuvarlak taş çerçeve kısmının bir bölümü günümüze ulaşmıştır. Üzerinde yaklaşık yarım metre derinliğinde ve 1 m çapında çukur açılmıştır.</p>				
ŞİMDİKİ TEHLİKELER : Kaçak kazı				
ŞİMDİKİ DURUM	:Beşeri ve doğal tahribata açıktır			
SİT POTANSİYELİ	: I.ARKEOLOJİK SİT ALANI		KORUMA DERECEŞİ : I. (Birinci) DERECE ARKEOLOJİK SİT ALANI	
ŞİMDİKİ KORUMA	: Korumasız		HAZIRLAYANLAR: 11/11/ 2022 Zeynep ÖZDEMİR Uzman	
ÖNERİLEN KORUMA	:1/1000 Ölçekli Kadastral harita üzerinde işaretli olduğu şekliyle I. DERECE ARKEOLOJİK SİT ALANI olarak tescil edilmesi.		Kemal KURD Harita Mühendisi	
YAYIN DİZİSİ			KONTROL EDEN: Fatih ÇAPAR 11/11/2022 Koruma Bölge Kurulu Müdürü	
GÖZLEMLER			K.K.V.K. B. K. KARARLARI	
			REVİZYON	
			K.K.V.K.B.K. ONAYI : 27/11/2022	

HARİTALAR, FOTOĞRAFLAR :

NİĞDE İLİ, MERKEZ İLÇE, ORHANLI BELDESİ, GEDİK MEVKİİ TÜMÜLÜSÜ

ITRF 96 3 Derecelik Koordinatlar			
Nokta No	Y	X	
1	401976.58	4245161.97	
2	401985.08	4245161.97	
3	401987.33	4245158.14	
4	401984.52	4245150.35	
5	401976.54	4245150.88	
6	401974.44	4245156.95	

UTM ED50 6 Derecelik Koordinatlar			
Nokta No	Y	X	
1	664246.57	4244722.18	
2	664255.06	4244722.46	
3	664257.50	4244716.71	
4	664254.88	4244710.82	
5	664246.90	4244710.88	
6	664244.59	4244717.09	






Kayseri Kültür Varlıklarının Koruma Bölge Kurulunun 23.01.2022 Gün ve 633.Sayıılı Kararıdır.



— I.derece Arkeolojik Sit Alanı Sınırı
— Kadastral Parseli

Kemal KURD
Harita Mühendisi



NİĞDE İLİ, MERKEZ İLÇE, ORHANLI BELDESİ, GEDİK MEVKİİ TÜMÜLÜSÜ

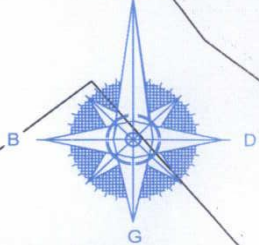
ITRF 96 3 Derecelik Koordinatlar

Nokta No	Y	X
1	401976.58	4245161.97
2	401985.08	4245161.97
3	401987.33	4245156.14
4	401984.52	4245150.35
5	401976.54	4245150.66
6	401974.44	4245156.95

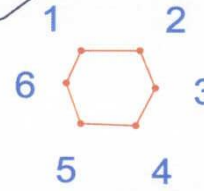
UTM ED50 6 Derecelik Koordinatlar

Nokta No	Y	X
1	664246.57	4244722.18
2	664255.06	4244722.46
3	664257.50	4244716.71
4	664254.88	4244710.82
5	664246.90	4244710.88
6	664244.59	4244717.09

KÜZEY



1 / 1000
ÖLÇEK



2474

Handwritten signatures and notes in blue ink.

— I.derece Arkeolojik Sit Alanı Sınırı

— Kadastro Parseli

Kayseri Kültür Varlıklarının
Koruma Bölge Kurulunun
27.01.2023 gün ve 6739 Sayılı
kararı ektir.



Koruma Bölge Kurulu Müdürü

Handwritten signature of Kemal KURD, Harita Mühendisi.