

T.C.  
KÜLTÜR VE TURİZM BAKANLIĞI  
Kayseri Kültür Varlıklarını Koruma Bölge Kurulu

KARAR

Toplantı No. ve Tarihi : 381 -27.01.2023  
Karar No. ve Tarihi : 6740 - 27.01.2023

Toplantı Yeri  
KAYSERİ


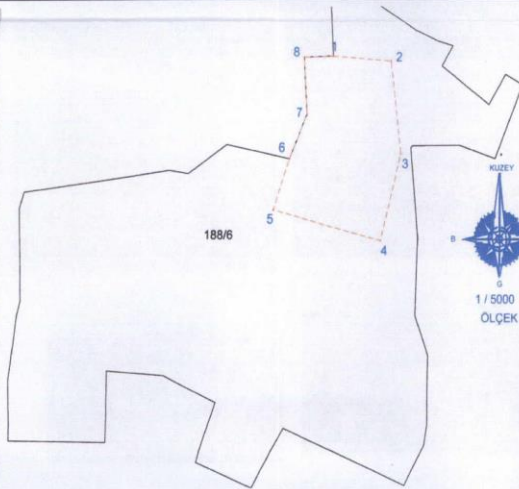
Niğde İli, Merkez, Hacıabdullah Kasabası'nda bulunan, Hazineye ait 188 ada, 6 parselde yer alan "*Zanapa Mevkii Nekropolü*"nün 1.derece arkeolojik sit alanı olarak tescili konusunun Koruma Bölge Kurulunda değerlendirilmesine ilişkin Koruma Bölge Kurulu Müdürlüğü uzmanlarının 08.12.2022 gün ve 1763925 sayılı yerinde inceleme raporu, Niğde İl Kültür ve Turizm Müdürlüğü'nün 03.11.2022 gün ve 3105483 sayılı, Nevşehir Çevre, Şehircilik ve İklim Değişikliği İl Müdürlüğü'nün 13.12.2022 gün ve 5246355 sayılı, Niğde Çevre, Şehircilik ve İklim Değişikliği İl Müdürlüğü'nün 14.12.2022 gün ve 5255010 sayılı, Kültür ve Turizm Bakanlığı Yatırım ve İşletmeler Genel Müdürlüğü'nün 19.12.2022 gün ve 3267390 sayılı, Enerji ve Tabii Kaynaklar Bakanlığı Maden İşletme Genel Müdürlüğü'nün 16.12.2022 gün ve 2022502310 sayılı görüş yazıları ile Koruma Bölge Kurulu Müdürlüğü uzmanının 19.01.2023 gün ve 1848851 sayılı dosya inceleme raporu okundu, açıklamaları dinlendi, dosyasındaki bilgi ve belgeler incelendi, yapılan görüşme sonucunda;

Niğde İli, Merkez, Hacıabdullah Kasabası'nda bulunan, Hazineye ait 188 ada, 6 parselde yer alan "*Zanapa Mevkii Nekropolü*"nün, 2863 sayılı yasa kapsamına giren özellikler taşıması nedeniyle 1.derece arkeolojik sit alanı olarak tescil edilmesine, kararımız eki 1/5000 ölçekli haritanın ve bu doğrultuda hazırlanan sit fişinin uygun olduğuna;

- Niğde İli, Merkez, Hacıabdullah Kasabası, 188 ada, 6 parselin pafta, fen klasörü ve tapu kütüğü beyanlar hanesine "*Bir Kısmı 1.Derece Arkeolojik Sit Alanıdır*" şerhinin ilgili Tapu ve Kadastro Müdürlüklerince 13.03.2012 tarih ve 28232 sayılı Resmi Gazetede yayımlanarak yürürlüğe giren "Korunması Gerekli Taşınmaz Kültür Varlıklarının ve Sitlerin Tespit ve Tescili Hakkında Yönetmelik" gereği verilmesi ve işlem sonucuna ilişkin bilgi ve belgelerin Koruma Bölge Kurulu Müdürlüğüne iletilmesine;
- Sit alanında, Kültür ve Tabiat Varlıklarını Koruma Yüksek Kurulu'nun 05.11.1999 gün ve 658 sayılı ilke kararının 1. derece arkeolojik sit alanlarına ilişkin 1. Maddesinde belirtilen Koruma ve Kullanma Koşullarının geçerli olduğuna;
- Sit alanına ilişkin ilgili kurumlar tarafından süresi içinde Koruma Amaçlı İmar Planı hazırlanmasına;
- Sit alanlarında daha fazla tahribata neden olunmaması için taşınmazın belli aralıklarla kolluk kuvvetlerince kontrolünün sağlanmasına karar verildi.

ASLI GİBİDİR

AVRUPA KONSEYİ	DOĞAL VE KÜLTÜREL VARLIKLARI KORUMA ENVANTERİ	D.K.V.K.E	SİT	ENVANTER NO	160
TÜRKİYE	KÜLTÜR VARLIKLARI VE MÜZELER GENEL MÜDÜRLÜĞÜ			HARİTA NO	
İLİ: NİĞDE	İLÇESİ: MERKEZ	MAHALLE KÖY : HACIABDULLAH KASABASI		KADASTRO	
		VEYA MEVKİİ : ZANAPA MEVKİİ		PAFTA:	ADA: 188 PARSEL: 6
ADI: ZANAPA MEVKİİ NEKROPOLÜ					
GENEL TANIM: Niğde İli, Merkez, Hacıabdullah Kasabası, Zanapa Mevkiinde, yerleşik alanının yaklaşık 600m. güneyinde doğal taşlık bir tepede, Hazineye ait 188 ada, 6 parselde yeralan nekropol, genel olarak 1,5-2m. çapında, 50cm. yüksekliğinde, birbirlerine birkaç metre uzaklıkta taş+toprak yığıma tepeliklerden oluşmaktadır. Yığıma mezarların basit toprak gömü şeklinde olduğu düşünülmektedir. Kaçak kazı çukuruna rastlanmamıştır.					
ŞİMDİKİ TEHLİKELER : Kaçak kazı					
ŞİMDİKİ DURUM :					
SİT POTANSİYELİ : 1.derece arkeolojik sit				KORUMA DERECESESİ : 1.derece arkeolojik sit	
ŞİMDİKİ KORUMA :				HAZIRLAYANLAR:	
ÖNERİLEN KORUMA : 1.derece arkeolojik sit olarak tescili				Dilek YALDIZ Arkeolog <i>Dilek</i> Kemal KURD Harita Mühendisi 08.12.2022 <i>Kemal</i>	
YAYIN DİZİSİ :				KONTROL EDEN: Fatih ÇAPAR Bölge Kurul Müdürü <i>Fatih</i>	
GÖZLEMLER :				K. K. V. K. B. K. KARARLARI	
KAYSERİ KÜLTÜR VARLIKLARININ KORUMA BÖLGE KURULUNUN 27.01.2023. Gün ve 6340. Sayılı Kararıdır.				K. K. V. K. B. K. ONAYI: 27/1/2023 <i>A</i>	



ITRF96 3 Derecelik Koordinatlar

Nokta No	Y	X
1	380056.05	4227106.33
2	380899.30	4227098.48
3	380977.73	4226952.36
4	380842.92	4226914.46
5	380453.13	4226863.61
6	380480.69	4226844.12
7	380511.54	4227013.83
8	380506.28	4227104.06

UTM ED-50 6 Derecelik Koordinatlar

Nokta No	Y	X
1	643428.55	4225988.36
2	643531.17	4225981.80
3	643554.31	4225936.42
4	643523.98	4225907.51
5	643332.76	4225740.48
6	643357.70	4225821.81
7	643386.26	4225962.57
8	643379.09	4225982.45

KAYSERİ KÜLTÜR VARLIKLARINI KORUMA BÖLGE KURULU

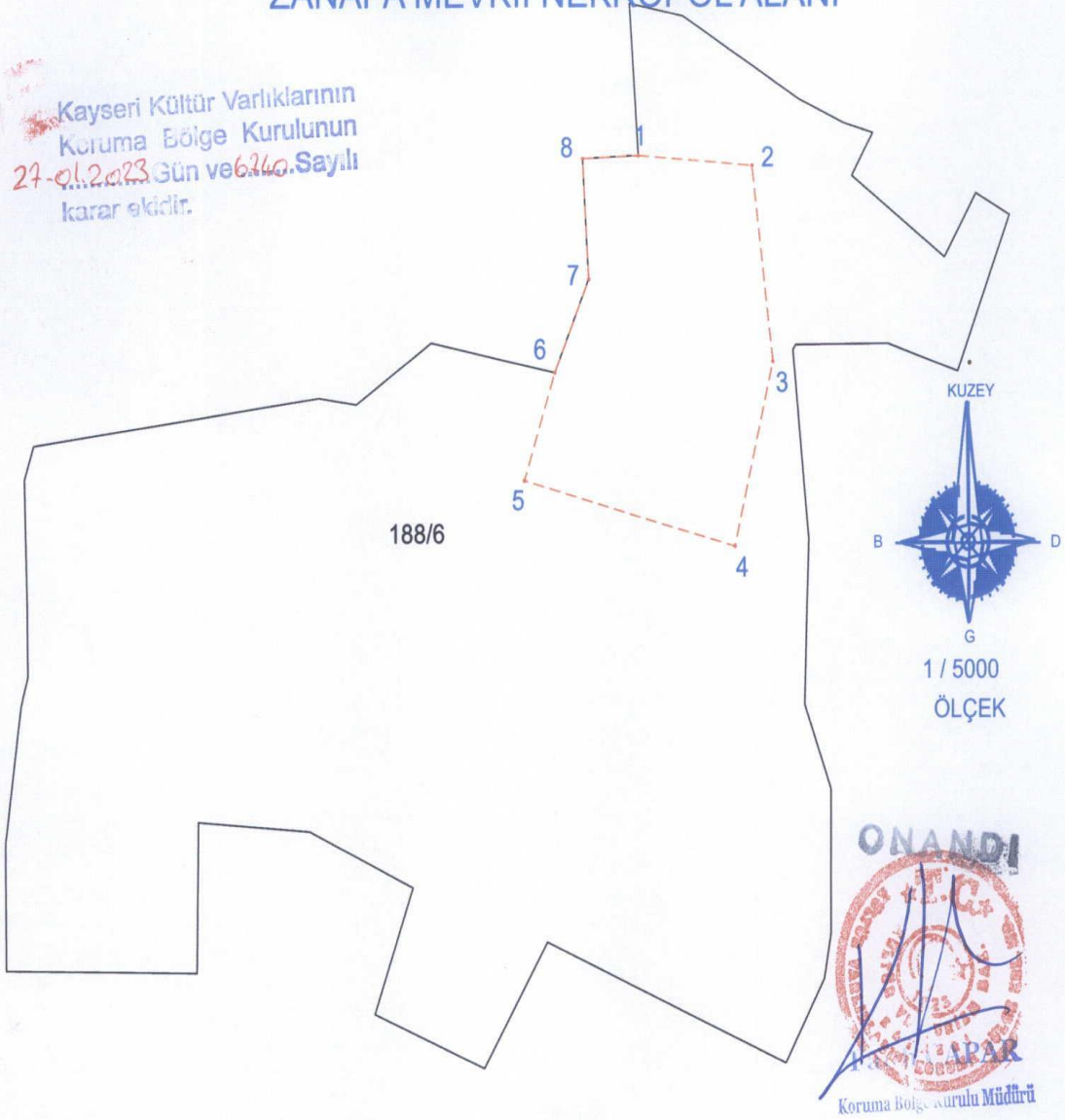
*Handwritten signature and initials*





NİĞDE İLİ, MERKEZ İLÇE, HACIABDULLAH KASABASI  
ZANAPA MEVKİİ NEKROPOL ALANI

Kayseri Kültür Varlıklarının  
Koruma Bölge Kurulunun  
27.01.2023 Gün ve 6340 Sayılı  
karar ekidir.



ITRF96 3 Derecelik Koordinatlar

Nokta No	Y	X
1	380556.85	4227106.33
2	380659.30	4227098.46
3	380677.73	4226952.36
4	380642.92	4226814.46
5	380453.13	4226863.61
6	380480.69	4226944.12
7	380511.54	4227013.93
8	380506.28	4227104.06

UTM ED-50 6 Derecelik Koordinatlar

Nokta No	Y	X
1	643428.55	4225986.36
2	643531.17	4225981.80
3	643554.31	4225836.42
4	643523.98	4225697.51
5	643332.76	4225740.48
6	643357.70	4225821.81
7	643386.26	4225892.57
8	643378.09	4225982.45

----- I.derece Arkeolojik Sit Alanı

————— Kadastro Parselleri

Kemal KURD  
Harita Mühendisi