

T.C.
KÜLTÜR VE TURİZM BAKANLIĞI
Kayseri Kültür Varlıklarını Koruma Bölge Kurulu

KARAR

Toplantı no ve tarih: 381 - 27.01.2023

Karar no ve tarih : 6743 - 27.01.2023

Toplantı Yeri

KAYSERİ

Niğde ili, Altunhisar ilçesi, Akçaören Köyünde, kamu orta malına ait 989 parselde kaçak kazı yapılan alanda Niğde Müze Müdürlüğü uzmanlarınca yapılan incelemede tespit edilen kaya oyma mezarların tescili ile kaçak kazı konusunun değerlendirilmesine yönelik Niğde İl Kültür ve Turizm Müdürlüğü'nün 08.11.2022 tarihli ve E.3123806 sayılı yazısı gereği yapılan incelemelerde Niğde ili, Altunhisar ilçesi, Akçaören Köyünde bulunan, özel mülkiyete ait 988 parselin bir kısmı ile kamu orta malına ait 989 parselin bir kısmı üzerinde tespit edilen ve "**Bozlacı Mevkii Nekropol Alanı**" olarak adlandırılan alanın I. (birinci) derece arkeolojik sit alanı olarak tescili ile kaçak kazı konusunun Koruma Bölge Kurulunda değerlendirilmesi istemine yönelik Koruma Bölge Kurulu Müdürlüğü uzmanlarının 24.11.2022 tarih ve 1737007 sayılı yerinde inceleme raporu, konuya ilişkin Enerji ve Tabii Kaynaklar Bakanlığı, Maden ve Petrol İşleri Genel Müdürlüğü'nün 25.11.2022 tarih, E.2022461992 sayılı, Nevşehir Çevre, Şehircilik ve İklim Değişikliği İl Müdürlüğü'nün 29.11.2022 tarih, E.5136825 sayılı, Niğde İl Kültür ve Turizm Müdürlüğü'nün 30.11.2022 tarih, E.3201950 sayılı, Kültür ve Turizm Bakanlığı Yatırım ve İşletmeler Genel Müdürlüğü'nün 30.11.2022 tarih, E.3201070 sayılı, Niğde İl Tarım ve Orman Müdürlüğü'nün 01.12.2022 tarih, E.7916200 sayılı, Devlet Su İşleri 4. Bölge Müdürlüğü'nün 02.12.2022 tarih, E.2931759 sayılı, Niğde Çevre, Şehircilik ve İklim Değişikliği İl Müdürlüğü'nün 06.12.2022 tarih, E.5188537 sayılı, Niğde Orman İşletme Müdürlüğü'nün 14.12.2022 tarih, E.6600885 sayılı, Altunhisar Kaymakamı'nın 30.12.2022 tarih, E.2990 sayılı görüş yazıları ile Koruma Bölge Kurulu Müdürlüğü uzmanının 16.01.2023 tarih, 1841662 sayılı dosya inceleme raporu okundu, açıklamaları dinlendi, dosyasındaki bilgi ve belgeler incelendi, yapılan görüşme sonucunda;

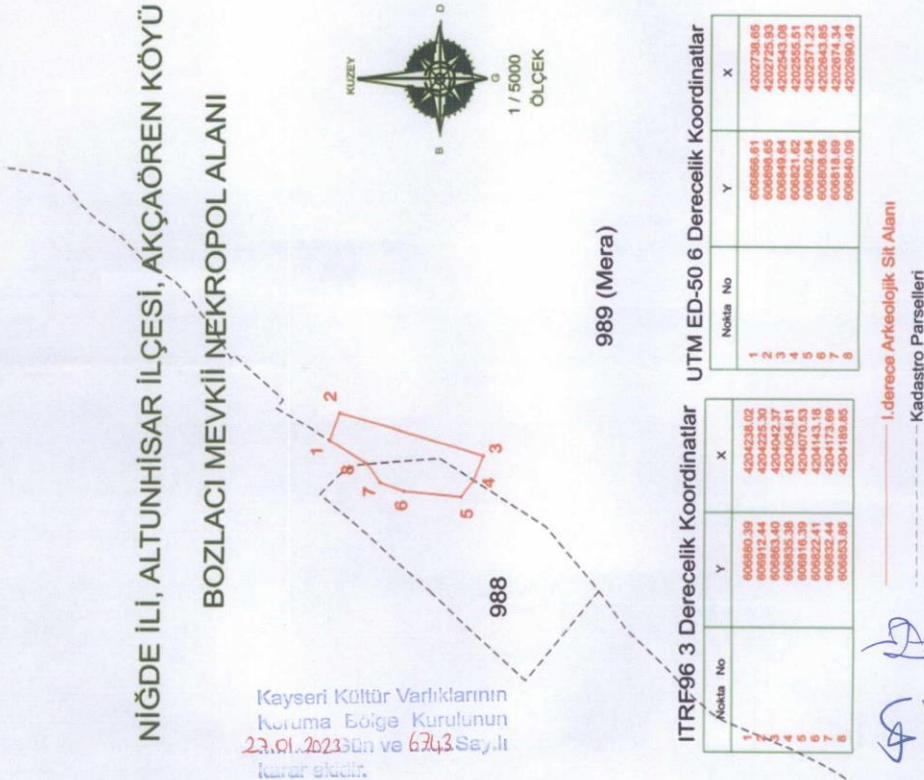
Niğde ili, Altunhisar ilçesi, Akçaören Köyünde bulunan, özel mülkiyete ait 988 parselin bir kısmı ile kamu orta malına ait 989 parselin bir kısmı üzerinde tespit edilen ve "**Bozlacı Mevkii Nekropol Alanı**" olarak adlandırılan alanın 2863 sayılı Kanunun 6. Maddesi kapsamına giren özellikler taşıdığı anlaşıldığından I.(birinci) derece arkeolojik sit alanı olarak tescil edilmesine;

- Bu doğrultuda hazırlanan kararımız eki 1/5000 ölçekli koordinatlı kadastral harita ile sit fişinin uygun olduğuna,
- Sit sınırlarının isabet ettiği 988 ve 989 parsellerin pafta, fen klasörü ve tapu kütüğü beyanlar hanesine "**bir kısmı I.(birinci) derece arkeolojik sit alanıdır**" şerhinin; ilgili tapu ve kadastro müdürlüklerince verilmesi ve işlem sonucuna ilişkin bilgi ve belgelerin Koruma Bölge Kurulu Müdürlüğüne iletilmesine,
- Sit sınırları içerisinde Kültür ve Tabiat Varlıklarını Koruma Yüksek Kurulu'nun 05.11.1999 gün ve 658 sayılı ilke kararının I. (birinci) derece arkeolojik sit alanına ilişkin 1. Maddesinde belirtilen Koruma ve Kullanma Koşullarının geçerli olduğuna, sit alanına ilişkin ilgili kurumlar tarafından süresi içinde Koruma Amaçlı İmar Planı hazırlanmasına,
- Alandaki kaçak kazılara ilişkin suç duyurusunda bulunulması konusunun Niğde İl Kültür ve Turizm Müdürlüğü'nün 08.11.2022 tarihli ve E.3123806 sayılı yazısı ile Bor Cumhuriyet Başsavcılığına intikal ettirildiği anlaşıldığından konuya ilişkin yeniden suç duyurusunda bulunulmasına gerek olmadığına, alanda açılan kaçak kazı çukurlarının adli makamların uygun görüşü alındıktan sonra ivedilikle ilgili Müze Müdürlüğü denetiminde yerel yönetimlerce kapatılmasına, uygulama sonrasına ilişkin bilgi belgelerin Koruma Bölge Kurulu Müdürlüğüne bilgi amaçlı iletilmesine,
- Sit alanında daha fazla tahribata neden olunmaması için alanın belli aralıklarla kolluk kuvvetlerince kontrolünün sağlanmasına karar verildi.

ASLI GİBİDİR

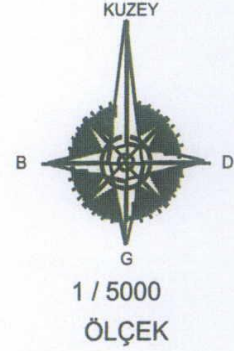
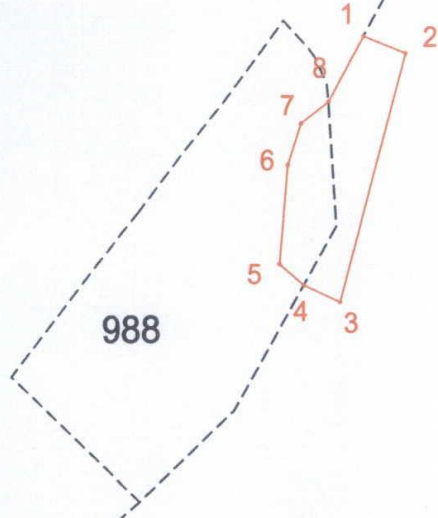
AVRUPA KONSEYİ	DOĞAL VE KÜLTÜREL VARLIKLARI KORUMA ENVANTERİ	D.K.V.K.E	SİT	ENVANTER NO: 29
TÜRKİYE	KÜLTÜR VARLIKLARI VE MÜZELER GENEL MÜDÜRLÜĞÜ			HARİTA NO:
İLİ: NİĞDE	İLÇESİ: ALTUNHISAR	MAHALLE KÖYÜ: AKÇAÖREN KÖYÜ		KADASTRO:
	Mevkii:			PAFTA:
ADI: BOZLACI MEVKİİ NEKROPOL ALANI			ADA:	988 VE 989 PARSELLER
<p>GENEL TANIM: Akçaören köyünün yaklaşık 8 km güneybatısında, Bayat Köyünün yaklaşık 12 km kuzeybatısında, Altunhisar ilçe merkezinin yaklaşık 14 km batısında konumlanmıştır. Büyük bir kısmının giriş kısmı tahrip edilmiş kaya oda mezar yapıları düzgün olmayan basit girişlere sahiptir. Giriş kısımları ve iç kısımlarının oldukça dar bir yapıya sahiptir. İç kısımları tonozlu biçimde olup genel olarak yaklaşık 100-150 cm genişliğinde, 50-100 cm yüksekliğindedir. Mezar odalarından yalnızca birisinde klineye (sedir/yatak) yer verilmiştir. Diğerlerinde klineye tesadüf edilmemiş olup, mezarların iç kısımlarının zeminin taş/toprak vb malzemeye dolu olmasından dolayı da klineye rastlanmamıştır. Mezarların iç kısmının doğal ve beşeri etkenler sonucu oluşan taş dökülmeleri nedeniyle taş ve toprak ile dolduğu gözlemlenmiştir. Alan beşeri ve doğal tahribata açıktır. 1 nolu kaya mezarı olarak adlandırılan mezar yapısı, kaya bloğunun güney yönünden sağlanan yaklaşık 50x80 cm ölçülerinde basit bir girişe sahiptir, giriş kısmı oldukça tahrip olduğundan bir plan vermemektedir. Mezar odası doğrudan tek odalı mezara açılmaktadır. İç kısmı tonozlu olup, klineye (yatak/sedir) yer verilmemiştir. 2 nolu kaya mezarı olarak adlandırılan mezar yapısı, kaya bloğunun güney yönünden sağlanan yaklaşık 70x50 cm ölçülerinde basit bir girişe sahiptir, giriş kısmı oldukça tahrip olduğundan bir plan vermemektedir. Mezar odası doğrudan tek odalı mezara açılmaktadır. İç kısmı tonozlu olup, klineye (yatak/sedir) yer verilmemiştir. 3 nolu kaya mezarı olarak adlandırılan mezar yapısı, kaya bloğunun güney yönünden sağlanan yaklaşık 70x30 cm ölçülerinde basit bir girişe sahiptir, giriş kısmı oldukça tahrip olduğundan bir plan vermemektedir. Mezar odası doğrudan tek odalı mezara açılmaktadır. İç kısmı tonozlu olup, klineye (yatak/sedir) yer verilmemiştir. 4 nolu kaya mezarı olarak adlandırılan mezar yapısı, üzerindeki yoğun bitkilendirme ve kaya blokları ile mezarın kapatılmış olması nedeniyle mezar yapısının planı tespit edilememiştir. 5 nolu kaya mezarı olarak adlandırılan mezar yapısı, kaya bloğunun güney yönünden sağlanan yaklaşık 60x50 cm ölçülerinde basit bir girişe sahiptir, giriş kısmı atandaki diğer mezar yapılarına oranla daha düzgündür. Mezar odası doğrudan tek odalı mezara açılmaktadır. İç kısmı tonozlu olup, doğu cephesinde klineye (yatak/sedir) yer verilmiştir. İç kısmı taş, toprak, plastik atık vb. malzemeye dolmuştur. 6 nolu kaya mezarı olarak adlandırılan mezar yapısı, kaya bloğunun güney yönünden sağlanan yaklaşık 80x30 cm ölçülerinde basit bir girişe sahiptir, giriş kısmı oldukça tahrip olduğundan bir plan vermemektedir. Mezar odası doğrudan tek odalı mezara açılmaktadır. İç kısmı tonozlu olup, klineye (yatak/sedir) yer verilmemiştir. 7 nolu kaya mezarı olarak adlandırılan mezar yapısı, kaya bloğunun güney yönünden sağlanan basit bir girişe sahiptir, giriş kısmı oldukça tahrip olduğundan bir plan vermemekte ve bu tahribata bağlı olarak da giriş kısmı genişletilmiştir. Mezar odası doğrudan tek odalı mezara açılmaktadır. İç kısmı tonozlu olup, klineye (yatak/sedir) yer verilmemiştir. İç kısmı taş, toprak vb. malzemeye dolmuş vaziyettedir.</p>				
ŞİMDİKİ TEHLİKELER : Kaçak kazı				
ŞİMDİKİ DURUM	:Beşeri ve doğal tahribata açıktır			
SİT POTANSİYELİ	: I. ARKEOLOJİK SİT ALANI		KORUMA DERECESELİ : I. (Birinci) DERECE ARKEOLOJİK SİT ALANI	
ŞİMDİKİ KORUMA	: Korumasız		HAZIRLAYANLAR: 24/11/2022 Zeynep ÖZDEMİR Uzman <i>[Signature]</i>	
ÖNERİLEN KORUMA	: 1/5000 Ölçekli Kadastral harita üzerinde işaretli olduğu şekliyle I. DERECE ARKEOLOJİK SİT ALANI olarak tescil edilmesi.		Volkan CANİBEK Sanat Tarihcisi Kemal KURD Harita Mühendisi <i>[Signature]</i>	
YAYIN DİZİSİ			KONTROL EDEN: Fatih ÇAPAR 24/11/2022 Koruma Bölge Kurulu Müdürü <i>[Signature]</i>	
GÖZLEMLER			K.K.V.K. B. K. KARARLARI	
			REVİZYON	
			K.K.V.K.B.K. ONAYI : 27/11/2023 <i>[Signature]</i>	

HARİTALAR, FOTOĞRAFLAR :





NİĞDE İLİ, ALTUNHISAR İLÇESİ, AKÇAÖREN KÖYÜ
BOZLACI MEVKİİ NEKROPOL ALANI



989 (Mera)

ITRF96 3 Derecelik Koordinatlar

Nokta No	Y	X
1	606880.39	4204238.02
2	606912.44	4204225.30
3	606863.40	4204042.37
4	606835.38	4204054.81
5	606816.39	4204070.53
6	606822.41	4204143.18
7	606832.44	4204173.69
8	606853.86	4204189.85

UTM ED-50 6 Derecelik Koordinatlar

Nokta No	Y	X
1	606866.61	4202738.65
2	606898.65	4202725.93
3	606849.64	4202543.08
4	606821.62	4202555.51
5	606802.64	4202571.23
6	606808.66	4202643.85
7	606818.69	4202674.34
8	606840.09	4202690.49

— I.derece Arkeolojik Sit Alanı

- - - - - Kadastro Parselleri

Kayseri Kültür Varlıklarını
Koruma Bölge Kurulunun
27.01.2023 Tarihli 6743 Sayılı
Kararı ile



Handwritten signatures and initials in blue ink.

Kemal KURD
Harita Mühendisi